

Edisi 1

KAMUS ISTILAH PENGEMBANGAN WILAYAH



KEMENTERIAN PEKERJAAN UMUM DAN PERUMAHAN RAKYAT

KAMUS

ISTILAH PENGEMBANGAN WILAYAH

Diterbitkan Oleh :
BADAN PENGEMBANGAN INFRASTRUKTUR WILAYAH
KEMENTERIAN PEKERJAAN UMUM DAN PERUMAHAN RAKYAT

Edisi 1



KEMENTERIAN PEKERJAAN UMUM DAN
PERUMAHAN RAKYAT
BADAN PENGEMBANGAN INFRASTRUKTUR WILAYAH

Kamus Istilah Pengembangan Wilayah

© 2016 hak cipta pada Kementerian Pekerjaan Umum dan Perumahan Rakyat

Kata Pengantar



Sebagai upaya menepadukan rencana dan menyinkronkan program pembangunan infrastruktur bidang pekerjaan umum dan perumahan rakyat dengan pengembangan wilayah, antarsektor, antardaerah, dan antarpemerintahan, yang disertai dengan dinamika perubahan lingkungan strategis pembangunan wilayah yang terjadi begitu cepat dibutuhkan suatu acuan pemahaman akan istilah atau terminologi yang sering digunakan dalam teori, praktik, maupun kebijakan pengembangan wilayah di Indonesia.

Kamus istilah pengembangan wilayah diharapkan bermanfaat sebagai acuan dan alat komunikasi berbagai pemangku kepentingan antara lain pemerintah, akademisi, dunia usaha, praktiksi, dan mitra-mitra Kementerian Pekerjaan Umum dan Perumahan Rakyat. Penyiapan kamus ini merupakan langkah proaktif pemerintah sebagai upaya melanjutkan penyebaran informasi terkait pengembangan wilayah yang sebelumnya telah dirintis oleh para pelaku pengembang wilayah. Sebagaimana kita ketahui istilah pengembangan wilayah ini begitu sangat dinamis dengan adanya beberapa data dan informasi terbaru serta kemajuan ilmu, pengetahuan dan teknologi yang terus berkembang maka kami sangat terbuka untuk dapat diberikan masukan, tanggapan, serta saran dalam rangka perbaikan Kamus ini kedepan agar lebih bermanfaat untuk pembangunan infrastruktur.

Secara khusus, saya menyampaikan penghargaan kepada Tim yang telah bekerja keras dengan penuh dedikasi untuk menyiapkan Kamus ini melalui beberapa proses penyempurnaan, serta tak lupa saya ucapkan juga kepada seluruh pihak yang ikut berpartisipasi aktif menyumbangkan konsep, ide dan pemikiran dalam rangka pengayaan substansi teknis maupun penyunting kamus ini sendiri agar dapat menghasilkan Kamus Istilah Pengembangan Wilayah yang berguna serta bermanfaat bagi pengembang wilayah di Indonesia.

Akhirnya dengan izin Allah SWT, Tuhan Yang Maha Kuasa, serta segala upaya jajaran Badan Pengembangan Infrastruktur Wilayah, Kementerian Pekerjaan Umum dan Perumahan Rakyat dengan adanya Kamus Istilah ini saya mengharapkan adanya persamaan persepsi dan pemahaman terkait istilah pengembangan wilayah yang dapat mendorong proses pembangunan tingkat nasional dalam mewujudkan Indonesia berdaulat, mandiri, dan berkepribadian dengan semangat gotong royong secara optimal.

Jakarta, Desember 2016

**KEPALA BADAN PENGEMBANGAN
INFRASTRUKTUR WILAYAH**

RIDHO MATARI ICHWAN

Daftar Isi

Kata Pengantar	iii
Daftar Isi	v
Prakata	vi
Petunjuk Pemakaian	viii
LEMA KAMUS ISTILAH PENGEMBANGAN WILAYAH	1
Daftar Gambar	178
Daftar Pustaka	180
Tim Penyusun	218

PRAKATA

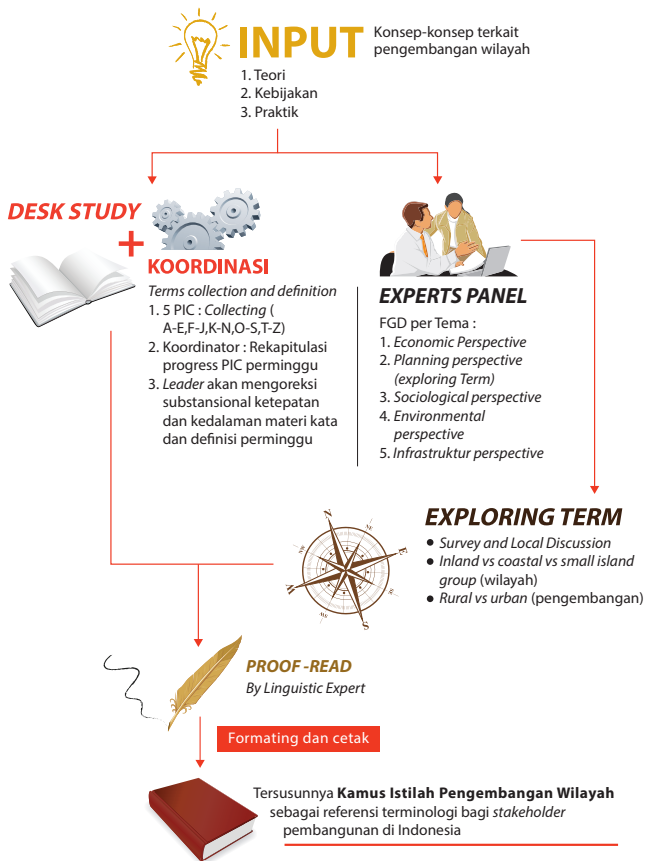
KAMUS ISTILAH PENGEMBANGAN WILAYAH

Kamus istilah ini merupakan kompilasi istilah atau terminologi yang sering digunakan dalam teori, praktik, maupun kebijakan pengembangan wilayah di Indonesia. Kamus ini tidak hanya memuat istilah baku dari literatur teoritis yang berkembang sampai saat ini, tetapi juga menghimpun berbagai istilah baru yang digunakan dalam kegiatan internal di lingkungan Badan Pengembangan Infrastruktur Wilayah (BPIW) Kementerian Pekerjaan Umum dan Perumahan Rakyat (Kementerian PUPR). Selain itu, peristilahan lokal maupun diskursus global mengenai pengembangan wilayah juga menjadi bagian penting dari kamus istilah ini. Oleh karena horison keilmuannya yang sangat luas, maka ruang lingkup peristilahan pengembangan wilayah ini dibatasi ke dalam kategori keilmuan perencanaan wilayah dan kota, ekonomi, sosiologi, infrastruktur, serta lingkungan.

Kamus istilah ini disusun melalui pembahasan yang komprehensif berdasarkan literatur yang bersifat akademik, peraturan perundang-undangan, dan kamus lainnya, serta melibatkan narasumber yang berkompeten untuk membahas peristilahan di bidangnya termasuk melibatkan ahli tata bahasa untuk mengoreksi peristilahan sesuai dengan kaidahnya (*proofreading*). Sebagai penutup, kamus istilah ini diharapkan dapat membantu masyarakat dalam memahami arti istilah tertentu dalam pengembangan wilayah dan memudahkan komunikasi antar *stakeholder* ketika berdiskusi mengenai pengembangan wilayah.

Jakarta, Desember 2016

Tim Penyusun



Gambar i. Alur Metodologi Penyusunan Kamus Istilah Pengembangan Wilayah

Petunjuk Pemakaian

A. Lema atau Entri

Istilah dalam Kamus Istilah Pengembangan Wilayah ini, baik yang berupa kata dasar maupun kata turunan dan kata gabungan masing-masing merupakan lema atau entri tersendiri. Namun, yang menjadi pangkal urutan istilah adalah kata dasarnya. Misalnya, istilah rencana, perencanaan, rencana induk, perencanaan kawasan, dan perencanaan kota semuanya terdapat pada huruf R, yaitu di bawah lema kata dasar rencana. Hal itu untuk menghindari perangkat istilah yang berpangkal kata atau berbentuk dasar yang sama tersebar di bawah huruf yang berbeda-beda.

Keuntungan lain yang diperoleh dengan cara pengabdian seperti itu, yakni daftar istilah Inggris-Indonesia, istilah asingnya akan ditulis dan diurutkan dalam Bahasa Inggris yang tetap disertakan arti dalam Bahasa Indonesianya. Semua kata dasar tersebut disusun secara alfabetis.

B. Lambang Ortografi

1. Cetak Tebal

- a. Huruf yang dicetak tebal menunjukkan lema, contoh:

abrasi^{kb}_{L,P} hempasan atau penggerusan oleh gerakan air, dan butiran pasir yang terkandung di dalamnya.

abrasi dicetak tebal karena merupakan lema atau entri.

- b. Huruf yang dicetak tebal menunjukkan angka untuk polisemi (kata yang memiliki lebih dari satu makna), contoh:

pemekaran wilayah^{kb}_{E,P} (1) pemecahan provinsi atau kabupaten / kota menjadi dua daerah atau lebih; (2) pembentukan daerah otonom baru, bahwa daerah otonom tersebut diharapkan mampu memanfaatkan peluang yang lebih besar dalam mengurus dirinya sendiri, terutama berkaitan dengan pengelolaan sumber – sumber pendapatan asli daerah, sumber daya alam, dalam rangka meningkatkan kesejahteraan dan pelayanan kepada masyarakat setempat yang lebih baik

Angka (1) dan (2) menunjukkan bahwa pemekaran wilayah memiliki dua makna, yakni makna 1 (lihat contoh), makna 2 (lihat contoh), dan seterusnya.

2. Cetak Miring

- a. Huruf yang dicetak miring menunjukkan istilah asing, contoh:

multiplier effect (efek pengganda)^{kb}_E suatu kegiatan yang dapat memacu timbulnya kegiatan lain; umumnya digunakan dalam

konteks ekonomi

Istilah asing **efek pengganda** adalah **multiplier effect**. Oleh karena itu, *multiplier effect* dicetak miring.

- b. Huruf yang dicetak miring menunjukkan label singkatan sinonim (*sin*), contoh:

daerah minus^{kb_p} daerah yang memiliki sumber daya alam dan sumber daya manusia sangat terbatas sehingga sulit untuk berkembang; *sin.* daerah tertinggal

Daerah minus memiliki sinonim, yaitu daerah tertinggal.

- c. Huruf yang dicetak miring merupakan kalimat contoh dari penggunaan lema, contoh:

danau^{kb_{L,P}} genangan air, baik baik tawar ataupun payau yang amat luas, dikelilingi daratan: *keindahan danau kembar Anggi Gigi dan Anggi Gita di Kabupaten Pegunungan Arfak sangat memukau*

3. Tanda Koma (,)

Tanda koma (,) digunakan untuk menandai bagian pemberian pilihan atau perincian, contoh:

erosi^{kb_{L,P}} pengikisan permukaan atau struktur tanah oleh aliran air, gletser, angin, dan gelombang laut

4. Tanda Titik Koma (;)

- a. Tanda titik koma (;) digunakan sebagai penjelasan utama sebuah lema yang diberi definisi tambahan baik dari sumber yang sama atau sumber yang berbeda, contoh:

- Definisi Satu Sumber

arahan pemanfaatan wilayah^{kb_p} arahan untuk mewujudkan struktur ruang dan pola ruang wilayah sesuai dengan rencana tata ruang wilayah; arahan ini dilakukan melalui penyusunan dan pelaksanaan program beserta pembiayaannya; arahan ini meliputi arahan pemanfaatan ruang wilayah, kota, provinsi

- Definisi Beberapa Sumber

utilitas umum^{kb_I} (1) sarana penunjang untuk pelayanan lingkungan yang meliputi antara lain jaringan air bersih, jaringan listrik, jaringan telepon, jaringan gas, jaringan transportasi, dan pemadam kebakaran; (2) kelengkapan penunjang untuk pelayanan lingkungan hunian

- b. Tanda titik koma (;) digunakan sebagai penanda akhir definisi sebuah lema namun masih dilanjutkan dengan lema berikutnya yang memiliki kata dasar yang sama, contoh:

taman^{kb_{L,P}} jalur hijau atau lokasi tertentu yang dipergunakan bagi pertamanan, berfungsi untuk memindahkan tempat tertentu;

taman kota^{kb_{L,P}} sebidang tanah yang merupakan bagian dari ruang terbuka hijau kota yang mempunyai batas tertentu, ditata dengan serasi, lestari, dan indah

- c. Tanda titik koma (;) digunakan untuk memisahkan bentuk kata yang bermakna sama (sinonim) yang terdapat pada penjelasan makna dengan diikuti label *sin.* atau lawan kata yang diikuti dengan label *ant.* (antonim), contoh:

rumah susun^{kb}_{I,L,P} bangunan gedung bertingkat yang dibangun dalam suatu lingkungan, yang terbagi dalam bagian-bagian yang distrukturkan secara fungsional dalam arah, baik horizontal maupun vertikal dan merupakan satuan yang masing-masing dapat dimiliki atau disewa dan digunakan secara terpisah terutama untuk tempat hunian, dilengkapi dengan bagian bersama, benda bersama dan tanah bersama; *sin.* apartemen

5. Tanda Titik Dua (:)

Tanda titik dua (:) digunakan untuk menandai bagian contoh dalam penggunaan lema di dalam kalimat, contoh:

baseline (dasar)^{kb} hal yang dijadikan dasar: *proses perencanaan kawasan di wilayah tersebut baru mencapai pada tahap pembuatan baseline data*

6. Tanda Kurung

- a. Tanda kurung digunakan untuk menunjukkan kata atau bagian kalimat yang terdapat di dalam deskripsi yang diapit oleh tanda kurung itu merupakan keterangan penjelasan bagi kata atau pernyataan yang terdapat di depannya, contoh:

blok peruntukan^{kb}_{L,P} sebidang lahan yang dibatasi sekurang-kurangnya, baik oleh batasan fisik yang nyata (seperti jaringan jalan, sungai, selokan, saluran irigasi, saluran udara tegangan [ekstra] tinggi, dan pantai) maupun yang belum nyata (rencana jaringan jalan dan rencana jaringan prasarana lain yang sejenis sesuai dengan rencana kota)

- b. Tanda kurung digunakan untuk penomoran definisi yang lebih dari 1 definisi, contoh:

hinterland^{kb}_{P,L} (1) wilayah pedesaan atau perkotaan, atau keduanya, yang tidak memiliki pusat kegiatan dan tergantung secara ekonomi dengan kota terdekat; (2) wilayah pedalaman; wilayah terpencil dari daerah perkotaan; wilayah sekitar pusat-pusat kota; (3) wilayah belakang; wilayah pengaruh sebuah kota yang dalam memenuhi kebutuhannya atau menjual hasil produksinya cenderung bergantung pada kota tersebut

- c. Tanda kurung digunakan untuk kata asing yang terlebih dahulu disebutkan kata atau istilah Indonesianya, contoh:

jalur penerbangan^{kb}_I jalur atau lintasan pesawat udara yang telah ditetapkan dari bandar udara asal ke bandar udara tujuan yang meliputi, jalur udara (*airway*), jalur udara dengan pelayanan sarana panduan (*advisory route*), jalur udara dengan pemanduan (*control route*), serta jalur udara keberangkatan (*departure route*) dan jalur

udara kedatangan (*arrival route*)

- d. Tanda kurung digunakan untuk istilah dalam Bahasa Indonesia pada frase dalam kata asing yang ditulis terlebih dahulu untuk didefinisikan karena sifatnya lebih populer, contoh:

urban decay (kemunduran kota)^{kb}_p (1) kemerosotan kota yang dapat disebabkan oleh konflik, jumlah penduduk merosot, lapangan kerja kurang, habisnya sumber daya yang menjadi` andalan di kota tersebut dan perkembangan terhenti; (2) kemunduran kota industri berat yang diakibatkan kota tersebut ketinggalan zaman dan daerah-daerah yang menderita karena iklim yang tidak ramah dan gejala-gejala kecenderungan ekonomi

C. Simbol yang Digunakan

ks : kata sifat

kb : kata benda

kk : kata keterangan

E : tema ekonomi

L : tema lingkungan

I : tema infrastruktur

P : tema perencanaan wilayah dan kota

S : tema sosiologi

Aa

abisal^{kb_L} (1) endapan lumpur atau tanah dari dasar laut pada kedalaman 2.200—5.500 meter; (2) teluk atau palung (lembah) yang sangat dalam

ablasi^{kb_L} (1) suatu proses pengikisan tanah di sekitar aliran air yang disebabkan oleh kecepatan dan banyaknya air ataupun disebabkan banyaknya pasir yang diangkut dari dalam air; (2) pengikisan oleh tiupan angin; (3) penggabungan (sublimasi, peleburan, penguapan, dan sebagainya) yang memindahkan salju atau es dari permukaan gletser atau medan salju; kikisan

abrasi^{kb_L} pengikisan pantai oleh gelombang laut, baik disebabkan oleh permukaan air laut yang naik maupun mencairnya es di kutub: umumnya terjadi pada daerah permukaan yang lebih rendah

ada^{kb}, **pengadaan**^{kb} cara, perbuatan mengadakan, menyediakan; **pengadaan tanah**^{kk_p} kegiatan menyediakan tanah dengan cara memberi ganti rugi yang layak dan adil kepada pihak yang berhak, **pengadaan barang dan jasa**^{kb} kegiatan untuk memperoleh barang/jasa oleh kementerian/lembaga/satuan kerja perangkat daerah/institusi lainnya yang prosesnya dimulai dari perencanaan kebutuhan sampai diselesaikannya seluruh

kegiatan untuk memperoleh barang/jasa

adaptasi^{kb_L} penyesuaian terhadap lingkungan, pekerjaan, dan pelajaran

adaptif^{ks_{E, I, L, P, S}} mudah menyesuaikan (diri) dengan keadaan

adat^{kb_S} (1) aturan (perbuatan dan sebagainya) yang lazim diturut atau dilakukan sejak dahulu kala; (2) cara yang sudah menjadi kebiasaan; (3) wujud gagasan kebudayaan yang terdiri atas nilai-nilai budaya, norma, hukum, dan aturan yang satu dengan lainnya berkaitan menjadi suatu sistem

adiabatik^{ks_L} kondisi yang mengacu pada setiap perubahan yang terjadi dalam suatu sistem tanpa sistem itu memperoleh atau kehilangan bahang (sumber energi kinetik)

administrasi^{kb_p} kegiatan mengenai penyelenggaraan kebijakan, pemerintahan, dan tata usaha

adu^{kb_S}, **pengaduan masyarakat**^{kb_{E, P, S}} bagian dari pelayanan publik, di mana masyarakat dapat menyampaikan, baik keluhan dan saran perbaikan terhadap pelayanan yang diberikan



Gambar 01. Contoh Ilustrasi Aeropolis

aerasi^{kb_L} penambahan oksigen ke dalam air dengan memancarkan air atau melewati gelembung udara ke dalam air

aeropolis^{kb_{I,P}} kawasan perkotaan di sekitar bandara yang dikembangkan untuk mendukung sistem logistic dan melayani pergerakan orang yang menggunakan jasa transportasi udara (Gbr. 01)

aerotropolis^{kb_{I,P}} suatu kota dengan tata letak, infrastruktur, ekonomi yang berpusat pada bandara;

afirmatif^{ks_p} bersifat menguatkan atau mengesahkan

aforestasi^{kb_{L,P}} konversi lahan bukan hutan menjadi lahan hutan melalui kegiatan penghijauan dengan menggunakan jenis tanaman (*species*) asli atau dari luar

aglomerasi^{kb_p} pengumpulan atau pemusatan karena kegiatan yang sama dan berkaitan dalam lokasi

atau kawasan yang sama tanpa mengenal batas administrasi

agradasi^{kb_L} proses pembentukan permukaan tanah dari hasil endapan denudasi sungai

agregat^{kb_E} ekonomi total untuk keseluruhan perekonomian

agregatif^{ks_{E,P}} bersifat agregasi (pengumpulan benda atau perihal yang terpisah menjadi satu)

agribisnis^{kb_{L,P}} sistem hulu-hilir mengenai pertanian mulai dari prapanen, panen, pascapanen, hingga pemasaran

agroekonomi^{kb_{E,L}} perihal mengenai ekonomi yang berkaitan dengan kegiatan pertanian secara umum

agroforestry^{kb_p} suatu sistem penggunaan lahan dengan lahan yang sama ditanam secara bersama-sama antara tegakan hutan dan tanaman pertanian

agroindustri^{kb_{E,P}} bagian integral dari pembangunan

sektor pertanian yang mampu mentransformasikan produk primer ke produk olahan sekaligus budaya kerja bernilai tambah rendah menjadi budaya kerja industrial modern yang menciptakan nilai tambah tinggi

agropolitan^{kb_p} kawasan yang terdiri atas satu atau lebih pusat kegiatan pada wilayah perdesaan sebagai sistem produksi pertanian dan pengelolaan sumber daya alam tertentu yang ditunjukkan oleh adanya keterkaitan fungsional dan hierarki keruangan satuan sistem permukiman dan sistem agrobisnis: *kawasan agropolitan Ciwidey memiliki komoditas unggulan stroberi*

air^{kb_{I,L}} semua air yang terdapat pada, di atas, ataupun di bawah permukaan tanah, termasuk dalam pengertian ini air permukaan, air tanah, air hujan, dan air laut yang berada di darat; **~ baku**^{kb_{I,L}} air yang dapat berasal dari sumber air permukaan, cekungan air tanah dan/atau air hujan yang memenuhi baku mutu tertentu sebagai air baku untuk air minum; **~ bersih**^{kb_{I,L}} air yang digunakan untuk keperluan sehari-hari yang kualitasnya memenuhi syarat kesehatan dan dapat diminum apabila telah dimasak; **~ limbah**^{kb_L} sisa dari suatu usaha dan/atau kegiatan yang berwujud cair; **~ minum**^{kb_{I,L}} air minum rumah tangga yang melalui proses pengolahan atau tanpa proses pengolahan yang

memenuhi syarat kesehatan dan dapat langsung; **~ tanah**^{kb_{L,P}} air yang terdapat dalam lapisan tanah atau batuan dibawah permukaan tanah; **~ tawar**^{kb_{L,P}} air yang tidak berasa dengan kata lain air yang tidak mengandung banyak larutan garam dan larutan mineral di dalamnya

akselerasi^{kb_{E,I,L,P,S}} proses mempercepat; **~ pembangunan**^{kk_p} proses percepatan untuk melakukan perubahan yang mencakup seluruh sistem sosial, seperti politik, ekonomi, infrastruktur, pertahanan, pendidikan dan teknologi, kelembagaan, dan budaya: *akselerasi pembangunan 25 tahun yang dicanangkan oleh Indonesia ditunjang dengan pembangunan-pembangunan lima tahunnya*

akses^{kb_{I,P}} jalan masuk atau alur yang menghubungkan dua tempat atau kegiatan; **~ terbuka**^{ks_p} akses yang dapat diakses siapa saja; **aksesibilitas**^{kb_{I,P}} (1) keadaan satu tempat ke tempat lain; (2) jumlah panjang jalan di suatu wilayah dalam satuan kilometer dibagi dengan luas wilayah tersebut dalam satuan kilometer persegi

aktivitas^{kb_{E,I,L,P,S}} (1) keaktifan; kegiatan; (2) kerja atau salah satu kegiatan kerja yang dilaksanakan dalam tiap bagian rutinitas

akuifer^{kb_L} lapisan kulit bumi berpori yang dapat menahan air dan terletak di antara dua lapisan yang kedap air

akuntabilitas^{kb_L} kewajiban untuk menunjukkan apa yang telah dicapai sesuai dengan aturan yang disepakati berdasarkan standar

alami^{kb_L} (1)bersangkutan dengan alam atau bersifat alam; (2) apa adanya; wajar

alokasi^{kb_{E, P}} (1)penentuan banyaknya barang yang disediakan untuk suatu tempat; (2) penentuan penggunaan sumber daya secara matematis (seperti tentang tenaga kerja, mesin, dan perlengkapan) demi pencapaian hasil yang optimal

alun-alun^{kb_P} tanah lapang yang luas di muka keraton, kantor gubernur, kantor bupati/walikota, atau kantor camat

alur laut kepulauan Indonesia/ ALKI^{kb_P} alur laut yang dilalui oleh kapal atau pesawat dan/atau pesawat udara asing di atas alur tersebut, untuk melaksanakan pelayaran dan penerbangan dengan cara normal semata-mata untuk transit yang terus-menerus, langsung dan secepat mungkin serta tidak terhalang melalui atau di atas perairan kepulauan dan laut teritorial yang berdampingan antara satu bagian laut lepas (Zona Ekonomi Eksklusif/ZEE Indonesia) dan bagian laut lepas

(ZEE Indonesia lainnya); **alur pelayaran**^{kb_P} perairan yang dari segi kedalaman, lebar, dan bebas hambatan pelayaran lainnya dianggap aman dan selamat untuk dilayari

aluvium^{kb_L} bahan erosi seperti lempung, pasir halus, pasir, kerikil, atau butir batuan lain yang terendapkan oleh air mengalir yang membentuk lapisan endapan (Sungai Citarum, Sungai Nil)

ambien^{ks_P} kesan atau atmosfer ruang yang dirasakan oleh seseorang dalam suatu kawasan atau wilayah): *kawasan pendidikan tersebut memiliki ambien yang sangat baik dalam menunjang kekondusifan kegiatan belajar mengajar*

ambivalen^{ks_P} bercabang dua yang saling bertentangan

amendemen^{kb_{P, S}} sebuah perubahan atau penambahan instrumen hukum yang ada: *Undang-Undang Dasar 1945 telah mengalami amendemen sebanyak empat kali dari tahun 1999 sampai 200*

amenitas^{kb_{I, P}} (1)bangunan atau jasa yang berfungsi untuk memberikan kemudahan sehingga menciptakan penampilan bagian kota yang estetik, menyenangkan, dan memberikan kenyamanan yang ditawarkan oleh lingkungan perkotaan; (2) bentuk fasilitas yang memudahkan pelayanan bagi wisatawan untuk segala

kebutuhan selama tinggal atau berkunjung pada suatu daerah tujuan wisata, contohnya hotel, rumah makan, toko cenderamata

amphitheater (ampiteater)

^{kb}_{I,P} sebuah olahan lanskap berupa tribun dan plaza yang multifungsi selain untuk area budaya dan pertunjukan seni juga dapat digunakan sebagai titik pandang (*viewing spot*) dan titik pertemuan (*meeting point*)

analisis ^{kb}_{E,I,L,P,S} penyelidikan

terhadap suatu peristiwa bagaimana itu dibangun, bekerja, atau berinteraksi untuk membantu menentukan alasan untuk hasil yang diamati; **~biaya-manfaat** ^{kb}_{E,P} pendekatan sistematis untuk mempertimbangkan kelemahan (biaya) dan kekuatan (manfaat) terhadap pilihan yang ada; **~ biaya manfaat sosial** alat ekonomi sistematis dan kohesif (metode) survei semua dampak yang disebabkan oleh proyek pembangunan kota yang bukan hanya melihat dampak keuangan (biaya, investasi, manfaat langsung, seperti pajak, biaya, dan lain-lain), tetapi semua efek sosial seperti polusi, keselamatan, pasar tenaga kerja secara tidak langsung, aspek hukum dan sebagainya; **~ gap (kesenjangan)** ^{kb}_{E,P} (1) analisis yang digunakan untuk menentukan langkah-langkah yang perlu diambil untuk berpindah dari kondisi saat ini ke kondisi yang diinginkan atau

keadaan masa depan yang diinginkan; (2) perbandingan kinerja aktual (yang berlangsung) dengan kinerja potensial (yang diharapkan); **~ dampak lalu lintas/ANDALALIN** ^{kb}_L kajian mengenai dampak lalu lintas dari suatu kegiatan dan/atau usaha tertentu yang hasilnya dituangkan dalam bentuk dokumen atau perencanaan pengaturan lalu lintas; **~ economic rate of return/ERR** ^{kb}_{E,P} (1) analisis yang mengukur kelayakan ekonomi berdasarkan biaya (cost) dan manfaat (benefit) dari suatu proyek untuk seluruh komunitas yang menerima manfaat bukan hanya investor (jika analisis *international rate of return*, hanya untuk investor berupa selisih keuntungan dan biaya); **~ faktor** ^{kb}_{E,P} suatu analisis yang menemukan hubungan (*interrelationship*) beberapa variabel yang saling *independent* satu dengan yang lainnya untuk menggambarkan hubungan-hubungan kovarian antara beberapa variabel yang mendasari tetapi tidak teramati, kuantitas random yang disebut faktor, serta memiliki fokus pada pengelompokan variable (berbeda dengan analisis klaster yang fokus pada pengelompokan objek); **~ input output** ^{kb}_{E,P} analisis yang pada dasarnya menjelaskan aliran barang dan jasa antarsektor yang dibangkitkan oleh permintaan akhir terhadap barang dan jasa tersebut; **~ klaster** ^{kb}_{E,P} suatu analisis yang mengklasifikasi/membagi setiap

objek sehingga setiap objek yang memiliki tingkat kesamaan yang tinggi dengan objek lainnya dianggap sebagai kelompok kluster yang sama, dengan tiap-tiap kelompok bersifat homogen antar anggota dalam kelompok atau variasi obyek dalam kelompok yang terbentuk sekecil mungkin; ~ **location quotient/LQ (model ekonomi basis)**^{kb, E, P} metode penentuan sektor basis secara tidak langsung dengan menggunakan data sekunder seperti Produk Regional Bruto (PDRB) atau tenaga kerja; ~ **mengenai dampak lingkungan / AMDAL**^{kb, L} kajian mengenai dampak besar dan penting suatu usaha dan/atau kegiatan yang direncanakan pada lingkungan hidup yang diperlukan bagi proses pengambilan keputusan tentang penyelenggaraan usaha dan/atau kegiatan di Indonesia; ~ **supply demand (permintaan penawaran)**^{kb, E, P} analisis dalam model ekonomi berupa penentuan harga berdasarkan pasar yang kompetitif, harga satuan untuk barang tertentu, atau item yang diperdagangkan lainnya (tenaga kerja), yang nilai kuantitas yang diminta akan sama dengan kuantitas yang disediakan (pada harga saat ini), sehingga menghasilkan keseimbangan ekonomi untuk harga dan kuantitas ditransaksikan; ~ **SWOT**^{kb, P} metode perencanaan strategis yang digunakan untuk mengevaluasi kekuatan (*strengths*), kelemahan

(*weaknesses*), peluang (*opportunities*), dan ancaman (*threats*) dalam suatu proyek atau perencanaan; ~ **threshold**^{kb, E, P} analisis efisiensi dan efektifitas pengembangan lahan secara ekonomis dan fisik dengan faktor penentu keadaan fisiografi, keadaan pola penggunaan tanah, serta jaringan utilitas umum dan jaringan jalan: *analysis threshold* dalam teknik minimasi biaya yang populer dalam perencanaan guna lahan

analysis of varians/Annova^{kb, E} (1) prosedur statistika untuk mendeterminasi sama atau tidaknya dari rata-rata hitung (*mean*) dari 3 (tiga) populasi atau lebih; (2) prosedur pengolahan yang dilakukan untuk menguji perbedaan nilai rata-rata di antara dua atau lebih kelompok

ancaman^{kb, E, I, L, P, S} (1) pernyataan akan melakukan sesuatu yang merugikan atau mencelakakan orang lain; (2) sesuatu yang diperkirakan dapat membahayakan tatanan serta kepentingan negara dan bangsa

andal^{ks, P} (1) dapat dipercaya; (2) memberikan hasil yang sama kepada ujian atau percobaan yang berulang

aneksasi^{kb, P} pengambilan tanah (wilayah) lain secara administratif untuk disatukan dalam rangka pemekaran wilayah

anggaran^{kb}_E rencana sejumlah uang yang tersedia dapat digunakan untuk menentukan jumlah yang dapat dibelanjakan dan bagaimana hal itu akan dihabiskan selama periode waktu tertentu; ~ **pendapatan dan belanja daerah/APBD**^{kb}_{E,P} rencana keuangan tahunan pemerintahan daerah yang disetujui oleh Dewan Perwakilan Rakyat Daerah; ~ **pendapatan dan belanja negara/APBN**^{kb}_{E,P} rencana keuangan tahunan pemerintahan negara yang disetujui oleh Dewan Perwakilan Rakyat Republik Indonesia

angka^{kb}_E (1) tanda atau lambang sebagai pengganti bilangan; nomor; (2) nilai; ~ atau **tingkat pengangguran terbuka**^{kb}_p persentase jumlah pengangguran terhadap jumlah angkatan kerja ~ **harapan hidup**^{kb}_p rata-rata tahun hidup yang masih akan dijalani oleh seseorang yang telah berhasil mencapai umur *x*, pada suatu tahun tertentu, dalam situasi mortalitas yang berlaku di lingkungan masyarakatnya; ~ **kematian kasar**^{kb}_p angka yang menunjukkan banyaknya kematian untuk setiap 1.000 orang penduduk pada pertengahan tahun yang terjadi pada suatu daerah pada waktu tertentu

anggur^{kb}, **menganggur**^{kb} tidak melakukan apa-apa; tidak bekerja; **pengangguran**^{kb}_{p,S} seseorang yang sudah digolongkan dalam angkatan

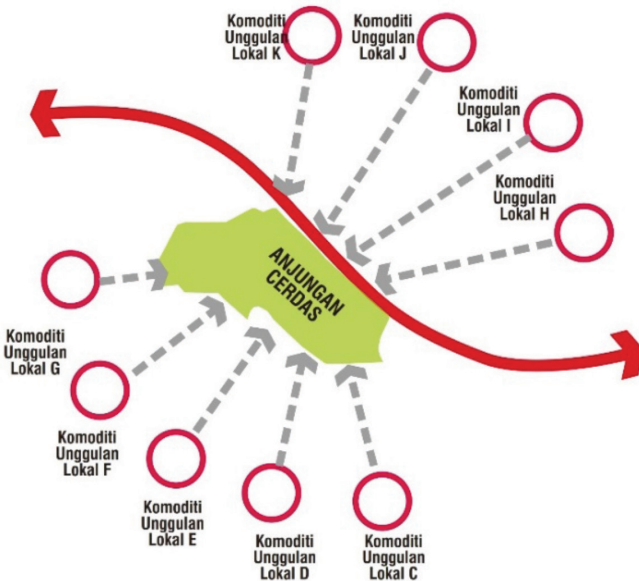
kerja, yang secara aktif sedang mencari pekerjaan pada suatu tingkat upah tertentu, tetapi tidak dapat memperoleh pekerjaan yang diinginkan; **pengangguran musiman**^{kb}_{p,S} pengangguran yang berkaitan dengan adanya fluktuasi kebutuhan tenaga kerja yang bersifat musiman (terutama di sektor pertanian); **pengangguran terbuka**^{kb}_{p,S} seseorang yang jika dan hanya jika berusia produktif (15-55 tahun), bekerja kurang dari 36 jam per minggu dan sedang mencari pekerjaan; **pengangguran terselubung**^{kb}_{p,S} tenaga kerja dengan jam kerja di atas 36 jam/minggu, tetapi memiliki *marginal productivity* yang sangat rendah (mendekati nol)

angkutan^{kb}_I perpindahan orang dan/atau barang dari satu tempat ke tempat lain dengan menggunakan kendaraan di ruang lalu lintas jalan; ~ **antarkota antarprovinsi/ AKAP**^{kb}_I angkutan dari satu kota ke kota lain yang melalui antardaerah kabupaten/kota dan melalui lebih dari satu daerah provinsi yang biasanya menggunakan mobil bus umum yang terikat dalam trayek; ~ **antarkota dalam provinsi/AKDP**^{kb}_I angkutan dari satu kota ke kota lain yang melalui antardaerah kabupaten/kota dalam satu daerah provinsi dengan menggunakan mobil bus umum yang terikat dalam trayek; ~ **sungai, danau, dan penyeberangan/ ASDP**^{kb}_I

salah satu Badan Usaha Milik Negara/BUMN di Indonesia yang bergerak dalam jasa angkutan penyeberangan dan pengelola pelabuhan penyeberangan untuk penumpang, kendaraan, dan barang untuk menyediakan akses transportasi publik antarpulau yang bersebelahan serta menyatukan pulau-pulau besar sekaligus menyediakan akses transportasi publik ke wilayah yang belum

memiliki penyeberangan guna mempercepat pembangunan (penyeberangan perintis)

anjungan cerdas^{k b} (1) kawasan dengan batas tertentu dalam *backbone* WPS yang terletak di pinggir jalan nasional yang ditetapkan untuk menyelenggarakan fungsi pelayanan kepada pengguna jalan, pemberdayaan ekonomi masyarakat lokal, dan bagian dari



Gambar 02. Contoh Ilustrasi Konsep Anjungan Cerdas



Gambar 03. Contoh Ilustrasi Anjungan Cerdas michi no eki di Jepang



Gambar 04. Contoh Ilustrasi Anjungan Cerdas Desain Tiga Dimensi di Indonesia

inkubasi kawasan; (2) tempat singgah strategis pinggir jalan nasional yang dikembangkan untuk tidak hanya melayani kebutuhan para pengguna jalan, tetapi juga sebagai wadah kegiatan ekonomi dan penjualan produk produk lokal yang dilengkapi dengan fungsi informasi pengembangan wilayah, promosi, dan edukasi bagi masyarakat dan pengguna jalan (serupak dengan *michi no eki* yang dikembangkan di Jepang) (*Gbr. 02, 03 & 04*)

antroposentrisme^{kb_s} pandangan manusia terhadap lingkungan hidup yang menempatkan kepentingan manusia di pusatnya

apartemen^{kb_{I,P}} tempat tinggal yang berada pada satu lantai bangunan bertingkat yang besar, dilengkapi dengan berbagai fasilitas umum (kolam renang, pusat kebugaran, toko, dan sebagainya)

appraisal mission (penilaian teknis)^{kb_{E,P}} proses di dalam suatu proyek pembangunan yang berisikan penilaian terhadap kelayakan studi dan menilai pengajuan serta kelengkapan proposal proyek yang menjadi dasar pertimbangan agar selanjutnya proyek tersebut dapat diputuskan untuk diproses ke dalam tahap implementasi, dimodifikasi model pembangunannya, atau ditolak

apresiasi ekonomi^{kb_E} kenaikan nilai mata uang relatif terhadap mata uang lain di pasar valuta asing

arahan^{kb_{E,I,L,P,S}} petunjuk untuk melaksanakan sesuatu

area^{kb_p} (1) ruang pada permukaan bumi, dapat berukuran luas dapat pula terbatas dengan penggunaannya pada jenis kegiatan tertentu; (2) wilayah geografis yang digunakan untuk keperluan khusus; ~ **inkubasi**^{kb_p} bagian wilayah yang ditentukan untuk mendapatkan perlakuan khusus yang dipersiapkan untuk memicu pertumbuhan kawasan di sekitarnya **areal**^{ks_p} bersangkutan dengan area yang menerangkan fungsinya; **areal penggunaan lain/APL**^{ks_p} areal bukan kawasan hutan

arif^{kb}, **kearifan lokal**^{kb_p} perilaku positif manusia dalam berhubungan dengan alam dan lingkungan sekitarnya yang dapat bersumber dari nilai agama adat-istiadat, petuah nenek moyang atau budaya setempat, yang terbangun secara alamiah dalam suatu komunitas masyarakat untuk beradaptasi dengan lingkungan sekitarnya. Perilaku yang bersifat umum dan berlaku di masyarakat secara meluas, turun-temurun akan berkembang menjadi nilai-nilai yang dipegang teguh yang disebut sebagai kebudayaan (budaya)

arkipelago^{kb_L} nusantara atau negara kepulauan yang merupakan suatu kesatuan wilayah utuh yang batas-batasnya ditentukan oleh laut dan di dalamnya terdapat pulau-pulau dan gugusan pulau): *Indonesia merupakan arkipelago terbesar di dunia*

armatures (angker dinamo)^{kb_{I,P}} istilah yang digunakan untuk menggambarkan jejaring kota, yang identik dengan garis lurus gaya gravitasi yang menghubungkan pusat dengan pusat membentuk jejaring yang utuh seperti bentuk diagram stuktur

arsitektur^{kb_P} metode dan gaya rancangan suatu konstruksi bangunan yang melihat aspek estetika dan aspek kemanfaatan fungsi bangunan-bangunannya dalam kaitan dengan penggunaan lahannya; ~ **lanskap**^{kb_P} seni dan ilmu merancang tata ruang luar dengan prinsip keserasian dan keindahan tentang alam; bentang alam tersebut dapat bersifat luas atau terbatas

arteri^{kb_{I,P}} jaringan utama yang berfungsi sebagai jalur transportasi, informasi, atau komunikasi

artesis^{kb_L} sumur bor

artificial intelligence^{kk_I} suatu sistem komputer yang berfungsi sebagai agen rasional bebas

menangkap sensor lingkungan dan memprosesnya untuk menyelesaikan masalah atau mengambil keputusan

ASEAN registered professional town planner/ARPTP^{kb_P} perencana kota yang berkebangsaan dari salah satu negara di ASEAN yang telah memiliki sertifikat dari dewan/asosiasi perencana kota ASEAN dan memiliki kualifikasi, keahlian, serta pengalaman profesional sebagai seorang perencana kota

aset^{kb_E} modal; kekayaan; **asset management plan (rencana pengelolaan aset)**^{kb_{E,P}} sebuah rencana taktis untuk mengatur dan memproyeksikan infrastruktur dan aset lainnya sehingga dengan mengoptimalkan biaya yang efektif dapat mencapai tujuan strategis jangka panjang suatu organisasi

asia-pacific economic cooperation/APEC^{kb_E} forum kerja sama nonpolitis antar 21 ekonomi di lingkaran Samudera Pasifik dengan tujuan utama untuk mendorong pertumbuhan ekonomi dan meningkatkan kesejahteraan di Asia Pasifik

asiklis^{kb_{E,L}} gerakan dalam siklus bisnis tanpa arah yang konsisten: *gejala asiklis sudah mulai teridentifikasi dengan ketidakteraturan omset bulanan*

asosiasi^{kb_{E,I,L,P,S}} perkumpulan orang yang mempunyai

kepentingan bersama dalam pembentukan hubungan atau pertalian antara gagasan, ingatan, atau kegiatan pancaindra

aspirasi^{kb}_{E,I,L,P,S} gagasan yang muncul dengan harapan dan tujuan untuk keberhasilan di masa depan

association of southeast asia nations/ASEAN^{kb}_{E,I,L,P,S} organisasi internasional regional asia tenggara yang didirikan pada tanggal 8 Agustus 1967 di Bangkok, melalui penandatanganan Deklarasi Bangkok atau sering juga disebut "ASEAN Declaration", oleh Indonesia, Singapura, Malaysia, Thailand dan Philipina

atol^{kb}_L pulau karang berbentuk cincin biasanya di tengahnya terdapat danau atau laguna: *kapal nelayan terhempas saat menabrak atol*

atraksi^{kb}, ~ **wisata**^{kb}_{E,P} daya tarik dari suatu objek pariwisata ataupun hasil kesenian suatu daerah tertentu yang dapat menarik wisatawan/turis asing untuk berkunjung menuju ke tempat wisata tersebut

atribusi^{kb}_P pemberian kewenangan kepada badan dan/ atau pejabat pemerintahan oleh Undang-Undang Dasar Negara Republik Indonesia Tahun 1945 atau Undang-Undang

aturan^{kb} cara baik ketentuan, patokan, petunjuk, maupun perintah yang telah ditetapkan untuk dilaksanakan; **pengaturan blok**^{kb}_{L,P} perencanaan pembagian lahan dalam kawasan menjadi blok dan jalan, di mana blok terdiri atas petak lahan/kaveling dengan konfigurasi tertentu; **pengaturan kaveling**^{kb}_{L,P} perencanaan pembagian lahan dalam blok/kawasan/area menjadi sejumlah kaveling/petak lahan dengan ukuran, bentuk, pengelompokan, dan konfigurasi tertentu

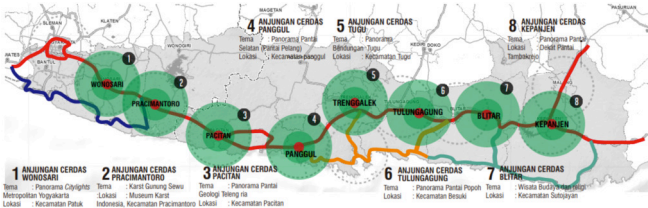
awas^{kb}, **pengawasan**^{kb}_P (1) penilikan dan penjagaan; (2) pengawasan terhadap peraturan daerah dan keputusan kepala daerah mengenai pokok tertentu yang baru akan berlaku sesudah ada pengarahannya pejabat

Bb

backbone^{kb_{I,P}} infrastruktur utama yang menjadi persyaratan berkembangnya suatu wilayah yang berfungsi untuk meningkatkan konektivitas dan memicu pertumbuhan ekonomi dalam wilayah pengembangan strategis; contoh Tokyo dan Osaka, disana terdapat industri, manufaktur, kerajinan, kultur budaya lokal, kawasan pariwisata alam. Menjalin terkoneksi secara global dengan adanya tol road

dan sinkansen yang terhubung juga dengan kereta noncepat (Gbr. 05 & 06)

backlog^{kb_P} selisih antara target dan capaian; \sim **rumah**^{kb_P} secara umum berarti kondisi kesenjangan antara jumlah rumah terbangun dengan jumlah rumah yang dibutuhkan rakyat: berdasarkan data sebaran perumahan, backlog di Pulau Sumatra mencapai 2.963.000



Gambar 05. Contoh Ilustrasi Backbone di WPS Yogyakarta-Prigi-Bitar-Malang

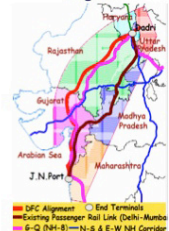
Tokyo-Osaka Industrial Region



Boston - Washington



Delhi-Mumbai Industrial Region



Gambar 06. Contoh Ilustrasi Backbone di Negara Lain

unit; gap antara kebutuhan rumah dengan jumlah rumah yang ada; ~ **program**^{kb_p} selisih antara kebutuhan pelaksanaan program dengan realisasi pelaksanaan program

backward linkage^{kb_p} alat analisis yang digunakan untuk mengetahui tingkat keterkaitan suatu sektor terhadap sektor/ subsektor lainnya yang menyumbangkan *input* kepadanya dalam suatu perekonomian

badan Informasi Geospasial/ BIG^{kb_p} lembaga pemerintah yang lahir menggantikan Badan Koordinasi Survei dan Pemetaan Nasional

badan layanan umum (BLU)^{kb_p} instansi di lingkungan Pemerintah yang dibentuk untuk memberikan pelayanan kepada masyarakat berupa penyediaan barang dan/atau jasa yang dijual tanpa mengutamakan mencari keuntungan dan dalam melakukan kegiatannya didasarkan pada prinsip efisiensi dan produktivitas

Badan Pengembangan Infrastruktur Wilayah/ BPIW^{kb_i} unit organisasi Eselon 1 pada Kementerian Pekerjaan Umum dan Perumahan Rakyat yang dipimpin oleh Kepala Badan dan bertugas melaksanakan penyusunan kebijakan teknis dan strategi keterpaduan antara pengembangan kawasan dengan infrastruktur pekerjaan umum dan perumahan rakyat

Badan Perencanaan Pembangunan Nasional/ Kementerian Perencanaan Pembangunan Nasional^{kb_p} lembaga/kementerian perencanaan pembangunan nasional yang memiliki tugas utama dalam proses perencanaan, pemantauan, evaluasi, kajian, dan koordinasi kebijakan pembangunan

badan usaha milik negara/ BUMN^{kb_E} badan usaha yang seluruh atau sebagian besar modalnya dimiliki oleh negara melalui penyertaan secara langsung yang berasal dari kekayaan negara yang dipisahkan

balai^{kb_{ir}} ~ **keterpaduan infrastruktur**^{kb_p} bagian dari struktur organisasi pada BPIW yang terdiri atas 7 wilayah, yaitu Balai Keterpaduan Infrastruktur Wilayah untuk Pulau Sumatra, Pulau Jawa, Pulau Kalimantan, Pulau Bali dan Nusa Tenggara, Pulau Sulawesi, Kepulauan Maluku dan Pulau-pulau Terluar, serta Pulau Papua

bandar^{kb} kota dalam bahasa serapan Persia kawasan pusat kota berupa pusat perdagangan dan jasa yang sudah tumbuh sejak lama tumbuh dan berkembang

bandara^{kb_{i,p}} singkatan dari bandar udara, yang merupakan tempat mendarat dan lepas landasnya pesawat terbang dengan fasilitas ruang tunggu

bagi penumpang dan parkir pesawat

bangun^{kk} (1) membentuk; (2) cara menyusun atau susunan yang merupakan suatu wujud; **bangunan**^{kb_{I,P}} sesuatu yang didirikan dengan konstruksi teknik yang ditanam atau diletakkan secara tetap pada tanah dan/atau perairan; **pembangunan**^{kb_P} perubahan dari kondisi tertentu pada sesuatu yang dianggap lebih baik atau meningkat; **pembangunan berkelanjutan**^{kb_P} konsep pembangunan yang dapat memenuhi kebutuhan generasi saat ini tanpa mengorbankan generasi yang akan datang; **pembangunan ekonomi**^{kb_{E,P}} suatu proses yang menyebabkan kenaikan pendapatan riil per kapita penduduk suatu negara dalam jangka panjang yang disertai oleh sistem kelembagaan; **pembangunan inklusif**^{kb_{E,P}} sebuah proses untuk memastikan bahwa semua kelompok yang terpinggirkan bisa terlibat dalam proses pembangunan; **pembangunan kelautan**^{kb_P} pembangunan yang memberi arahan dalam pendayagunaan sumber daya kelautan untuk mewujudkan pertumbuhan ekonomi, pemerataan kesejahteraan, dan keterpeliharaan daya dukung ekosistem pesisir dan laut; **pembangunan regional berimbang**^{kb_P} pembangunan dengan pertumbuhan yang merata dari wilayah yang

berbeda untuk meningkatkan pengembangan kapabilitas dan kebutuhan mereka, yaitu adanya pertumbuhan yang seoptimal mungkin dari potensi yang dimiliki oleh suatu wilayah sesuai dengan kapasitasnya; **pembangunan wilayah**^{kk_P} pembangunan ekonomi, peningkatan pendapatan, lapangan kerja dan kesejahteraan, melalui manajemen pembangunan kawasan regional dalam menentukan keputusan yang bersifat mengikat kota dan daerah (*multiplicity*) dan suatu kawasan/region tersebut merupakan faktor yang paling penting

banjir^{kk_L} peristiwa meluapnya air sungai melebihi palung sungai; **bandang**^{kk_L} banjir besar yang terjadi secara tiba-tiba karena meluapnya debit yang melebihi kapasitas aliran alur sungai oleh konsentrasi cepat hujan dengan intensitas tinggi serta sering membawa aliran debris bersamanya atau runtuhnya bendung alam, yang terbentuk dari material longsor gelincir pada area hulu sungai

bantuan^{kb}, **~ langsung pelayanan/BLP**^{kb_{E,P,S}} salah satu cara penyampaian program pemerintah kepada target kelompok penerima, contoh BLP berupa bantuan pupuk, layanan transportasi bus gratis

barometer^{kb_L} alat untuk mengukur tekanan udara, dipakai untuk meramalkan keadaan cuaca

dan mengetahui ketinggian suatu tempat dari permukaan laut

baseline (dasar)^{kb} hal yang dijadikan dasar: *proses perencanaan kawasan di wilayah tersebut baru mencapai pada tahap pembuatan baseline data*; ~ **program**^{kb_p} dasar yang dijadikan titik tolak pemrograman

basis^{kb_{pr}} ~ **data**^{kb_p} (1) koleksi dari data-data yang terkait secara logis dan deskripsi dari data-data tersebut, yang dirancang untuk memenuhi kebutuhan informasi dari suatu organisasi; (2) sistem penyimpanan data yang dirancang untuk memenuhi kebutuhan dan tujuan dari suatu institusi, termasuk deskripsi metadatanya

batas^{kb_{E,I,L,P,S}} (1) garis (sisi) yang menjadi perhinggaan suatu bidang (ruang, daerah, dan sebagainya); pemisah antara dua bidang (ruang, daerah, dan sebagainya); sempadan; (2) ketentuan yang tidak boleh dilampaui; (3) perhinggaan; ~ **administrasi**^{kb_p} tanda secara fisik (buatan atau alam) yang menjelaskan perbedaan lokasi dengan kebijakan dan pemerintahan yang berbeda: *batas administrasi kabupaten, batas administrasi provinsi*; ~ **administratif**^{kb_p} kumpulan titik-titik koordinat geografis yang merujuk kepada sistem georeferensi nasional dan membentuk garis batas wilayah administrasi pemerintahan antardaerah; **perbatasan**^{kb_p}

daerah atau jalur pemisah antara unit-unit politik (negara); daerah dekat batas; **perbatasan darat**^{kb_p} kawasan yang berada di kecamatan pada sisi dalam sepanjang batas wilayah negara Indonesia dengan negara lain yang berbatasan langsung; **perbatasan laut**^{kb_p} kawasan sisi dalam garis batas yurisdiksi, garis batas laut teritorial Indonesia dalam hal tidak ada batas yurisdiksi, dan/atau garis batas klaim maksimum dalam hal garis batas negara belum disepakati dengan negara lain yang berbatasan langsung, hingga garis pantai termasuk kecamatan yang memiliki garis pantai tersebut atau seluruh kecamatan pada gugus kepulauan

belanja^{kb_E} uang yang dikeluarkan untuk suatu keperluan; ongkos; biaya; ~ **barang**^{kb_E} pengeluaran untuk pembelian barang dan/atau jasa yang habis pakai untuk memproduksi barang dan/atau jasa, baik yang dipasarkan maupun yang tidak dipasarkan serta pengadaan barang yang dimaksudkan untuk diserahkan atau dijual kepada masyarakat di luar kriteria belanja bantuan sosial serta belanja perjalanan; ~ **modal**^{kb_E} pengeluaran anggaran untuk perolehan aset tetap dan aset lainnya yang memberi manfaat lebih dari satu periode akuntansi yang meliputi antara lain belanja modal untuk perolehan tanah, gedung dan bangunan, peralatan, aset tak berwujud

bencana^{kb_L} sesuatu yang menyebabkan (menimbulkan) kesusahan, kerugian, atau penderitaan; kecelakaan; bahaya; ~ **alam ekstra terrestrial**^{kb_L} bencana alam yang disebabkan oleh gaya/energi dari luar bumi; ~ **alam geologis**^{kb_L} bencana alam yang disebabkan oleh gaya-gaya dari dalam bumi; ~ **alam klimatologis**^{kb_L} bencana alam yang disebabkan oleh perubahan iklim, suhu atau cuaca

benchmarking^{kb_{E,I,L,P,S}} kemampuan pelaku dalam suatu rantai untuk menghasilkan produk perlu dibandingkan dengan mata rantai lain sehingga suatu rantai dapat diketahui efisiensi produktivitasnya): *benchmarking menjadi salah satu strategi utama dalam kegiatan berbisnis*

bendar^{kb} kawasan pusat kota berupa pusat perdagangan jasa (kawasan 45) yang sudah tumbuh sejak lama secara turun-temurun di Kota Manado

bendung^{kb}; suatu bangunan air dengan kelengkapan yang dibangun melintang sungai atau sudetan yang sengaja dibuat untuk mennggikan taraf muka air atau untuk mendapatkan tinggi terjun sehingga air sungai dapat disadap dan dialirkan secara gravitasi atau dengan pompa ke tempat tertentu yang membutuhkan dan/atau untuk mengendalikan dasar sungai, debit, dan angkutan sedimen;

~ **gerak**^{kb_{I,P}} bangunan yang sebagian besar konstruksinya terdiri dari pintu yang dapat digerakkan untuk mengatur ketinggian muka air di sungai; ~ **tetap**^{kb_{I,P}} bangunan yang dipergunakan untuk meninggikan muka air di sungai sampai pada ketinggian yang diperlukan agar air dapat dialirkan ke saluran irigasi dan petak tersier; **bendungan**^{kb_{I,P}} (1) setiap penahan buatan, jenis urugan atau jenis lainnya, yang menampung air atau dapat menampung air, baik secara alamiah maupun buatan, termasuk fondasi, ebatmen, bangunan pelengkap, dan peralatannya; (2) bangunan yang berupa urukan tanah, urukan batu, dan beton, yang dibangun selain untuk menahan dan menampung air, dapat pula dibangun untuk menahan dan menampung limbah tambang, atau menampung lumpur sehingga terbentuk waduk

bentang^{kb}, ~ **alam**^{kb_L} panorama alam yang disusun oleh elemen-elemen geomorfologi (ilmu tentang roman muka bumi beserta aspek-aspek yang mempengaruhinya) dalam dimensi dimensi yang lebih luas dari *terrain*

biaya^{kb_E} uang yang dikeluarkan untuk mengadakan (mendirikan, melakukan, dan sebagainya) sesuatu; **pembiayaan**^{kb_E} setiap penerimaan yang perlu dibayar kembali dan/

atau setiap pengeluaran yang akan diterima kembali untuk kepentingan penyelenggaraan suatu hal, baik yang berasal dari dana masyarakat, tabungan perumahan, maupun sumber dana lainnya

bijak^{kb}, **kebijakan**^{kb}_{E,L,I,P,S} rangkaian konsep dan asas yang menjadi garis besar dan dasar rencana dalam pelaksanaan suatu pekerjaan, kepemimpinan, dan cara bertindak dalam usaha mencapai sasaran; **kebijakan pemerintah**^{kb}_{E,L,I,P,S} mengenai moneter perlu dibahas oleh DPR; **kebijakan ekonomi**^{kb}_E kebijakan suatu pemerintah untuk mengatur dan mengawasi pertumbuhan dan aktivitas ekonomi dalam negaranya; **Kebijakan Kependudukan**^{kb}_{P,S} kebijakan suatu pemerintah untuk mengatur dan mengawasi pertumbuhan dan dinamika penduduk dalam negaranya; **kebijakan moneter**^{kb}_E semua tindakan pemerintah, bank-bank sentral, dan otoritas publik yang lain yang mempengaruhi kuantitas kredit bank; **kebijakan publik**^{kb}_{E,L,I,P,S} pengalokasian nilai-nilai kekuasaan untuk seluruh masyarakat yang keberadaannya mengikat. Dalam pengertian ini hanya pemerintah yang dapat melakukan suatu tindakan kepada masyarakat dan tindakan tersebut merupakan bentuk dari sesuatu yang dipilih oleh pemerintah yang merupakan bentuk dari pengalokasian nilai-nilai kepada masyarakat;

kebijakan teknis^{kb}_{I,P} kebijakan operasional yang berada di bawah kebijakan umum

bilateral meeting^{kb}_P pertemuan antara dua pihak/lembaga untuk mengatur kepentingan kedua belah pihak dan/atau bekerja sama

biodiversitas^{kb}_L kekayaan dan keragaman ekosistem yang ada di biosfer; spesies dalam ekosistem; informasi genetik dalam populasi

bio-ekoregion^{kb}_L bentang alam yang berada di dalam satu hamparan kesatuan ekologis yang ditetapkan oleh batas-batas alam, seperti daerah aliran sungai, teluk, dan arus

biogeografi^{kb}_L ilmu tentang penyebaran tumbuh-tumbuhan dan binatang secara geografis di muka bumi

bioklimatologi^{kb}_L ilmu tentang iklim, berkaitan dengan kehidupan dan kesehatan; salah satu objeknya adalah menentukan kondisi iklim yang paling cocok dengan kebiasaan manusia dan menentukan daerah yang beriklim cocok untuk permukiman

biomassa^{kb}_L jumlah keseluruhan benda hidup dalam suatu perairan

bioremediasi^{kb}_L upaya pengendalian baku mutu lingkungan yang tercemar dengan cara menggunakan

mikroorganisme untuk menguraikan bahan pencemar

biosfer^{kb}_L (1) bagian atmosfer yang paling bawah di dekat permukaan bumi, tempat tinggal makhluk hidup; (2) lingkungan yang berupa segala sesuatu yang hidup (manusia, hewan, tumbuhan)

biota^{kb}_L keseluruhan flora dan fauna yang terdapat di dalam suatu daerah

bird eye view (pandangan mata burung)^{kb}_p pemotretan berada pada posisi yang lebih tinggi dari objek foto, pengambilan gambar terletak di atas garis horizontal dengan sudut pandang yang

dihasilkan gambar seolah-olah objek tampak lebih pendek dari aslinya, dikarenakan pandangan ini mengurangi ketinggian objek dengan tingkat pengukuran tertentu

birokrasi^{kb}_p aturan-terikat dan bentuk hierarki struktur organisasi yang dibentuk untuk melakukan tugas-tugas administrasi berskala besar

blokir^{kb} bekukan sesuatu; dihentikan; **self blocking**^{kb}_E pemblokiran mandiri dengan tidak melakukan pencairan anggaran dalam rangka penghematan anggaran

blue carbon^{kb}_L karbon yang tersimpan oleh ekosistem pesisir



Gambar 07. Contoh Ilustrasi Blue Carbon City

dan laut, khususnya di ekosistem pesisir seperti rawa payau, hutan bakau, dan padang lamun yang dapat menghilangkan karbon dari atmosfer dan laut, kemudian menyimpannya dalam tanaman dan sedimen; serta dijadikan alat mitigasi perubahan iklim

blue carbon city^{kb_I} pendekatan pengembangan kota yang mengombinasikan penggunaan sumber daya laut untuk industri kemaritiman dengan upaya penurunan suhu perkotaan, pengurangan emisi karbon, dan penguatan resiliensi kota terhadap risiko perubahan iklim yang dipicu dari dan/atau bercampur dengan fenomena kelautan dan dinamika pesisirnya (*Gbr. 07*)

blue economy^{kb_{E,P}} pembangunan ekonomi berbasis kelautan yang mengarah pada peningkatan kesejahteraan manusia dan keadilan sosial dan secara signifikan mengurangi risiko lingkungan dan kelangkaan ekologis

blue green city^{kb_I} pendekatan penataan ruang kota yang mengintegrasikan pengelolaan sumber daya air dengan penyediaan ruang terbuka hijau untuk peningkatan nilai tambah dan kualitas kota

bottom up planning (perencanaan dari bawah)^{kb_P} Proses perencanaan dengan pendekatan konsentrasi lokal dan proses kolektif masyarakat

setempat dalam mengambil alih masa depan daerah sendiri (European Commission, tanpa tahun)

breeding center (pusat pengembangbiakan)^{kb_{I,P}} kawasan inkubasi penggemukan ternak

broadband^{kb_I} akses internet dengan jaminan konektivitas *always-on* dan memiliki kemampuan untuk memberikan layanan *tripleplay* (tiga layanan dalam satu paket yaitu telepon rumah, akses internet kecepatan tinggi, dan televisi) yang baik berdasarkan nilai kualitas pengalaman dari pengguna yang didukung dengan CPE (perangkat yang memungkinkan pengguna untuk menerima layanan *tripleplay*) yang bisa menjalankan konten aplikasi yang produktif: *pemetaan jaringan broadband sedang dilakukan di seluruh pelosok Pulau Sumatra*

budaya^{kb_S} (1) pikiran; akal budi; (2) adat-istiadat; (3) sesuatu mengenai kebudayaan yang sudah berkembang (beradab, maju); (4) sesuatu yang sudah menjadi kebiasaan yang sudah sukar diubah

budidaya^{kb_P} usaha yang bermanfaat dan memberi hasil; ~ **perikanan**^{kb_P} adalah kegiatan untuk memelihara, membesarkan, dan/atau membiakkan ikan serta memanen hasilnya dalam lingkungan yang

terkontrol, termasuk kegiatan yang menggunakan kapal untuk memuat, mengangkut, menyimpan, mendinginkan, menangani, mengolah dan/atau mengawetkannya; **~ pertanian**^{kb_p} sistem pengembangan dan pemanfaatan sumber daya alam nabati melalui upaya manusia yang dengan modal, teknologi, dan sumber daya lainnya menghasilkan barang guna memenuhi kebutuhan manusia secara lebih baik; **~ peternakan**^{kb_p} kegiatan yang memberikan tiga manfaat utama, yakni sebagai sumber daya, ternak sebagai komoditas, dan ternak menghasilkan produk

build-operate-own/BOO

(kontrak bangun-guna-milik)^{kb_{I,p}} bentuk kerja sama pemerintah-swasta yang mirip dengan BOT, tetapi tidak memiliki unsur pemindahan kepemilikan di akhir masa konsesinya, kecuali bisa dibeli, baik oleh pemerintah maupun pihak swasta lain yang berminat; di dalam kontrak juga mengatur mengenai mutu layanan yang diisyaratkan, peran/porsi pemerintah dan lainnya

build-operate-transfer/BOT

(kontrak bangun-guna-serah)^{kb_{I,p}} bentuk kerja sama pemerintah-swasta yang menyaratkan swasta membangun aset, mengoperasikannya dalam periode tertentu, dan memberikan pelayanan dengan level yang disepakati kepada masyarakat ketika habis masa

kelola, kepemilikan diserahkan kepada pemerintah yang dapat melanjutkan kerja sama dengan pihak yang sama, mengelola aset ini sendiri atau memberikan kontrak konsesi kepada pihak lain; swasta dapat memperoleh penjaminan penghasilan minimum dan/atau pemasukan tambahan apabila kinerja pelayanan melampaui kesepakatan

bukit^{kb_L} tumpukan tanah yang lebih tinggi daripada tempat sekelilingnya, lebih rendah daripada gunung; **perbukitan**^{kb_L} (1) tanah yang berbukit-bukit; (2) daerah berbukit-bukit dengan relief yang besar yang ketinggiannya kurang dari 600 m

bupati^{kb_p} kepala pemerintahan daerah kabupaten

bus rapid transit/BRT^{kb_p} memiliki jalur di atas jalur eksklusif bus yang berorientasi pelanggan dan mengkombinasikan stasiun/halte, kendaraan, perencanaan, dan elemen-elemen sistem transportasi pintar ke dalam sebuah sistem yang terpadu dan memiliki satu identitas unik

bussiness plan (rencana bisnis)^{kb_E} rencana-rencana tentang apa yang dikerjakan dalam suatu bisnis ke depan meliputi alokasi sumber daya, perhatian pada faktor-faktor kunci dan mengolah permasalahan-permasalahan dan peluang yang ada

business process (proses bisnis)^{kb}_E suatu kumpulan dari aktivitas terstruktur yang saling berhubungan untuk menyelesaikan suatu masalah tertentu atau yang menghasilkan suatu keluaran (produk) atau layanan (demi meraih tujuan tertentu) dan mendukung pencapaian tujuan serta sasaran strategis dari suatu organisasi, dengan target capaian mengefektifkan, mengefisienkan, dan meningkatkan produktivitas dari suatu organisasi

butuh^{kb}, **kebutuhan dasar**^{kb}_{P,L} kebutuhan dasar manusia adalah hal-hal seperti makanan, air, keamanan dan cinta yang merupakan hal yang penting untuk bertahan hidup dan kesehatan

Cc

cadangan^{kb_{E,P}} (1) anjuran; usul; (2) persediaan; serep; (3) rancangan; rencana; (4) penyisihan dana yang berasal dari kelebihan atau dari laba yang tidak dibagi-bagikan dan sebagainya; ~ **energi**^{kb_I} sumber daya energi yang sudah diketahui lokasi, jumlah, dan mutunya

camat^{kb_P} (1) pemimpin kecamatan yang merupakan bagian wilayah dari daerah kabupaten/kota dan bertanggung jawab kepada bupati/walikota; (2) coordinator penyelenggaraan pemerintahan di wilayah kerja kecamatan yang dalam pelaksanaan tugasnya memperoleh pelimpahan kewenangan pemerintah dari bupati/walikota untuk menangani sebagian urusan otonomi daerah, dan menyelenggarakan tugas umum pemerintahan

canal blocking (sekat kanal)^{kb_L} alat yang digunakan dengan tujuan untuk menahan lepas/keluarnya air dari lahan gambut sehingga gambut tetap dalam kondisi basah dan sulit terbakar

catchment area (daerah tangkapan air)^{kb_P} suatu wilayah daratan yang secara topografis dibatasi oleh punggung-punggung gunung, menampung dan menyimpan air hujan untuk kemudian menyalurkannya ke laut melalui jaringan sungai

cekung^{kb}, **cekungan**^{kb_{I,P}}, **cekungan air tanah**^{kb_{I,P}} suatu wilayah yang dibatasi oleh batas hidrogeologis, tempat semua kejadian hidrogeologis seperti proses pengimbuhan, pengaliran, dan pelepasan air tanah berlangsung: *kelestarian cekungan air tanah perlu dilestarikan dengan berbagai upaya*

central place theory^{kb_P} konsep sistem pelayanan dengan menggunakan asumsi jarak tertentu dalam menentukan delineasi dan luas wilayah yang terlayani, umumnya berbentuk heksagonal. Konsep ini menguraikan jumlah, ukuran, dan lokasi pusat permukiman dalam suatu sistem yang secara sederhana berfungsi sebagai tempat pusat yang melayani area sekitarnya

cepat^{kb}, **percepatan pertumbuhan**^{kb_E} Kegiatan memilih sektor atau komoditas yang memiliki potensi besar untuk dapat berkembang dengan cepat

Cipta Karya^{kb_I} unit organisasi Eselon 1 pada Kementerian Pekerjaan Umum dan Perumahan Rakyat yang dipimpin oleh Direktur Jenderal dan bertugas menyelenggarakan perumusan dan pelaksanaan kebijakan di bidang pengembangan kawasan permukiman,

pembinaan penataan bangunan, pengembangan sistem penyediaan air minum, pengembangan sistem pengelolaan air limbah dan drainase lingkungan, serta persampahan sesuai dengan ketentuan peraturan perundang-undangan

city branding (pencitraan kota)

^{kb}_p (1) proses membangun citra kota yang dilakukan oleh kota baik melalui ekspresi visual, teks, maupun tingkah laku warga kota yang melekat dengan tujuan, komunikasi, nilai dan budaya kota serta desain kota; (2) perencanaan yang mengangkat dan mengembangkan kekhasan setempat sebagai citra kota yang bernilai jual tinggi yang bertujuan untuk meningkatkan daya tarik kota itu sendiri dalam menarik sumber daya potensial yang mampu menggerakkan perkembangan kota: *city branding sangat diperlukan dalam menciptakan kesan yang melekat di hati para wisatawan*

cluster program (kelompok program) ^{kb}_p program-program yang dikelompokkan berdasarkan kesamaan tujuan/target pencapaian/karakteristik yang dimiliki

coastal community resilience (ketahanan masyarakat pesisir) ^{kb}_{L,P} antisipasi dampak negatif dari perubahan iklim yang merupakan upaya bersama dan

membutuhkan perubahan kultur kehidupan di negara kepulauan

coastal resource management (pengelolaan sumber daya pesisir) ^{kb}_{L,P}

pengelolaan aktif sumber daya pesisir yang berkelanjutan, baik dari segi lingkungan maupun ekonomi dan dapat mereduksi risiko dari bahaya/ancaman yang terjadi di wilayah pesisir

convention(konvensi) ^{kb}_p (1)

kesepakatan terutama mengenai adat, tradisi, dan sebagainya; (2) perjanjian antarnegara, para penguasa pemerintahan, dan sebagainya; (3) konferensi tokoh masyarakat atau partai politik dengan tujuan khusus (memilih calon untuk pemilihan anggota DPR dan sebagainya)

cost recovery ^{kb}_E

metode pengakuan pendapatan, yaitu tidak ada pendapatan atau laba yang diakui atas penjualan sampai biaya dari barang yang dijual telah dipulihkan atau tertutup melalui penerimaan kas. Semua penerimaan kas, baik bunga maupun bagian pokoknya, digunakan terlebih dahulu untuk menutup biaya barang yang dijual, kemudian, seluruh penerimaan berikutnya dilaporkan perusahaan sebagai pendapatan

coverage area (wilayah cakupan) ^{kb}_p jangkauan pelayanan perwilayahan

cubluk^{kb}_{1,p} teknologi sederhana sebagai pengumpul dan pengolahan tinja dan urine menjadi kompos

cycle ability^{kb} kebijakan dan praktek membantu beberapa orang merasa lebih nyaman untuk bepergian dengan sepeda dengan lalu lintas lainnya: *kawasan kampus Universitas Indonesia yang menciptakan cycle ability bagi seluruh civitas kampus*

Dd

daerah ^{kb}_p (1) lingkungan pemerintah; wilayah; (2) tempat yang termasuk dalam lingkungan suatu wilayah (kota dan sebagainya); **~ aliran sungai/ DAS** ^{kb}_l kawasan yang dibatasi oleh titik-titik tinggi di mana air yang berasal dari air hujan yang jatuh, terkumpul dalam kawasan tersebut untuk kemudian dialirkan melalui sungai; **~ irigasi** ^{kb}_p kesatuan wilayah yang mendapat air dari satu jaringan irigasi; **~ tertinggal** ^{kb}_p daerah kabupaten yang wilayah serta masyarakatnya kurang berkembang dibandingkan dengan daerah lain dalam skala nasional

daftar isian pelaksanaan anggaran/DIPA ^{kb}_p dokumen Pelaksanaan Anggaran yang digunakan sebagai acuan pelaksanaan anggaran dalam melaksanakan kegiatan pemerintahan sebagai pelaksanaan APBN

dagang ^{kb}_E pekerjaan yang berhubungan dengan menjual dan membeli barang untuk memperoleh keuntungan; **pedagang kaki lima** ^{kb}_E sektor informal yang banyak ditemui di perkotaan yang cenderung menempati lokasi yang tidak permanen dan tersebar hampir di setiap trotoar atau ruang-ruang terbuka yang bersifat umum; **perdagangan** ^{kb}_E suatu kegiatan

ekonomi yang menghubungkan produsen dan konsumen dan sebagai sebuah kegiatan distribusi, maka perdagangan menjamin terhadap penyebaran, peredaran dan juga penyediaan barang dengan melalui mekanisme pasar yang ada

dampak ^{kb}_{E, I, L, P, S} pengaruh kuat yang mendatangkan akibat, baik negatif maupun positif, contoh dampak sosial, dampak ekonomi, dampak lingkungan

dana ^{kb}_{E, P} uang yang disediakan untuk suatu keperluan; biaya: *Dana Alokasi Khusus, Dana Alokasi Umum*; **~ alokasi khusus/DAK** ^{kb}_{E, P} dana yang bersumber dari pendapatan APBN yang dialokasikan kepada daerah tertentu dengan tujuan untuk membantu mendanai kegiatan khusus yang merupakan urusan daerah dan sesuai dengan prioritas nasional; **~ bagi hasil/DBH** ^{kb}_E dana yang dialokasikan dalam APBN kepada daerah berdasarkan angka persentase tertentu dari pendapatan negara untuk mendanai kebutuhan daerah dalam rangka pelaksanaan desentralisasi; **~ desa** ^{kb}_E dana yang dialokasikan dalam APBN yang diperuntukkan bagi desa yang ditransfer melalui anggaran pendapatan dan belanja daerah kabupaten/kota dan digunakan untuk membiayai penyelenggaraan pemerintahan,

pelaksanaan pembangunan, pembinaan kemasyarakatan, dan pemberdayaan masyarakat; ~ **insentif daerah/DID**^{kb}_E dana yang dialokasikan dalam APBN kepada daerah tertentu berdasarkan kriteria tertentu dengan tujuan untuk memberikan penghargaan atas pencapaian kinerja tertentu; ~ **keistimewaan Daerah Istimewa Yogyakarta**^{kb}_E dana yang dialokasikan dalam APBN untuk penyelenggaraan urusan keistimewaan Daerah Istimewa Yogyakarta, sebagaimana ditetapkan dalam Undang-Undang Nomor 13 Tahun 2012 tentang Keistimewaan Daerah Istimewa Yogyakarta ~ **kejadian khusus**^{kb}_{E,P} dana yang disisihkan dari pendapatan bersih untuk menutup biaya tidak terduga atau tidak diharapkan mengenai terjadinya satu atau lebih peristiwa pada masa yang akan datang seperti bencana alam; ~ **otonomi khusus**^{kb}_E dana yang dialokasikan dalam APBN untuk membiayai pelaksanaan otonomi khusus suatu daerah, sebagaimana ditetapkan dalam Undang-Undang Nomor 35 Tahun 2008 tentang Penetapan Peraturan Pemerintah Pengganti Undang-Undang Nomor 1 Tahun 2008 tentang Perubahan atas Undang-Undang Nomor 21 Tahun 2001 tentang Otonomi Khusus Bagi Provinsi Papua menjadi Undang-Undang, dan Undang-Undang Nomor 11 Tahun 2006 tentang Pemerintahan Aceh; ~ **pendamping**^{kb}_E dana

yang disediakan oleh pemerintah dan pemerintah daerah untuk pelaksanaan penerimaan hibah yang dapat berupa uang, barang, ataupun jasa yang dikelola dalam APBD: *dana pendamping yang diberikan oleh pemerintah kabupaten untuk Program Keluarga Harapan masih sangat minim*; ~ **penyesuaian**^{kb}_{E,P} dana yang dialokasikan kepada daerah tertentu yang menerima DAU lebih kecil daripada tahun anggaran sebelumnya, untuk membantu daerah dalam rangka melaksanakan kebijakan tertentu sesuai dengan peraturan perundangan; ~ **perimbangan**^{kb}_{E,P} (1) dana yang bersumber dari APBN yang dialokasikan kepada daerah dalam rangka pelaksanaan desentralisasi; (2) dana yang dialokasikan dalam APBN kepada daerah untuk mendanai kebutuhan daerah dalam rangka pelaksanaan desentralisasi yang terdiri atas Dana Transfer Umum dan Dana Transfer Khusus; ~ **penyesuaian**^{kb}_E dana yang dialokasikan untuk membantu daerah dalam rangka melaksanakan kebijakan tertentu sesuai dengan peraturan perundang-undangan, yang diterima sesuai dengan ketentuan peraturan perundang-undangan dan memiliki petunjuk teknis; ~ **program investasi**^{kb}_E dana yang dialokasikan untuk investasi pada suatu program pembangunan; ~ **transfer khusus**^{kb}_E dana yang dialokasikan dalam APBN kepada

daerah dengan tujuan untuk membantu mendanai kegiatan khusus, baik fisik maupun nonfisik yang merupakan urusan daerah; ~ **transfer umum**^{kb}_E dana yang dialokasikan dalam APBN kepada daerah untuk digunakan sesuai dengan kewenangan daerah guna mendanai kebutuhan daerah dalam rangka pelaksanaan desentralisasi; **pendanaan**^{kb}_{E,P} penyediaan sumber daya keuangan yang berasal dari anggaran pendapatan dan belanja negara, anggaran pendapatan dan belanja daerah, dan/atau sumber dana lain yang dibelanjakan

danau^{kb}_{L,P} genangan air, baik baik tawar ataupun payau yang amat luas, dikelilingi daratan: *keindahan danau kembar Anggi Gigi dan Anggi Gita di Kabupaten Pegunungan Arfak sangat memukau*

dapat^{kb}, **pendapatan**^{kb}_{E,P} hasil kerja (usaha dan sebagainya); pencarian; **pendapatan per kapita**^{kb}_{E,P} pendapatan nasional dibagi jumlah penduduk

daratan^{kb}_{L,P} bagian dari permukaan bumi berupa tanah yang luas dan tidak tertutupi oleh massa air

data^{kb}_{E,I,L,P,S} (1) keterangan yang benar dan nyata; (2) keterangan atau bahan nyata yang dapat dijadikan dasar kajian (analisis atau kesimpulan); ~ **industri**^{kb}_{E,P} fakta yang

dicatat atau direkam dalam bentuk angka, huruf, gambar, peta, dan/atau sejenisnya yang menunjukkan keadaan sebenarnya untuk waktu tertentu, bersifat bebas nilai, dan belum diolah terkait kegiatan perusahaan industri; ~ **kawasan industri**^{kb}_{E,P} fakta yang dicatat atau direkam dalam bentuk angka, huruf, gambar, peta dan/atau sejenisnya yang menunjukkan keadaan sebenarnya untuk waktu tertentu, bersifat bebas nilai, dan belum diolah terkait dengan kegiatan perusahaan kawasan industri; ~ **spasial**^{kb}_P data yang berorientasi geografis, memiliki sistem koordinat tertentu sebagai dasar referensinya dan mempunyai dua bagian penting yang membuatnya berbeda dari data lain, yaitu informasi lokasi (spasial) dan informasi deskriptif (atribut)

dataran^{kb}_{L,P} bagian dari permukaan bumi berupa tanah yang datar

daulat^{ks} kekuasaan; pemerintahan; **kedaulatan energi**^{kb}_P pemenuhan kebutuhan energi nasional secara berdikari tanpa campur tangan pihak asing ataupun menjadi subordinasi lembaga internasional; **kedaulatan pangan**^{ks}_{E,P} (1) hak setiap orang, masyarakat, dan negara untuk mengakses dan mengontrol aneka sumber daya produktif serta menentukan dan mengendalikan sistem pangan sendiri sesuai dengan

kondisi ekologis, sosial, ekonomi, dan karakter budaya masing-masing; (2) pemenuhan kebutuhan pangan nasional baik komoditas pertanian, peternakan, dan perikanan tanpa adanya subordinasi dari kekuatan pasar internasional

daur^{kb} sistem keadaan (fase) yang keadaannya sekarang dapat berulang pada suatu saat di masa mendatang; **daur ulang air**^{kb}_{L,P} strategi untuk memanfaatkan air yang telah terpakai melalui pemakaian air tingkat kedua (*secondary water uses*) dan daur ulang air yang telah dipergunakan (*water reclaiming*)

daya^{kb}_E kemampuan melakukan sesuatu atau kemampuan bertindak; ~ **dukung lingkungan**^{kb}_L kemampuan lingkungan hidup untuk mendukung perikehidupan manusia, makhluk hidup lain, dan keseimbangan antarkeduaanya; ~ **saing**^{kb}_E kemampuan menghasilkan produk barang dan jasa yang memenuhi pengujian internasional, dan dalam saat bersamaan juga dapat memelihara tingkat pendapatan yang tinggi dan berkelanjutan, atau kemampuan daerah menghasilkan tingkat pendapatan dan kesempatan kerja yang tinggi dengan tetap terbuka terhadap persaingan eksternal; ~ **tampung**^{kb}_{i,P} kapasitas, ruang yang tersedia; ~ **tampung lingkungan**^{kb}_L kemampuan lingkungan hidup untuk menyerap

zat, energi, dan/atau komponen lain yang masuk atau dimasukkan ke dalamnya: *kawasan tersebut sudah tidak memiliki daya tampung lingkungan lagi*; ~ **tarik wisata**^{kb}_{E,P} segala sesuatu yang memiliki keunikan, keindahan, dan nilai yang berupa keanekaragaman kekayaan alam, budaya, dan hasilbuatan manusia yang menjadi sasaran atau tujuan kunjungan wisatawan; **pemberdayaan**^{kk}_P proses mengembangkan, memandirikan, menswadayakan, memperkuat posisi tawar menawar masyarakat lapisan bawah terhadap kekuatan-kekuatan penekan di segala bidang dan sektor kehidupan

debit^{kb}_{E,I,L} (1) uang yang harus ditagih dari orang lain; piutang; (2) catatan pada pos pembukuan yang menambah nilai aktiva atau mengurangi jumlah kewajiban; jumlah yang mengurangi deposito pemegang rekening pada banknya; (3) jumlah air yang dipindahkan dalam suatu satuan waktu pada titik tertentu di sungai, terusan, saluran air; (4) hujan curah hujan rata-rata seluruh daerah aliran dibagi waktu [diukur dalam satuan detik]; (5) limpasan hujan volume air yang mengalir dari permukaan, diukur dalam satuan waktu

defisit^{kb}_E kekurangan dalam anggaran belanja

deflasi^{kb}_E penurunan dalam seluruh tingkat harga

deforestasi^{kb}_L lingkungan penebangan hutan

degradasi^{kb}_L kemunduran, kemerosotan, penurunan, dan sebagainya (tentang mutu, moral, pangkat, dan sebagainya): *degradasi lahan memiliki dampak terhadap produktivitas pertanian*

deklarasi^{kb}_S (1) pernyataan ringkas dan jelas; (2) keterangan lengkap tentang uang, biaya perjalanan, barang yang masuk, dan sebagainya

dekonsentrasi^{kb}_p pelimpahan sebagian urusan pemerintahan yang menjadi kewenangan Pemerintah Pusat kepada gubernur sebagai wakil Pemerintah Pusat, kepada instansi vertikal di wilayah tertentu, dan/ atau kepada gubernur dan bupati/ walikota sebagai penanggung jawab urusan pemerintahan umum

delegasi^{kb}_p (1) orang yang ditunjuk dan diutus oleh suatu perkumpulan (negara dan sebagainya) dalam suatu perundingan (musyawarah dan sebagainya); perutusan; (2) penyerahan atau pelimpahan wewenang; (3) pelimpahan wewenang

delineasi^{kb}_p pembedaan wujud gambaran pada berbagai data keadaan lapangan, dan adanya penarikan garis batas suatu wilayah dengan garis dan lambang (tentang peta)

delta^{kb}_L tanah endapan di muara sungai

demografi^{kb}_{p,S} (1) ilmu gambaran statistik (kependudukan) tentang susunan, jumlah, dan perkembangan penduduk dari sudut sosial politik; (2) ilmu tentang susunan, jumlah, dan perkembangan penduduk; ilmu yang memberikan uraian atau gambaran statistik mengenai suatu bangsa dilihat dari sudut sosial politik; ilmu kependudukan

demokrasi^{kb}_{p,S} (1) bentuk atau sistem pemerintahan yang seluruh rakyatnya turut serta memerintah dengan perantaraan wakilnya; pemerintahan rakyat; (2) gagasan atau pandangan hidup yang mengutamakan persamaan hak dan kewajiban serta perlakuan yang sama bagi semua warga negara

denda^{kb}_E hukuman yang berupa keharusan membayar dalam bentuk uang (karena melanggar aturan, undang-undang, dan sebagainya)

densifikasi^{kb}_I perapatan, pemadatan

densitas^{kb}_I kerapatan; kepadatan

dependensi^{kb}_p keadaan bergantung kepada orang lain karena belum dapat hidup sendiri (tentang orang); ketergantungan

depresiasi^{kb}_E (1) penurunan dalam persediaan modal yang

terjadi karena usang dan pemakaian; (2) penurunan dalam mata uang relatif terhadap mata uang lain di pasar valuta asing

deregulasi^{kb_p} kegiatan atau proses menghapuskan pembatasan dan peraturan

desain^{kb_{I,P}} rancangan dalam bentuk visual, baik dua dimensi atau tiga dimensi maupun dalam bentuk naratif tentang suatu gagasan atau kebijaksanaan

desa^{kb_p} kesatuan masyarakat hukum yang memiliki batas wilayah yang berwenang untuk mengatur dan mengurus urusan pemerintahan, kepentingan masyarakat setempat berdasarkan prakarsa masyarakat, hak asal usul, dan/atau hak tradisional yang diakui dan dihormati dalam sistem pemerintahan Negara Kesatuan Republik Indonesia; ~ **kota**^{kb_p} desa dengan sumber mata pencaharian penduduknya mirip dengan di kota, termasuk pada pola hidup dan gaya perumahannya (*urban village*); **perdesaan**^{kb_p} tempat dengan jumlah penduduk kurang dari 2.500 orang, ditandai dengan derajat intimitas pergaulan antarwarga yang tinggi, dan pusat kepentingannya adalah pertanian

desentralisasi^{kb_p} penyerahan urusan pemerintahan oleh pemerintah pusat kepada daerah otonomi berdasarkan asas otonomi

destinasi^{kb}, ~ **pariwisata**^{kb_{E,P}} kawasan geografis yang berada dalam satu atau lebih wilayah administratif yang di dalamnya terdapat daya tarik wisata, fasilitas umum, fasilitas pariwisata, aksesibilitas, serta masyarakat yang saling terkait dan melengkapi terwujudnya kepariwisataan: *Bali menjadi destinasi pariwisata utama tahun ini baik bagi turis domestic maupun mancanegara*

detailed engineering design (rancangan teknis)^{kb_{I,P}} gambar kerja untuk pelelangan sekaligus gambar pedoman pelaksanaan pembangunan di lapangan

devaluasi^{kb_E} tindakan bank sentral untuk menurunkan nilai mata uang di bawah sistem kurs tetap

development plan (rencana pembangunan)^{kb_p} rencana pengembangan yang di dalamnya terdiri atas program-program pembangunan yang dalam perencanaan pengembangan infrastruktur bidang pekerjaan umum dan perumahan rakyat berbasis pendekatan Wilayah Pengembangan Strategis, rencana pembangunan diartikan sebagai program pembangunan infrastruktur dalam kurun waktu 5 tahun (*Gbr. 08*)

deviasi^{kb_s} penyimpangan dari norma atau tingkah laku yang diterima: *tingkat deviasi dari*



Gambar 08. Contoh Ilustrasi Development Plan WPS 1 Sabang-Banda Aceh-Langsa Tahun 2015-2019

penelitian yang dilakukan masih tergolong rendah

devolusi^{kb} pembentukan dan pemberdayaan unit-unit pemerintahan di tingkat lokal oleh pemerintah pusat dengan kontrol pusat seminimal mungkin dan terbatas pada bidang-bidang tertentu saja

didik^{kb} pelihara dan latih; **pendidikan**^{kb} proses perubahan sikap dan tata laku seseorang atau kelompok orang dalam usaha mendewasakan manusia melalui upaya

pengajaran dan pelatihan; proses, cara, perbuatan mendidik

digital connectivity^{kb} upaya untuk mengurangi kesenjangan terhadap masyarakat (terutama daerah terbelakang) dalam mendapatkan akses internet

dinamika^{kb} gerak yang penuh gairah dan penuh semangat dalam melaksanakan pembangunan; **dinamis**^{ks} penuh semangat dan tenaga sehingga cepat bergerak dan mudah menyesuaikan diri dengan keadaan dan sebagainya; mengandung dinamika

disaster recovery (pemulihan bencana) ^{kb}_{L,P} rencana yang dirumuskan dalam rangka mengantisipasi adanya ancaman/bahaya sehingga dapat mengakselerasi pemulihan pascabencana yang terjadi, melibatkan masyarakat dalam proses pemulihan, dan meminimalkan dampak negatif yang terjadi baik pada aspek ekonomi, sosial, maupun ekonomi

disinflasi ^{kb}_E proses penurunan tingkat inflasi yang sedang meningkat

disinsentif ^{ks}_P cara untuk mencegah, membatasi, dan mengurangi hal-hal yang di luar rencana pembangunan seperti RPJM yang salah satunya dengan cara pengenaan kompensasi dan pajak tinggi

disiplin ^{kb}_P bidang studi yang memiliki objek, sistem dan metode tertentu

diskresi ^{kb}_P kebebasan mengambil keputusan sendiri oleh pejabat berwenang dalam situasi yang dihadapi antara lain memberikan suatu pilihan keputusan dan/atau tindakan, belum ada peraturan perundang-undangan yang mengatur, ketidaklengkapan atau ketidakjelasan peraturan perundang-undangan, stagnasi pemerintahan guna kepentingan yang lebih luas

diskriminasi ^{kb}_S perbedaan perlakuan terhadap sesama

warga negara (berdasarkan warna kulit, golongan, suku, ekonomi, agama, dan sebagainya)

diskursus ^{kb}_P rencana atau wacana yang belum memiliki kesimpulan

diskusi ^{kb}_{E,I,L,P,S} pertemuan ilmiah untuk bertukar pikiran mengenai suatu masalah

disparitas ^{kb}_P adanya perbedaan atau jarak

dispensasi ^{kb}_P (1) keputusan pejabat pemerintahan yang berwenang sebagai wujud persetujuan atas permohonan warga masyarakat atau pemerintah daerah yang merupakan pengecualian terhadap suatu larangan atau perintah sesuai dengan ketentuan peraturan perundang-undangan; (2) pengecualian dari aturan karena adanya pertimbangan yang khusus; pembebasan dari suatu kewajiban atau larangan; (3) pengecualian tindakan berdasarkan hukum yang menyatakan bahwa suatu peraturan perundang-undangan tidak berlaku untuk suatu hal yang khusus (dalam hukum administrasi negara)

dispersi ^{kb}_P pergerakan untuk perpindahan individual, terutama untuk mendiami lingkungan baru

disposisi ^{kb}_P pendapat seorang pejabat mengenai urusan yang termuat dalam suatu surat dinas, yang langsung dituliskan pada

surat yang bersangkutan atau pada lembar khusus

distorsi^{kb}_{E,I,L,P,S} memutarbalikan suatu kondisi yang normal sehingga ada penyimpangan

distribusi^{kb}_{EP} (1) penyaluran (pembagian, pengiriman) kepada beberapa orang atau ke beberapa tempat; (2) pembagian barang keperluan sehari-hari (terutama dalam masa darurat) oleh pemerintah kepada pegawai negeri, penduduk, dan sebagainya; (3) semua posisi yang ditempati oleh unsur

bahasa; (4) persebaran benda dalam suatu wilayah geografi tertentu; **redistribusi**^{kk}_P distribusi sesuatu dengan cara yang berbeda, biasanya untuk mencapai kesetaraan sosial yang lebih besar

diversifikasi^{kb}_E (1) penganekaragaman; (2) penganekaan usaha untuk menghindari ketergantungan pada ketunggalan kegiatan, produk, jasa, atau investasi: *diversifikasi pertanian dilakukan untuk menghindari*



Gambar 09. Contoh Ilustrasi Dodoku (Jembatan Ir. Soekarno, Kota Manado)

ketergantungan pada salah satu produk pertanian tertentu

divestasi^{kb}_{E,I,L,P,S} pelepasan kepemilikan sebagian dan/atau keseluruhan aset Pemerintah kepada swasta untuk diusahakan. Kontrol Pemerintah atas swasta hanya pada perizinan jenis usaha atau pelayanan

dodoku^{kb} jembatan yang tidak dibatasi klasifikasi (baik ukuran atau fungsinya) dalam Bahasa Minahasa (*Gbr. 09*)

dokumen^{kb}_p (1) surat yang tertulis atau tercetak yang dapat dipakai sebagai bukti keterangan (seperti akta kelahiran, surat nikah, surat perjanjian); (2) barang cetakan atau naskah karangan yang dikirim melalui pos; (3) rekaman suara, gambar dalam film, dan sebagainya yang dapat dijadikan bukti keterangan; ~ **rencana kerja dan anggaran kementerian negara/ lembaga RKA-K/L**^{kb}_{E,P} dokumen rencana keuangan tahunan kementerian/ lembaga yang disusun menurut bagian anggaran kementerian/ lembaga; **dokumentasi**^{kb}_p (1) pengumpulan, pemilihan, pengolahan, dan penyimpanan informasi dalam bidang pengetahuan; (2) pemberian atau pengumpulan bukti dan keterangan (seperti gambar, kutipan, guntingan koran, dan bahan referensi lain)

domestik^{ks}_{E,P} mengenai permasalahan dalam negeri atau

bahkan bersifat personal dalam lingkup rumah tangga

dominansi^{kb}_E perihal atau keadaan dominan; **dominasi**^{kb}_S (1) penguasaan oleh pihak yang lebih kuat terhadap yang lebih lemah (dalam bidang politik, militer, ekonomi, perdagangan, olahraga, dan sebagainya); (2) hal tergantungnya suatu konstituen sintaktis pada simpai di atasnya

drainase^{kb}_I (1) pengatusan; (2) penyaluran air; (3) saluran air

dualisme^{kb}_S (1) paham bahwa dalam kehidupan ini ada dua prinsip yang saling bertentangan; (2) keadaan bermuka dua, yaitu satu sama lain saling bertentangan atau tidak sejalan

duduk^{kb}, **penduduk**^{kb}_p orang atau orang-orang yang mendiami suatu tempat (kampung, negeri, pulau, dan sebagainya)

dukuh^{kb}_{I,P} bagian dari desa berupa dusun atau kampung kecil

duplikasi^{kb}_{E,I,L,P,S} (1) perangkapan; perulangan; (2) keadaan rangkap

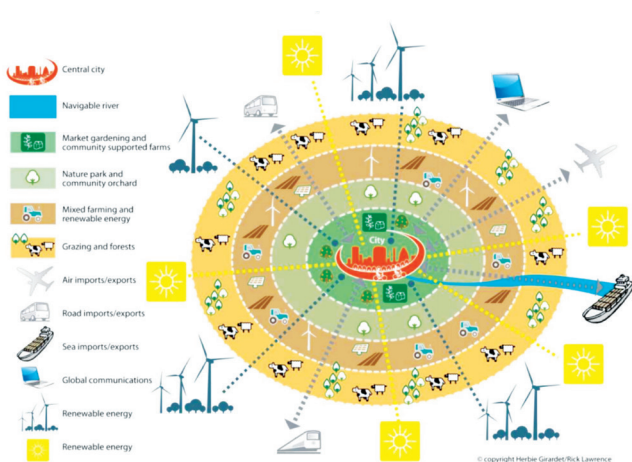
Ee

eco-friendly (ramah lingkungan) ^{kb}_{L,P} konsep pemasaran pada barang dan jasa, hukum, pedoman dan kebijakan lainnya untuk mengurangi atau meminimalisasi dampak buruk pada ekosistem atau lingkungan alam; *sin. enviromentally friendly*

ecological footprint ^{kb}_{L,P} sistem yang mengukur seberapa banyak ruang (di darat dan air) yang diperlukan manusia untuk menghasilkan sumber daya yang mereka butuhkan dan menyerap limbah yang mereka hasilkan

ecopolis ^{kb}_{E,L,P} desain untuk sebuah kota regeneratif yang memikirkan beberapa hal berupa cara manusia agar hidup dan mendapatkan kebutuhan di lingkungan sekitar, alam dan realitas perubahan iklim, ketidakadilan sosial, impor sumber makan, energi dan limbah dalam usia tumbuh ketidakpastian: *konsep ecopolis saat ini sedang populer dikembangkan dalam pembangunan kota-kota baru (Gbr. 10)*

eco-region ^{kb}_I wilayah geografis yang memiliki kesamaan ciri iklim, tanah, air, flora dan



Gambar 10. Contoh Ilustrasi Ecopolis

fauna asli, serta pola interaksi manusia dengan alam yang menggambarkan integritas sistem alam dan lingkungan hidup

eco-road construction (membangun jalan ekologi)


^{kb}_{I,L,P} desain dan konstruksi jalan yang mengadopsi prinsip ekologi tentang keterhubungan habitat, ketika jalan bukan sebagai pembatas/penghalang/*barrier* tetapi memungkinkan satwa untuk migrasi dari satu sisi ke sisi lainnya tanpa bahaya kecelakaan

dan gangguan manusia (Gbr. 11 & 12)

efek^{kb}_p perubahan yang terjadi sebagai akibat dan pengaruh dari suatu kegiatan pembangunan yang dilaksanakan; **efektif**^{ks}_p strategis dan dapat membawa hasil pada usaha dan tindakan pembangunan yang dilakukan; **efektivitas**^{kb}_{E,P} intervensi pembangunan yang tercapai atau diharapkan akan dicapai, dengan mempertimbangkan kepentingan relatifnya



Gambar 11. Contoh Penerapan Eco-Road Construction di Kelok Sembilan Provinsi Sumatera Barat



Gambar 12. Contoh Ilustrasi Eco-Road Construction

efisien^{ks_{E,P}} mampu menghasilkan hasil yang diinginkan tanpa membuang-buang bahan, waktu, atau energi; **efisiensi**^{kb_{E,P}} ukuran seberapa tepat cara dalam menjalankan sesuatu dengan tidak membuang waktu, tenaga, biaya

ekistik^{kb_P} ilmu mengenai permukiman

ekologi^{kb_L} ilmu tentang hubungan timbal balik antara makhluk hidup dan (kondisi) alam sekitarnya (lingkungannya)

ekonomi^{kb_E} (1) ilmu mengenai asas-asas produksi, distribusi, dan pemakaian barang-barang serta kekayaan (seperti hal keuangan, perindustrian, dan perdagangan); (2) pemanfaatan uang, tenaga, waktu, dan sebagainya yang berharga; (3) tata kehidupan perekonomian (suatu negara); (4) cak urusan keuangan rumah tangga (organisasi, negara); ~ **hijau**^{kb_E} sistem ekonomi yang mampu meningkatkan kesejahteraan manusia dan sekaligus secara signifikan mengurangi risiko lingkungan dan kerusakan ekologi melalui efisiensi sumber daya alam, rendah karbon, dan kepedulian sosial; **ekonomis**^{ks_E} bersifat hati-hati dalam pengeluaran uang, penggunaan barang, bahasa, waktu; tidak boros; hemat

ekoregion^{kb_L} wilayah geografis yang memiliki kesamaan ciri iklim, tanah, air, flora, fauna asli, dan

pola interaksi manusia dengan alam yang menggambarkan integritas sistem alam dan lingkungan hidup

ekosistem^{kb_L} (1) keanekaragaman suatu komunitas dan lingkungannya yang berfungsi sebagai suatu satuan ekologi dalam alam; (2) komunitas organik yang terdiri atas tumbuhan dan hewan, bersama habitatnya; (3) keadaan khusus tempat komunitas suatu organisme hidup dan komponen organisme tidak hidup dari suatu lingkungan yang saling berinteraksi

ekspansi^{ks_{E,P}} dapat atau cenderung meluas

eksploitasi^{kb_L} (1) pengusahaan; pendayagunaan; (2) pemanfaatan untuk keuntungan sendiri; pengisian; pemerasan tentang tenaga orang

eksplorasi^{kb_{L,P}} penjelajahan lapangan dengan tujuan memperoleh identifikasi keadaan fisik dan nonfisik secara lebih terperinci

ekspor^{kb_E} barang dan jasa yang dijual ke negara lain

eksternalitas^{kb_{E,L}} (1) manfaat yang dihasilkan dari tindakan seorang pelaku ekonomi yang mempengaruhi kesejahteraan orang lain; (2) polusi adalah contoh tradisional dari eksternalitas negatif, sedangkan

perluasan kawasan lindung menghasilkan eksternalitas positif

ekuilibrium^{kb_E} keadaan mantap karena kekuatan-kekuatan yang berlawanan, setimbang, atau sepadan; kesetimbangan

elaborasi^{kb_{E,I,L,P,S}} penggarapan secara tekun dan cermat

elastisitas^{kb_E} persentase perubahan atau respons dalam satu variabel yang disebabkan oleh perubahan dari variabel lain

elevasi^{kb_P} ketinggian suatu tempat terhadap daerah sekitarnya, atau sudut tinggi suatu benda langit di atas horizon

emigrasi^{kb_{E,P,S}} lihat *migrasi*

emisi^{kb_L} (1) pancaran; (2) pemancaran cahaya, panas, atau elektron dari suatu permukaan benda padat atau cair; pemancaran; (3) pengeluaran [surat berharga seperti saham, obligasi] oleh perusahaan pada saat perusahaan yang bersangkutan memerlukan tambahan modal; (4) pengeluaran mata uang logam atau kertas oleh bank sentral; ~ **gas rumah kaca**^{kb_{L,P}} lepasnya gas rumah kaca ke atmosfer pada suatu area tertentu dalam jangka waktu tertentu; ~ **karbon**^{kb_L} gas-gas yang dikeluarkan dari hasil pembakaran senyawa yang mengandung karbon, contohnya adalah CO₂ yang merupakan gas buang dari pembakaran

bensin, solar, kayu, daun, gas LPG (elpiji) dan bahan bakar lain yang banyak mengandung hidro karbon (senyawa yang mengandung hidrogen dan karbon): *penggunaan kendaraan listrik merupakan salah satu upaya untuk mengurangi emisi karbon*

empang^{kb_I} (1) pematang penahan air; bendungan; tebat; (2) kolam tempat memelihara ikan; tambak

empiris^{ks_{E,I,L,P,S}} berdasarkan pengalaman (terutama yang diperoleh dari penemuan, percobaan, pengamatan yang telah dilakukan)

energi^{kb_I} kemampuan untuk melakukan kerja yang dapat berupa panas, cahaya, mekanika, kimia, dan elektromagnetika; ~ **terbarukan**^{kb_{L,P}} energi yang dihasilkan dari sumber daya energi yang berkelanjutan jika dikelola dengan baik, antara lain panas bumi, angin, bioenergi, sinar matahari, air dan terjunan air, serta gerakan dan perbedaan suhu lapisan, laut

enklave^{kb_{I,P}} bagian kecil suatu teritori yang berada di dalam atau dikelilingi oleh kawasan dimana para penghuninya memiliki ciri budaya tertentu yang berbeda dengan masyarakat di sekitarnya: *Dinas Kehutanan Provinsi Kalimantan Selatan sedang melakukan survei tata batas enclave di beberapa wilayah hutan*

erosi^{kb_L}, proses pengikisan batuan, tanah, atau padatan lainnya yang disebabkan oleh gerakan air, es, atau angin

estetika^{kb_p} seni dan keindahan serta tanggapan manusia terhadapnya; ~ **kawasan**^{kb_p} nilai visual terkait dengan keindahan, merupakan salah satu komponen yang perlu diperhatikan dalam peraturan zonasi
estimasi^{kb_{E,I,L,P,S}} inferensi tentang nilai numerik dari nilai populasi yang tidak diketahui dari data yang tidak lengkap seperti sampel

evaluasi^{kb_{E,I,L,P,S}} penilaian sistematis dan objektif dari yang sedang berlangsung atau yang telah selesai, baik proyek, program, maupun kebijakan, untuk menentukan relevansi dan pemenuhan tujuan, efisiensi pengembangan, efektivitas, dampak, dan keberlanjutan:
berdasarkan hasil evaluasi di tahun terakhir, dapat diketahui bahwa kinerja keuangan perusahaan mengalami penurunan signifikan

ekshibisi^{kb_p} suatu kegiatan menyebarluaskan informasi atau promosi

Ff

faktor^{kb_{E,I,L,P,S}} hal (keadaan, peristiwa) yang ikut menyebabkan (memengaruhi) terjadinya sesuatu; ~ **ekologis**^{kb_{L,P}} setiap kondisi lingkungan yang memengaruhi kehidupan satu atau lebih organisme; ~ **emisi**^{kb_{L,P}} (1) nisbah banyaknya pencemar yang diluahkan terhadap pencemar yang dihasilkan; (2) emisi gas rumah kaca yang dilepaskan ke atmosfer per satuan aktivitas tertentu; ~ **produksi**^{kb_E} input yang digunakan untuk memproduksi barang dan jasa, contohnya modal atau tenaga kerja

fasad^{kb_{I,P}} muka bangunan

fasilitas^{kb_{I,P}} segala sesuatu bangunan fisik yang dapat menunjang kebutuhan masyarakat, '*bangunan kesehatan, peribadatan, transportasi umum*'; ~ **kenyamanan**^{kb_{I,P}} bangunan atau ruang, memberi kenyamanan di lingkungan tempat seseorang bertempat tinggal, bekerja dan bersantai, hal ini termasuk aspek estetis; ~ **komunitas/lingkungan**^{kb_{I,P}} bangunan yang dimiliki oleh pemerintah dan atau masyarakat yang diperlukan serta digunakan oleh orang banyak; **memfasilitasi**^{kb_{I,P}} memberikan fasilitas

fasilitator^{kb_{I,P,S}} orang yang menyediakan fasilitas

feasibility study (studi kelayakan)^{kb_P} analisis dan evaluasi dari proyek yang direncanakan untuk menentukan apakah proyek tersebut layak secara teknis, layak dari sisi perkiraan biaya dan menguntungkan, terutama dilakukan ketika terdapat jumlah besar modal dipertaruhkan

feeder (pengumpan)^{kb_{I,P}} sistem angkutan yang mendukung pelayanan sarana angkutan umum massal secara terintegrasi

fenomena^{kb_{L,P}} hal-hal yang dapat disaksikan dengan pancaindra dan dapat diterangkan serta dinilai secara ilmiah; sesuatu yang luar biasa; fakta; kenyataan; **fenomonologi**^{kb_{P,S}} ilmu tentang perkembangan kesadaran dan pengenalan diri manusia sebagai ilmu yang mendahului filsafat

filosofi^{ks_{E,I,L,P,S}} berdasarkan filsafat berupa pengetahuan dan penyelidikan dengan akal budi mengenai hakikat segala yang ada, sebabnya, asalnya, hukumnya berdasarkan teori logika, estetika, metafisika, dan epistemologi yang mendasari alam pikiran atau suatu kegiatan

filter^{kb_{I,L,P}} alat untuk menyaring, penyaring, penapis; alat untuk meloloskan cahaya dari frekuensi atau selang frekuensi tertentu

filtrasi^{kb}_{I,L,P} penyaringan

final plan (rencana akhir)^{kb}_{I,L,P}
sebuah peta, layout, atau desain konstruksi dengan skala dan siap untuk pelaksanaan proyek yang direncanakan

finansial^{kb}_{E,P} berhubungan dengan urusan keuangan

fishing rights (hak pancing)^{kb}_{E,P,L} hak untuk mengeksploitasi lahan perikanan selama lebih dari satu tahun, dapat dialihkan dan merupakan aset intangible nonproduksi

fisik^{kb}_{I,P} program fisik; program meliputi kegiatan pembangunan prasarana dan sarana dasar serta bangunan-bangunan lain

fisiografi^{kb}_{L,P} karakter fisik, umumnya alami, dari suatu tapak atau wilayah

fisiografis^{ks}_{I,P} data yang menggambarkan kondisi fisik dan geografis, pada umumnya meliputi data dan peta topografi, ketinggian, geologi, hidrologi, jenis tanah, dan letak geografis

fiskal^{kb}_{E,P} berhubungan dengan urusan pajak atau pendapatan negara

fitoremediasi^{kb}_{L,P} upaya menanggulangi pencemaran lahan dengan menggunakan berbagai jenis vegetasi atau tanaman yang ditanam pada tanah yang tercemar, dan diharapkan mampu

mengurangi atau menyerap logam berat dan B3 dari dalam tanah

fixed cost (biaya tetap)^{kb}_{E,P} biaya yang tidak terpengaruh oleh perubahan aktivitas, biasanya terdiri atas biaya asuransi, pajak, gaji dan bunga pinjaman; dikenal juga dengan istilah *overhead*

flat^{kb}_{I,P} hunian yang berada pada satu lantai dan merupakan bagian dari bangunan rumah bertingkat

floating islands (pulau terapung)^{kb}_{I,P,L} suatu massa tanah yang mengapung dan terikat bersama vegetasi

floating tanker^{kb}_P kapal, kendaraan, atau pesawat untuk membawa cairan, terutama minyak, dalam jumlah besar yang mengapung atau tersuspensi dalam air atau udara

flood control (pengendali banjir)^{kb}_{I,P,L} proses atau elemen yang dibangun untuk mengangkut, mengendalikan, dan menyebarkan air banjir

flood elevation (ketinggian banjir)^{kb}_{I,P,L} ketinggian air banjir yang akan mencapai situs tertentu selama terjadinya periode banjir tertentu, misalnya, ketinggian banjir 100 tahunan adalah bahwa ketinggian air banjir diperkirakan meningkat pada saat terjadi banjir 100 tahun

floodplain (dataran banjir)^{kb}_{I,P,L}
(1) area sungai yang terkena

banjir secara berkala oleh luapan banjir lateral; (2) dalam hidrologi, seluruh daerah yang kebanjiran pada rata-rata 100 tahun; (3) sebuah lahan yang rentan terhadap genangan air akibat banjir, dapat dilihat dari bentuk tanah dan dapat didefinisikan atau dihitung oleh frekuensi banjir bersama dengan pengukuran kapasitas saluran drainase untuk menentukan elevasi atau tingkat banjir di sepanjang jalan drainase (Gbr. 13)

floodproofing (penahan banjir)

^{kk}_{I,P,L} kombinasi penambahan, perubahan, atau penyesuaian struktural dan nonstruktural untuk struktur yang mengurangi atau menghilangkan kerusakan banjir terhadap real estate atau peningkatan real property, air dan fasilitas sanitasi, serta struktur dan isinya

floodwall (dinding penahan banjir)

^{kb}_{I,P,L} tanggul panjang dan sempit dari beton atau batu yang dibangun biasanya untuk

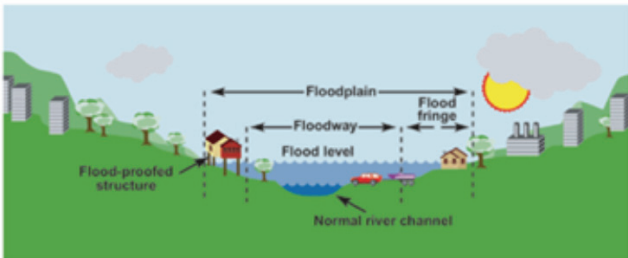
melindungi lahan dari banjir dan membatasi debit sungai dalam area tertentu untuk mencegah banjir

food and agriculture organization/FAO

^{kb}_{L,P} organisasi antarpemerintah dengan anggota 194 negara, 2 asosiasi dan 1 organisasi, yang membuat dan berbagi informasi penting tentang makanan, pertanian, dan sumber daya alam melalui pengelolaan dan pemanfaatan tanah, air, udara, iklim dan sumber daya genetik generasi sekarang dan mendatang dalam bentuk barang publik global dan tujuan utamanya mencakup pemberantasan kelaparan, rawan pangan dan kekurangan gizi sehingga kemiskinan terselesaikan dan mengarahkan kemajuan ekonomi dan sosial

focus group discussion/FGD (diskusi grup terpusat)

^{kb}_{E,I,L,P,S} metode pengumpulan data dan penilaian cepat,



Gambar 13. Contoh Ilustrasi Floodplain

semiterstruktur pada satu set peserta yang dipilih berkumpul untuk membahas isu-isu dan perhatian berdasarkan daftar tema kunci yang disusun oleh peneliti/fasilitator

fokus^{kb}_{E,I,L,P,S} pusat;
berfokus^{kb}_{E,I,L,P,S} berpusat;

memfokuskan^{kb}_{E,I,L,P,S} memusatkan hal (perhatian, pembicaraan, pandangan, sasaran); **pemfokusan**^{kb}_{E,I,L,P,S} pemusatkan hal (perhatian, pembicaraan, pandangan, sasaran); **terfokus**^{kb}_{E,I,L,P,S} terpusat

fondasi^{kb}_{I,P} dasar bangunan yang kuat, biasanya ada di bawah permukaan tanah tempat bangunan itu didirikan; fundamen

food estate^{kb} konsep pengembangan produksi pangan yang dilakukan secara terintegrasi mencakup pertanian, perkebunan, serta peternakan yang berada di suatu kawasan lahan yang sangat luas

food industry (industri pangan)^{kb}_{E,P} industri yang mencakup seputar produksi makanan

food reserves^{kb} strategi ketahanan pangan jangka panjang yaitu saham dari biji-bijian dikelola oleh masyarakat, tingkat regional, nasional dan bahkan tingkat internasional yang bertujuan untuk melindungi kekurangan pangan darurat, membantu dalam menstabilkan harga pangan dan menjamin

ketersediaan pangan yang memadai

foreign expenditure (belanja luar negeri)^{kb}_E pengeluaran dalam mata uang di luar negeri peminjam untuk barang-barang/jasa yang suplai dari negara lain

formal^{ks}_{E,I,L,P,S} (1) sesuai dengan peraturan yang sah; (2) resmi

formalitas^{kb}_{E,I,L,P,S} peraturan, tata cara, prosedur, kebiasaan yang berlaku; mengikuti tata cara tertentu

forum^{kb}_{I,P,S} (1) lembaga atau badan; wadah; (2) sidang; (3) tempat pertemuan untuk bertukar pikiran secara bebas; **~ lalu lintas dan angkutan jalan**^{kb}_{I,P} badan *ad-hoc* yang berfungsi sebagai wahana untuk menyinergiskan tugas pokok dan fungsi setiap instansi penyelenggara lalu lintas dan angkutan jalan dalam rangka menganalisis permasalahan, menjembatani, menemukan solusi, serta meningkatkan kualitas pelayanan dan bukan sebagai aparat penegak hukum; **~ lintas pelaku/FLP**^{kb}_{E,P,S} forum terbuka skala kabupaten (dan juga provinsi), yang berfungsi sebagai salah satu sarana kontrol publik, termasuk di dalamnya adalah siapa pun yang berkepentingan dengan Jaringan Pengaman Sosial-Penanggulan Kemiskinan (JPS-PK) bisa ikut serta dalam forum ini

forward linkage^{kb_E} istilah ekonomi yang perkembangan sebuah usaha/industri yang mempengaruhi perkembangan usaha/industri lain yang memanfaatkan produknya

fortik^{kb_{P,L}} lapisan yang dimulai dari permukaan laut dengan sinar matahari yang cukup sehingga fotosintesis berlaku atas respirasi, biasanya terletak pada kedalaman 50-150 meter dari permukaan laut, dan intensitas cahaya pada batas bawah lapisan ini sekitar 1% dari intensitas sinar matahari pada permukaan, disebut juga zona eufotik

foto^{kb} gambaran; bayangan; pantulan; ~ **udara**^{kb_{I,P}} foto dari bagian permukaan bumi yang diambil dari udara, pembuatannya menggunakan kamera yang dipasang pada pesawat udara guna memenuhi persyaratan-persyaratan teknik tertentu untuk dipergunakan bagi pembuatan peta-peta pendaftaran tanah

fotogrametri^{kb_{I,P}} teknik fotografi yang menghasilkan gambaran tentang karakteristik geografis lahan dengan ukuran-ukuran yang dapat dipercaya

foundation planting (penanaman dasar/fondasi)^{kb_{L,P}} individu atau massa semak atau tanaman lain pada dasar (fondasi, tempat tanaman bertemu dasar/tanah) gedung, atau struktur

fountain (sumber air/air mancur)^{kb_{P,L}} (1) wadah yang diproduksi secara artifisial sebagai tempat air datang dan sebagainya, untuk keperluan estetika atau untuk minum; (2) sumber atau tempat sesuatu disediakan; (3) perangkat atau struktur sebagai sumber buatan tempat air muncul; (4) mata air alami muncul dari dalam bumi

fragmentasi^{kb_{L,P}} proses pada saat lanskap dengan berbagai habitatnya dibagi menjadi area, *patch*, atau koridor lebih kecil, sebagai hasil dari pengembangan tata guna lahan, atau proses alam

frameworks (kerangka kerja)^{kb_{E,I,L,P,S}} gambaran luas, garis, atau kerangka dari item saling terkait yang mendukung pendekatan tertentu untuk tujuan tertentu, dan berfungsi sebagai panduan yang dapat dimodifikasi seperti yang diperlukan dengan menambahkan atau menghapus item

franchise (waralaba)^{kb_E} bentuk duplikasi bisnis yang telah sukses dan mempunyai merek (*brand*) yang sudah dikenal sehingga calon investor *franchise* tidak harus menjalankan bisnis dari nol dan tidak harus dipusingkan dengan nama produk, jenis produk, produksi, dan pemasaran, dan menjalankan sistem yang telah berjalan dengan baik dan telah teruji keberhasilannya

free trade agreement (perjanjian perdagangan bebas)^{kb}_{E,P} perjanjian di antara dua negara atau lebih untuk membentuk wilayah perdagangan bebas dalam perdagangan barang atau jasa di antara mereka dapat melewati perbatasan negara masing-masing tanpa dikenai hambatan tarif atau hambatan nontarif, contohnya *free trade agreement* Indonesia-Jepang (IJ-EPA), ASEAN-China, ASEAN-FTA (CEPT-AFTA), ASEAN-Korea, ASEAN-India dan ASEAN-Australia-New Zealand

free trade area/FTA (area perdagangan bebas)^{kb}_{E,P} pengelompokan negara yang tarif dan hambatan perdagangan nontarif antara anggota umumnya dihapuskan, tetapi tanpa kebijakan perdagangan umum terhadap non-anggota; **ASEAN free trade area (area perdagangan bebas ASEAN)**^{kb}_E perjanjian multilateral dalam hal perdagangan, termasuk perdagangan pertanian, antara negara-negara anggota ASEAN, menghapus secara bertahap tarif dan merevisi aturan perdagangan lainnya antara sembilan negara selama periode 15 tahun dari pelaksanaan skema *Common Effective Preferential Tariff/CEPT*

free trade zone (zona perdagangan bebas)^{kb}_{E,P} bandara, pelabuhan, atau area lain yang ditunjuk sebagai area bebas bea impor untuk bahan mentah, komponen, sub-rakitan,

barang setengah jadi atau barang jadi, dan barang-barang tersebut dapat disimpan, ditampilkan, dirakit, atau diolah untuk diekspor kembali atau masuk ke pasar umum negara pengimpor (setelah membayar bea yang diperlukan), disebut juga zona perdagangan luar negeri atau zona bebas

free zone (zona bebas)^{kb}_{E,P} suatu daerah dalam suatu negara yang barang impornya dapat disimpan atau diproses tanpa dikenakan bea masuk, disebut juga "zona bebas," "pelabuhan bebas," atau "gudang berikat"

frekuensi^{kb}_{E,I,L,P,S} jumlah kejadian yang lengkap atau fungsi muncul dalam suatu waktu

fundamen^{kb} (1) asas; dasar; hakikat; (2) alas; dasar; fondasi; **fundamental**^{ks}_{E,I,L,P,S} bersifat dasar (pokok); mendasar

fungsi^{kb}_P besaran yang berhubungan, jika besaran yang satu berubah, besaran yang lain juga berubah; ~ **ekosistem**^{kb}_L kemampuan untuk secara dinamis mempertahankan hidup melalui interaksi di antara komponen dan proses biotik dan abiotik (misalnya produksi primer, siklus nutrisi, dan dekomposisi); ~ **hidrologis**^{kb}_{I,P,L} proses dan interaksi biofisik yang menjaga atau mempengaruhi dinamika siklus hidrologi, serta dinamika sistem yang mengandalkan sumber daya air; ~ **hunian bangunan gedung**^{kb}_{I,P} fungsi

bangunan gedung sebagai tempat tinggal manusia yang meliputi rumah tinggal tunggal, rumah tinggal deret, rumah tinggal susun dan rumah tinggal sementara; ~ **keagamaan bangunan gedung**^{kb}_{I,P} fungsi bangunan gedung sebagai tempat melakukan ibadah sementara; ~ **khusus bangunan gedung**^{kb}_{I,P} fungsi bangunan gedung sebagai tempat melakukan kegiatan yang mempunyai tingkat kerahasiaan tinggi tingkat nasional atau yang penyelenggaraannya dapat membahayakan masyarakat di sekitarnya dan/atau mempunyai risiko bahaya tinggi sementara; ~ **manusia**^{kb}_{L,S} proses, institusi dan interaksi sosial ekonomi, politik, dan perumahan/antarpribadi, yang mempertahankan dan memelihara populasi manusia; ~ **sosial dan budaya bangunan gedung**^{kb}_{I,P} fungsi bangunan gedung sebagai tempat melakukan kegiatan sosial dan budaya yang meliputi bangunan gedung pelayanan pendidikan, pelayanan kesehatan, kebudayaan, laboratorium, dan bangunan gedung pelayanan umum sementara; ~ **usaha bangunan gedung**^{kb}_{I,P} fungsi bangunan gedung sebagai tempat melakukan kegiatan usaha meliputi bangunan gedung perkantoran, perdagangan, perindustrian, perhotelan, wisata dan rekreasi, terminal dan bangunan gedung tempat penyimpanan

fungsional^{ks}_p dilihat dari segi fungsi; **fungsionalisasi**^{kb}_p hal menjadikan berfungsi; **refungsionalisasi**^{kb} hal menjadikan berfungsi kembali; pemfungsionalan kembali

fungsionalisme^{kb}_s pendekatan yang berupaya menelusuri fungsi berbagai elemen sosial sebagai pengikat pemelihara keteraturan sosial

Gg

gagal^{kk}, kegagalan pasar^{kb}_E situasi ketika pasar gagal mengalokasikan sumber daya (*resource*) secara efisien

galeri^{kb}_P (1) area memanjang dan tertutup, digunakan sebagai koridor; (2) sebuah ruangan atau gedung untuk menampilkan atau menjual karya seni

gambar^{kb}_{I,P} lukisan dalam bidang teknik yang merupakan dasar mutlak bagi pelaksanaan pendirian suatu bangunan (gedung, pabrik, mesin, kapal); ~ **isometrik^{kb}**_{L,P} jenis gambar tiga dimensi dengan semua bidang utama sejajar dengan sumbu terkait dengan garis vertikal tetap vertikal dan garis horizontal sudut tertentu (umumnya 30 °); ~ **potongan^{kb}**_{L,P} bentuk dua dimensi yang menggambarkan profil potongan penampang sebuah benda atau rancangan; merupakan pandangan yang dilihat dari arah dalam tapak atau sebuah benda dengan bentuk sebuah penampang; ~ **rancang bangun^{kb}**_{I,P} *engineering drawing – construction design* (*Ing*), rancangan siap untuk dilaksanakan, jadi gambar rancangan lengkap dengan data lainnya yang menunjukkan kerangka waktu, logistik, biaya, dan informasi rinci lain yang diperlukan untuk pelaksanaan pembangunan bangunannya; ~ **rancang bangun usai** (*as-*

built-drawing^{kb}_{I,P} gambar teknis bangunan yang betul-betul sesuai dengan struktur ukuran-ukuran, letak instalasi, dan sebagainya yang telah selesai dibangun, dalam proses pelaksanaan pendirian bangunan biasanya rancangan teknis mengalami berbagai perubahan karena harus menyesuaikan dengan situasi saat dilaksanakan pembangunan; ~ **rencana tapak** (**site plan**)^{kb}_{L,P} (1) gambar dua dimensional dari semua elemen material yang terdapat di dalam tapak yang direncanakan secara keseluruhan; (2) suatu tapak yang dilihat atau diproyeksikan dari arah atas atau dari udara terhadap objek atau elemen material yang terdapat dalam tapak; ~ **tampak^{kb}**_{L,P} gambar dalam bentuk dua dimensi yang dilihat dari arah depan, samping atau belakang; berfungsi memberikan gambaran terhadap tinggi dan bentuk elemen asal (eksisting) atau elemen yang direncanakan dari permukaan tanah, gambaran tinggi dan bentuk elemen yang dilihat dari beberapa arah

gambut^{kb}_{I,P} suatu tipe tanah yang dibentuk dari sisa-sisa tumbuhan (akar, batang, dahan, ranting, daun dan lainnya) dan mempunyai kandungan bahan organik yang sangat tinggi, permukaan gambut seperti kerak yang berserabut, menutupi bagian

dalam yang lembap berisikan potongan-potongan kayu besar dan sisa-sisa tumbuhan lainnya

ganggu^{kk}, **gangguan**^{kb} peristiwa yang relatif berlainan dalam waktu tertentu yang mengganggu ekosistem, komunitas, atau struktur penduduk dan sumber perubahan, ketersediaan media, atau lingkungan fisik

gap analysis (analisis gap)^{kb}_{E,P} penilaian kebutuhan infrastruktur dari kondisi saat ini (eksisting) dengan standar yang ditetapkan dan/atau dengan kondisi yang diharapkan (*expected condition*), terdiri atas (1) identifikasi faktor karakteristik (seperti atribut, kompetensi, tingkat kinerja) dari situasi sekarang ("apa"), faktor (2) penyusunan daftar yang diperlukan untuk mencapai tujuan masa depan ("bagaimana seharusnya"), dan kemudian (3) penguraian kesenjangan yang ada dan perlu diisi

garden city (kota taman)^{kb}_{L,P} kondisi ideal perumahan komunitas, dirancang oleh perencana kota Inggris, Ebenezer Howard, sebagai tanggapan terhadap kebutuhan perbaikan kualitas hidup perkotaan, yang telah menjadi dirusak oleh kepadatan penduduk dan kemacetan karena pertumbuhan yang tidak terkendali sejak Revolusi Industri, berupa penciptaan serangkaian kota kecil yang direncanakan, yang akan menggabungkan fasilitas

kehidupan perkotaan dengan akses siap untuk sifat khas lingkungan pedesaan dengan fitur utama skema Howard, yaitu (1) pembelian area lahan pertanian yang luas; (2) perencanaan sebuah kota kompak dikelilingi oleh sabuk pedesaan yang luas; (3) akomodasi penduduk, industri, dan pertanian dalam kota; (4) pembatasan tingkat kota dan pencegahan perambahan sabuk pedesaan; dan (5) peningkatan alam di nilai tanah yang akan digunakan untuk kesejahteraan umum kota sendiri

garis^{kb}_{I,P} (1) garis; gores; (2) coret panjang (lurus, bengkok, atau lengkung); setrip; (3) tanda berupa coret panjang di tanah dan sebagainya sebagai batas dan sebagainya; (4) aturan; ketentuan; (5) kubu atau pertahanan yang dikuasai; ~ **batas jaringan irigasi**^{kb}_{I,P} tepi luar kaki tanggul untuk saluran bertanggung, atau titik potong lereng tebing dengan garis galian untuk saluran galian, atau tepi luar saluran gendong untuk saluran tidak bertanggung; ~ **bujur**^{kb}_{P,L} garis khayal yang ditarik dari kutub utara ke kutub selatan untuk memudahkan menentukan lokasi suatu tempat dilihat dari garis meridian nol Greenwich; ~ **demarkasi**^{kb}_{P,S} garis pemisah yang ditentukan dalam perundingan gencatan senjata oleh pihak-pihak yang berperang; ~ **ekuator**^{kb}_{P,L} garis khatulistiwa; ~ **kemiskinan**^{kb}_{E,S} representasi dari jumlah rupiah

minimum yang dibutuhkan untuk memenuhi kebutuhan pokok minimum makanan yang setara dengan 2100 kilokalori per kapita per hari dan kebutuhan pokok bukan makanan; ~ **kontur**^{kb}_{I,L,P} sebuah garis di permukaan bumi yang menghubungkan titik-titik elevasi yang sama di permukaan tanah dan pada perencanaan digambarkan dengan skala tertentu dan setiap bagian dari garis dinyatakan sebagai ketinggian yang sama di atas atau di bawah datum yang ditentukan; ~ **langit/batas ketinggian**^{kb}_{I,P} *skyline (Ing)*, bentuk batas ketinggian bangunan-bangunan untuk mengembangkan bangunan tinggi, bermaksud agar tidak mengganggu pemandangan atau keindahan pemandangan, pada umumnya batas ketinggian ini dikenakan pada kota-kota besar; ~ **lintang**^{kb}_{P,L} garis khayal yang melingkari bumi, sejajar dengan garis khatulistiwa, baik yang ada di selatan (garis lintang selatan) maupun di sebelah utara (garis lintang utara); ~ **pantai**^{kb}_{I,P} batas pertemuan antara daratan dengan air laut; posisinya tidak tetap, dapat berpindah sesuai dengan pasang surut air laut dan erosi pantai yang terjadi; ~ **penjagaan**^{kb}_{I,P} garis atau lingkaran penjagaan atau pembatasan di perbatasan suatu daerah atau kota yang digunakan dalam upaya menghitung arus masuk-keluar kota; ~ **pertahanan**^{kb}_{P,S} batas pertahanan; ~ **sempadan**^{kb}_{I,P} garis yang membatasi jarak

bebas minimum dari bidang terluar suatu massa bangunan gedung terhadap batas lahan yang dikuasai, antarmassa bangunan lainnya, batas tepi sungai/pantai, jalan kereta api, rencana saluran, dan/atau jaringan listrik tegangan tinggi; ~ **sempadan bangunan/GSB**^{kb}_{I,P} (1) garis batas dalam mendirikan bangunan dalam suatu persil atau petak yang tidak boleh dilewatinya, garis ini bisa membatasi fisik bangunan ke arah depan, belakang, ataupun samping; (2) suatu aturan pemerintah daerah setempat yang mengatur batasan lahan yang boleh dan tidak boleh dibangun dan berfungsi sebagai daerah hijau dan resapan air: *rumah di tepi jalan raya memiliki GSB 3 meter, sehingga diperbolehkan membangun sampai batas 3 meter tepi jalan raya; GSB sungai selebar 10 meter sehingga batas bangunan yang dapat dibangun ialah dengan jarak 10 meter dari bibir sungai; ~ sempadan jalan/GSJ^{kb} suatu aturan pemerintah daerah setempat yang mengatur ketersediaan lahan bagi perluasan jalan di masa mendatang: *GSJ sebesar 1,5 meter sehingga pada beberapa tahun ke depan luasan dari lahan di tepi jalan ini akan diambil 1,5 meter untuk pelebaran jalan; ~ sempadan jaringan irigasi^{kb}_{I,L,P} batas pengamanan bagi saluran dan/atau bangunan irigasi dengan jarak tertentu sepanjang saluran dan sekeliling bangunan; ~ **sungai**^{kb}_P batas**

pertemuan antara daratan pinggir sungai dan air sungai yang dapat berpindah sesuai dengan tinggi rendahnya arus sungai dan abrasi daerah aliran sungai; ~ **kemiskinan**^{kb_E} suatu ukuran yang menyatakan besarnya pengeluaran untuk memenuhi kebutuhan dasar minimum makanan dan kebutuhan nonmakanan, atau standar yang menyatakan batas seseorang dikatakan miskin bila dipandang dari sudut konsumsi

gas^{kb} (1) zat ringan yang sifatnya seperti udara (dalam suhu biasa tidak menjadi cair); (2) tingkat wujud zat yang molekul-molekulnya bergerak bebas sehingga seluruh massa cenderung mengembang dan menempati seluruh volume wadahnya; ~ **bumi**^{kb_{I,L,P}} (1) hasil proses alami berupa hidrokarbon yang dalam kondisi tekanan dan temperatur atmosfer berupa fasa gas yang diperoleh dari proses penambangan minyak dan gas bumi; (2) bahan bakar fosil yang berasal dari sisa-sisa tanaman, hewan dan mikroorganisme, tersimpan dalam di bawah tanah selama jutaan tahun, berbeda dengan bahan-bahan bakar fosil lainnya, gas alam adalah salah satu sumber energi yang paling bersih (memiliki intensitas karbon yang rendah), teraman dan paling berguna dari semua sumber energi

gedung^{kb_{I,P}} wujud fisik hasil pekerjaan konstruksi yang menyatu dengan tempat kedudukannya, sebagian atau seluruhnya berada di atas dan/ atau di dalam tanah dan/atau air, yang berfungsi sebagai tempat manusia melakukan kegiatannya, baik untuk hunian atau tempat tinggal, kegiatan keagamaan, kegiatan usaha, kegiatan sosial, budaya, maupun kegiatan khusus; ~ **kantor**^{kb_{I,P}} *office building*, bangunan tempat kegiatan kantor; ~ **parkir**^{kb_{I,P}} *parking bulding*, gedung khusus untuk parkir kendaraan dengan maksud penghematan lahan yang dapat memuat kendaraan dalam jumlah cukup banyak, dimaksudkan sebagai pengganti tempat parkir di lapangan atau pinggir jalan

gempa^{kb_{L,P}} peristiwa alam yang berupa getaran atau gerakan yang bergelombang pada kulit bumi; ~ **bumi**^{kb_{L,P}} gerakan (guncangan) bumi yang keras; ~ **vulkanik**^{kb_{L,P}} gempa yang disebabkan gunung berapi

gelombang^{kb_{L,P}} ombak besar yang bergulung-gulung (di laut); aliran getaran suara yang bergerak dalam radio; kelompok, golongan (pasukan, pesawat terbang, dan sebagainya) yang bergerak maju beruntun-runtun; ~ **ekstrim**^{kb_{L,P}} gelombang air laut dengan periode ulang tertentu yang menimbulkan bahaya dan kerusakan di wilayah pesisir

gender^{kb}_{P,S} (1) merujuk pada norma-norma sosial tentang peran dan hubungan antara laki-laki dan perempuan; (2) perbedaan sifat, peranan, fungsi, dan tanggung jawab antara laki-laki dan perempuan yang bukan berdasarkan pada perbedaan biologis, tetapi berdasarkan konstruksi sosial budaya yang dipengaruhi oleh struktur masyarakat yang lebih luas sehingga dapat berubah sesuai perkembangan zaman

genset^{kb}_{I,P} (1) mesin pembangkit listrik yang menggunakan bahan bakar solar; (2) sebuah generator listrik portabel, yang mengubah bahan bakar menjadi tenaga listrik

gentrifikasi^{kb}_{I,P,S} perubahan stratifikasi sosial; stratifikasi penduduk kota tingkat bawah dari kawasan kumuh di daerah tengah kota yang kemudian menjadi permukiman mewah lengkap dengan segala fasilitas kehidupan bagi golongan yang kelas menengah kota atau golongan atas

geodesi^{kb}_{P,L} bagian ilmu kebumihan yang menyelidiki ukuran permukaan bumi dan bagian dalam bumi; ilmu tentang pengukuran tanah

geoekonomi^{kb}_{E,P} perumusan postur strategis dari hubungan-hubungan ekonomi dengan pihak luar dari suatu negara, yang juga dikaitkan dengan unsur-unsur

geografis yang berperan penting pada suatu negara - misalnya dalam hal kekayaan alam, keberadaan ALKI, bentangan wilayah udara dan lainnya

geografi^{kb}_{I,P,L} Ilmu dasar tentang kebumihan yang diantaranya membahas iklim, penduduk, flora, fauna, serta hasil yang diperoleh dari bumi; **geografis**^{ks}_{I,P,L} bersangkut paut dengan geografi

geographic information sistem/GIS (sistem informasi geografi)^{kb}_{I,P} sistem informasi geografis, yaitu sistem komputer untuk menangkap, menyimpan, memeriksa, dan menampilkan data yang berhubungan dengan posisi di permukaan bumi dan dapat menampilkan berbagai macam data pada satu peta sehingga memungkinkan orang untuk lebih mudah melihat, menganalisis, dan memahami pola dan hubungan

geohidrologi^{kb}_{P,L} ilmu yang mempelajari berbagai aliran air dalam tanah

geologi^{ks}_{P,L} (1) ilmu tentang bumi yang menyangkut susunan dan sejarah kejadiannya, juga banyak hubungannya dengan sumber daya alam berupa bahan tambang, air, dan sebagainya; (2) ilmu tentang komposisi, struktur, dan sejarah bumi; **geologis**^{ks}_{P,L} berkaitan dengan geologi

geomorfologi^{kb_{P,L}} studi ilmiah dari ciri-ciri fisik tanah pada lapisan bumi dan proses-proses yang telah membuatnya; fitur relief pada bumi

geonomi^{kb_{P,L}} ilmu tentang jenis-jenis tanah dan penggunaannya

geopark^{kb_{P,L}} area dengan batas tertentu, berupa area publik, dengan cakupan dan sekup *geoheritage* yang penting, berupa area alami dengan kepentingan geologis dan keindahan alami tertentu, bukan hanya taman geologis, tetapi juga area yang terintegrasi dengan geologi, ekologi, lanskap alami, budaya lokal dan sejarah, merupakan alat dalam mempromosikan ilmu bumi dan pembangunan berkelanjutan melalui geowisata dan pendidikan, dilestarikan dan dikelola dengan sistem manajemen, dan sebuah area tempat sains dan komunitas lokal diikutsertakan dengan

prinsip saling menguntungkan (*Gbr. 14*)

geopolitik^{kb_{P,S}} (1) pengaruh geografis terhadap politik; (2) perumusan utama dari postur politik luar negeri suatu negara-bangsa yang dikaitkan kepada pemahaman tentang posisi strategis suatu negara; (3) ilmu (teori), wawasan atau cara pandang, konsepsi ataupun keadaan tertentu, serta alat dan strategi sebuah negara bangsa dalam rangka menetapkan program dan kebijakan (politik, terutama politik luar negeri) berbasis geografi dan kearifan lokal (*local wisdom*) bangsa tersebut agar mampu dan tetap bertahan (*survive*) di muka bumi

geostrategi^{kb_{P,S}} cabang geopolitik yang berhubungan dengan strategi; kombinasi faktor geopolitik dan strategis mencirikan wilayah geografis tertentu; penggunaan oleh



Gambar 14. Contoh Ilustrasi Geopark Gunung Sewu, Yogyakarta

pemerintah strategi berdasarkan geopolitik

geoteknik^{kb}_{L,P} penerapan secara ilmiah dan atas teknik dalam memperoleh, menafsirkan, dan menggunakan pengetahuan tentang kerak bumi untuk penyelesaian permasalahan teknik sipil

geotermal^{kb}_{L,P} (1) panas yang berasal dari pusat bumi (dapat sebagai sumber energi); (2) sumber energi panas yang terkandung di dalam air panas, uap air, serta batuan bersama mineral ikutan dan gas lainnya yang secara genetis tidak dapat dipisahkan dalam suatu sistem panas bumi

gerak^{kb}, **gerakan**^{kb}_{L,P,S} (1) perbuatan atau keadaan bergerak (air, laut, mesin); (2) pergerakan, usaha, atau kegiatan dalam lapangan sosial (politik dan sebagainya); **gerakan keindahan kota**^{kb}_{L,P} *city beautiful movement* (Ing), gerakan dalam perancangan kota yang mengutamakan unsur keindahan, dikembangkan dengan baik di Amerika pada akhir abad kesembilan belas dan awal abad kedua puluh; **gerakan sosial**^{kb}_S upaya kolektif untuk mengendalikan perubahan atau untuk mengubah arah perubahan; upaya yang kurang lebih keras dan terorganisasi yang dilakukan oleh orang-orang yang relatif besar jumlahnya, entah untuk menimbulkan perubahan atau

menentang perubahan; **gerakan tanah**^{kk}_{L,P} memiliki persamaan dengan tanah longsor, yaitu perpindahan massa tanah atau batu pada arah tegak, mendatar, atau miring dari kedudukan semula, mencakup gerak rayapan dan aliran serta longoran

giant sea wall (tembok laut raksasa)^{kb}_{I,P,L} (1) struktur yang dibangun di sepanjang bagian pantai yang memisahkan lahan dan air terutama untuk mencegah erosi dan kerusakan lain akibat gelombang/ombak; (2) tembok laut yang direncanakan dibangun untuk melindungi pantai Jakarta

glei^{kb}_{L,P} (1) tanah yang berkembang di bawah kondisi drainase yang buruk, yang mengakibatkan pengurangan unsur besi dan unsur-unsur lain, berwarna abu-abu dan belang-belang; (2) nama umum untuk tanah yang berkembang di lokasi yang miskin drainase atau selalu tergenang air

global^{ks}_{E,I,L,P,S} berkenaan dengan keseluruhan; berkaitan dengan seluruh dunia; di seluruh dunia (*worldwide*), berkaitan dengan atau meliputi seluruh sesuatu, atau dari sekelompok hal; **globalisasi**^{kk}_{E,I,L,P,S} (1) proses peningkatan bebasnya aliran ide, orang, barang, jasa, dan modal yang mengarah ke integrasi ekonomi dan masyarakat; (2) umumnya menggambarkan meningkatnya internasionalisasi pasar barang dan jasa, alat-

alat produksi, sistem keuangan, persaingan, perusahaan, teknologi dan industri, dan menimbulkan peningkatan mobilitas modal, propagasi lebih cepat pada teknologi inovasi dan meningkatnya interdependensi dan keseragaman pasar nasional

global environment monitoring sistem/GEMS (sistem pemantauan lingkungan global)^{kb_L} sistem *monitoring* pada berbagai aspek lingkungan global termasuk di dalamnya iklim dan atmosfer, polutan udara dari transportasi jarak jauh, polutan lingkungan yang signifikan bagi ekosistem dan kesehatan manusia, sumber daya terbarukan darat, serta lautan dan daerah pesisir, yang didirikan pada tahun 1975 dan dikelola oleh UNEP

global geopark network (jaringan geopark global)^{kb_L} kemitraan internasional di bawah UNESCO (United Nation Educational, Scientific and Cultural Organizations), dengan anggota-anggotanya berkomitmen untuk bekerja sama dan mengembangkan model *best practice* untuk UNESCO Global Geopark dan saat ini terdapat 120 geopark global UNESCO yang tersebar pada 33 negara

global positioning sistem/GPS (sistem penentuan posisi global)^{kb_{I,P}} sebuah sistem navigasi global berdasarkan 24 atau lebih satelit yang mengorbit bumi pada ketinggian 12.000

mil dan memberikan informasi posisi dan navigasi yang sangat tepat, di seluruh dunia 24 jam sehari, dalam cuaca apa pun, juga disebut sistem NAVSTAR

global warming (pemanasan global)^{kb_{L,P}} peningkatan suhu permukaan rata-rata bumi selama abad terakhir yang relative cepat disebabkan oleh fenomena gas rumah kaca sebagai hasil pembakaran bahan bakar fosil

goal achievement matrix (matriks pencapaian tujuan)^{kb_{L,P}} metode angka indeks untuk membandingkan pencapaian tujuan dari beberapa proyek sekaligus

good governance (tata pemerintahan yang baik)^{kb_P} sistem tata kelola pembangunan yang mendasarkan pada prinsip-prinsip transparansi, akuntabilitas, partisipasi, dan penegakan hukum, mewujudkan adanya penegakan dan kepastian hukum yang adil, *responsiveness*/tanggap, kesetaraan, dan profesionalisme

governance (tata pemerintahan)^{kb_P} suatu mekanisme interaksi para pihak terkait yang berada di lembaga pemerintahan, legislatif dan masyarakat, baik secara pribadi maupun kelompok (perusahaan, asosiasi, LSM dan lain-lain) untuk bersama-sama merumuskan berbagai kesepakatan yang berkaitan dengan manajemen

pembangunan dalam suatu wilayah hukum atau administratif tertentu

gradien^{kb} kecepatan perubahan suatu variabel dengan mengikuti koordinat ruang; \sim **perkotaan**^{kb}_{P,L} keberlanjutan (*continuum*) di tingkat perkembangan (dan pola terkait penggunaan lahan dan tutupan lahan) berkisar dari pembangunan inti perkotaan ke pinggiran pedesaan, dan perubahan yang terjadi seiring proses manusia dan biofisik di sepanjang kontinum tersebut

grand design^{kb}_P rancangan besar yang berisi arah kebijakan pelaksanaan kegiatan atau tujuan tertentu pada kurun waktu tertentu, merupakan acuan bagi kementerian/lembaga/pemerintah dalam melaksanakan kegiatan atau tujuan yang ditetapkan

gravity model (model gravitasi)^{kb}_P salah satu model yang banyak digunakan dalam perencanaan wilayah, digunakan untuk memperkirakan daya tarik satu lokasi dibanding lokasi lain di sekitarnya

green area (area hijau)^{kb}_{P,L} tanah tidak tertutup bangunan atau *paving*, dan dikhususkan untuk menanam beragam bahan

green architecture^{kb}_{L,P} arsitektur yang minim mengonsumsi sumber daya alam, termasuk energi, air dan material, serta minim

menimbulkan dampak negatif bagi lingkungan

green infrastructure^{kb}_{I,L,P} jaringan prasarana dasar pendukung kegiatan sosial ekonomi yang terbangun secara harmonis dengan bentang alam dengan menggunakan teknologi yang ramah lingkungan dan murah dalam hal pemeliharaan (*Gbr. 15*)

green roof (atap hijau/atap ekologi)^{kb}_{L,P} penghijauan di atas permukaan atap datar yang telah dilapisi lapisan *waterproofing*, sering disebut juga penghijauan atap atau atap ekologis; dapat berupa taman atap yang dapat digunakan untuk aktivitas manusia atau sekadar penghijauan yang diisi oleh tanaman-tanaman jenis tertentu yang pada umumnya tahan terhadap lingkungan kering sehingga tidak memerlukan siraman air; salah satu cara mengurangi pemanasan bangunan dan kawasan

green technology^{kb}_{L,P} teknologi yang dalam penggunaan atau aplikasinya minim menggunakan sumber daya alam, termasuk sumber daya energi, mineral, air dan material, serta minim menimbulkan dampak negatif terhadap alam, lingkungan, dan manusia; teknologi hijau membantu meminimalkan penggunaan energi fosil, membantu mengurangi emisi CO₂, membantu mengurangi



Gambar 15. Contoh Ilustrasi Green Infrastructure

pemanasan bumi dan degradasi lingkungan; muncul sebagai konsekuensi hadirnya formulasi Komisi PBB, Brundtland Commission tahun 1987 tentang pembangunan berkelanjutan

green transportation (transportasi berkelanjutan)

^{kb}_{L,P} mengacu pada bentuk transportasi yang mengikuti aturan *going green* yang memberikan kontribusi positif terhadap lingkungan, ekonomi, keberlanjutan sosial dan masyarakat seperti kendaraan hijau, *carsharing*, pengembangan berorientasi transit, berjalan dan sistem transportasi perkotaan seperti hemat bahan bakar, gaya hidup sehat, dan penghematan ruang

greenhouse ^{kb}_L bangunan atau struktur yang dibangun terutama dari plastik, kaca, material serupa kaca atau bahan tembus pandang, dikhususkan untuk perlindungan atau budi daya bunga, sayuran, tanaman penutup tanah (*groundcovers*), atau tanaman lunak lainnya; struktur rumah kaca (*greenhouse*) memodifikasi atau mengontrol iklim yang baik untuk pertumbuhan tanaman

greenhouse gas effect (efek gas rumah kaca) ^{kb}_{P,L} proses alami dengan atmosfer memerangkap sebagian energi matahari, cukup untuk memanasi bumi dalam mendukung kehidupan, dengan adanya perkiraan ilmuwan bahwa faktor manusia mendorong peningkatan "gas rumah kaca" turut meningkatkan efek rumah

kaca, termasuk di dalamnya adalah karbon dioksida hasil pembakaran bahan bakar fosil dan penggundulan hutan, serta metana, yang berasal dari sawah dan tempat pembuangan sampah

greenship^{kb_{P,L}} standar bangunan hijau Indonesia dikembangkan oleh Lembaga Konsil Bangunan Hijau Indonesia atau *Green Building Council Indonesia* (GBCI); terdapat 7 aspek yang dinilai dalam standar Greenship, yaitu *Appropriate Site Development* (ketepatan penggunaan tapak), *Energy Efficiency and Conservation* (efisiensi energi dan penghematan energi), *Water Conservation* (penghematan air), *Material Resource and Cycle* (sumber material dan daur ulang), *Indoor Health and Comfort* (kesehatan ruang dalam dan kenyamanan), *Building Environment and Management* (kondisi lingkungan bangunan dan manajemen bangunan)

greenway (jalur hijau)^{kb_{P,L}} sebuah taman linear, strip, atau sabuk dari lahan ruang terbuka bervegetasi, atau area konservasi ruang terbuka yang menyediakan kesempatan rekreasi pasif, jalur pejalan kaki atau sepeda, atau konservasi ruang terbuka atau daerah alami, dinilai sebagai bantuan estetika, penyangga antarpenggunaan lahan, atau untuk memberikan koridor bagi satwa liar atau orang

groins^{kb_{I,P,L}} (1) struktur pelindungan pantai, dibangun biasanya untuk menjebak hanyutan pesisir (*littoral drift*) atau memperlambat erosi pantai, berbentuk sempit dan diukur sejajar dengan pantai, dan panjangnya dapat bervariasi dari puluhan hingga ratusan meter (membentang dari darat titik garis pantai keluar ke badan air), dapat diklasifikasikan sebagai permeabel (dengan bukaan) atau impermeabel (struktur padat atau hampir padat); (2) struktur tipe penghalang memanjang dari *backshore* atau tepi sungai ke dalam badan air untuk tujuan pelindungan garis pantai dan dataran tinggi yang berdekatan dengan memengaruhi gerakan air dan/atau pengendapan material

gross national product/GNP (pendapatan nasional bruto)

^{kb_{E,P}} total pendapatan seluruh penduduk suatu negara, termasuk pendapatan dari faktor-faktor produksi yang digunakan di luar negeri; total pengeluaran dari *output* barang dan jasa pada suatu negara

gross domestic product/GDP (pendapatan domestik bruto)

^{kb_{E,P}} total pendapatan diperoleh di dalam negeri, termasuk pendapatan yang diperoleh oleh faktor produksi milik asing; total pengeluaran atas barang dan jasa produksi dalam negeri

groundcover (tanaman penutup tanah)^{kb_L} (1) setiap tanaman yang menutupi tanah dan penggunaan dalam lanskap mencakup dekorasi, pencegahan erosi, pengendalian gulma; (2) bahan tanaman yang digunakan untuk menutupi tanah, biasanya mengacu pada tanaman dilihat sebagai massa untuk menutupi tanah

group of eight/G8 (kelompok delapan)^{kb_E} kelompok yang beranggotakan Kanada, Prancis, Jerman, Italia, Jepang, Rusia, Inggris, dan Amerika Serikat, dengan konferensi G8 bertujuan menyelesaikan permasalahan global dengan mendiskusikan isu penting dan rencana langkah yang perlu dilakukan

group of twenty/G20 (kelompok dua puluh)^{kb_E} forum internasional yang terdiri atas negara-negara industri dan berkembang di dunia, terdiri atas Argentina, Australia, Brazil, Kanada, Prancis, Jerman, India, Indonesia, Italia, Jepang, Meksiko, Rusia, Saudi Arabia, Korea Selatan, Amerika Serikat, Cina, Afrika Selatan, dan Uni Eropa

growth center^{kb_P} kompleks yang terdiri atas satu atau lebih komunitas atau tempat yang dilakukan bersamaan, menyediakan atau mungkin menyediakan sejumlah fungsi budaya, sosial, mata pencaharian, perdagangan, dan layanan untuk

tempat itu sendiri dan wilayah belakang *rural* yang terkait dengannya

growth pole (pusat pertumbuhan)^{kk_P} pertumbuhan tidak terjadi di sebarang tempat dan juga tidak terjadi secara serentak, tetapi pertumbuhan terjadi pada titik-titik atau kutub-kutub pertumbuhan dengan intensitas yang berubah-ubah, lalu pertumbuhan itu menyebar sepanjang saluran yang beraneka ragam dan dengan pengaruh yang dinamis terhadap perekonomian wilayah

gubernur^{kb_P} kepala; kepala pemerintahan tingkat provinsi

gugat^{kk} dakwa; tuntutan; **gugatan**^{kb} tuntutan, celaan; kritikan; sanggahan; **gugatan perwakilan**^{kb_{I,P}} gugatan yang berkaitan dengan penyelenggaraan bangunan gedung yang diajukan oleh satu orang atau lebih yang mewakili kelompok dalam mengajukan gugatan untuk kepentingan mereka sendiri dan sekaligus mewakili pihak yang dirugikan yang memiliki kesamaan fakta dan dasar hukum antara wakil kelompok dan anggota kelompok yang dimaksud; **penggugat**^{kb_{P,S}} orang yang menggugat; **tergugat**^{kb_{P,S}} orang yang digugat

gugus^{kb_{L,P,S}} beberapa pulau yang berkelompok menjadi satu; **kepulauan**^{kb_{L,P,S}} kumpulan

dari pulau-pulau yang saling berdekatan yang terdiri atas berbagai tipe dan ukuran yang mempunyai ikatan/hubungan satu dengan yang lain

guna^{kb}_{E,I,L,P,S} faedah, manfaat; fungsi; kebaikan, budi baik;
penggunaan^{kb}_{E,I,L,P,S} proses, cara, perbuatan menggunakan sesuatu; pemakaian;
penggunaan kawasan hutan^{kb}_{L,P} penggunaan atas sebagian kawasan hutan untuk kepentingan pembangunan di luar kegiatan kehutanan tanpa mengubah fungsi dan peruntukan kawasan hutan tersebut

gunung^{kb}_{L,P} bukit yang sangat besar dan tinggi; biasanya tingginya lebih dari 600m;
 ~ **api**^{kb}_{L,P} gunung yang di dalamnya terdapat lahar panas;
kegununapian^{kb}_{L,P} yang berhubungan dengan gunung api

Hh

habitat^{kb} lingkungan tempat tumbuhan atau satwa dapat hidup dan berkembang secara alami; ~ **alami**^{kb} kumpulan unsur biotik dan abiotik dalam lokasi tertentu (terutama tidak berubah oleh aktivitas manusia) yang menyediakan elemen untuk bertahan hidup (makanan dan tempat tinggal) untuk suatu spesies

hadal^{kb}_{L,P} nama yang diterapkan pada semua parit/palung samudera terdalam dengan ketiadaan cahaya, berupa area kedalaman 20.000 ke 36.200 kaki (6,096-11,003 m) dari permukaan laut, dengan tekanan 600-1100 kali lebih besar dari tekanan di permukaan laut

hak^{kb} (1) benar; (2) milik; kepunyaan; (3) kewenangan; (4) kekuasaan untuk berbuat sesuatu (karena telah ditentukan oleh undang-undang, aturan, dan sebagainya); (5) kekuasaan yang benar atas sesuatu atau untuk menuntut sesuatu; (6) wewenang menurut hukum; ~ **atas ruang**^{kb}_{I,P} hak-hak yang diberikan atas pemanfaatan ruang daratan (dapat berupa hak untuk memiliki dan menempati sarana ruang dalam bangunan sebagai tempat tinggal, hak untuk melakukan kegiatan usaha seperti perkantoran, perdagangan, tempat peristirahatan, hak untuk melakukan kegiatan

sosial seperti tempat pertemuan di dalam satuan ruang bangunan bertingkat, hak untuk membangun dan mengelola prasarana transportasi seperti jalan layang dan sebagainya); ruang lautan (hak untuk memiliki dan menempati ruang di dalam rumah terapung, hak untuk melakukan kegiatan di dalam satuan ruang di dalam kota terapung dan/atau di dalam laut, hak untuk mengelola pariwisata bahari, hak pemeliharaan taman laut, hak melakukan angkutan laut, hak eksploitasi sumber daya alam di laut seperti penangkapan ikan, penambangan lepas pantai, dan sebagainya); dan ruang udara (dapat berupa hak untuk menggunakan jalur udara bagi lalu lintas pesawat terbang, hak untuk menggunakan media udara bagi telekomunikasi); ~ **guna air**^{kb}_{I,P} hak untuk memperoleh dan memakai atau mengusahakan air untuk berbagai keperluan; ~ **guna bangunan**^{kb}_{I,P} hak untuk mendirikan dan mempunyai bangunan-bangunan di atas tanah yang bukan miliknya sendiri, dengan jangka waktu paling lama 30 tahun, orang atau badan hukum yang mempunyai hak guna bangunan luas serta keadaan bangunan-bangunan jangka waktu tersebut dapat diperpanjang dengan waktu paling lama 20 tahun, HGB dapat beralih dan dialihkan kepada pihak lain; HGB dapat diberikan

kepada warga negara Indonesia dan badan hukum yang didirikan menurut hukum Indonesia dan berkedudukan di Indonesia; ~ **guna pakai air**^{kb}_{I,P} hak untuk memperoleh dan memakai air; hak guna air untuk memenuhi kebutuhan pokok sehari-hari, pertanian rakyat, dan kegiatan bukan usaha; ~ **guna ruang angkasa**^{kb}_{I,P} wewenang untuk mempergunakan tenaga dan unsur-unsur di ruang angkasa guna usaha-usaha memelihara dan memperkembangkan kesuburan bumi, air, serta kekayaan yang terkandung di dalamnya dan hal-hal lain yang bersangkutan dengan itu; ~ **guna usaha/HGU**^{kb}_{I,P} hak untuk mengusahakan tanah yang dikuasai langsung oleh negara, jangka waktu paling lama 25 tahun, guna perusahaan pertanian, perikanan atau peternakan, untuk perubahan yang memerlukan waktu yang lebih lama dapat diberikan waktu 35 tahun dan atas permintaan pemegang hak dan mengingat keadaan perusahaannya, dapat diperpanjang dengan waktu paling lama 25 tahun; HGU dapat beralih dan dialihkan kepada pihak lain; HGU diberikan atas tanah yang luasnya paling sedikit 5 ha; dengan ketentuan bahwa jika luasnya 25 ha atau lebih harus memakai investasi modal yang layak dan teknik perusahaan yang baik sesuai dengan perkembangan zaman; ~ **guna usaha air**^{kb}_{I,P} hak untuk memperoleh dan mengusahakan

air; hak guna air untuk memenuhi kebutuhan usaha, baik penggunaan air untuk bahan baku produksi, pemanfaatan potensinya, media usaha maupun penggunaan air untuk bahan pembantu produksi; ~ **lintas damai**^{kb}_{E,P,S} hak yang diberikan kepada semua jenis kapal asing untuk berlayar melewati laut teritorial dan perairan suatu negara yang tidak mengganggu kedamaian, ketertiban umum dan keamanan negara yang dilaluinya; ~ **lintas transit**^{kb}_{E,P,S} hak yang diberikan kepada semua jenis kapal asing untuk berlayar melewati selat yang digunakan untuk pelayaran Internasional secara cepat dan tidak terputus, dari satu bagian ZEE atau laut lepas menuju ke bagian dari ZEE atau laut lepas; ~ **membuka tanah**^{kb}_{I,P} hak dalam hukum adat yang menyangkut tanah dalam arti menggunakan atau mengusahakan tanah/lahan dalam rangka pengembangan perdesaan ataupun usaha-usaha ekstensifikasi tanah/lahan pertanian; hak tersebut hanya dimiliki oleh warga Indonesia dan diatur menurut peraturan pemerintah; ~ **milik/HM**^{kb}_{I,P} hak turun-temurun, terkuat dan terpenuh yang dapat dimiliki orang (hanya WNI) atas tanah dengan mengingat bahwa hak atas tanah mempunyai fungsi sosial; berupa benda yang dimiliki perseorangan atau perusahaan, pemilihan ini diperoleh karena dibuat, dibeli, atau diperoleh secara sah oleh

pemilik pemerintah; ~ **pakai**^{kb}_{I,P} hak untuk menggunakan dan/atau memungut hasil dari tanah yang dikuasai langsung oleh negara atau tanah, milik orang lain; yang memberi wewenang dan kewajiban yang ditentukan dalam keputusan pemberiannya oleh pejabat yang berwenang memberikannya atau dalam perjanjian dengan pemilik tanahnya, yang bukan perjanjian sewa-menyewa atau perjanjian pengolahan tanah, segala sesuatu asal tidak bertentangan dengan jiwa dan ketentuan perundang-undangan dapat diberikan selama jangka waktu tertentu atau selama tanahnya dipergunakan untuk keperluan tertentu, dengan cuma-cuma, dengan pembayaran atau pemberian jasa apa pun; ~ **pengelolaan/HPL**^{kb}_{I,P} hak atas tanah negara yang memberi wewenang kepada pemegang, merencanakan peruntukan untuk penggunaan tanah yang bersangkutan, menggunakan untuk keperluan pelaksanaan tugasnya dan dapat menyerahkan bagian-bagian dari tanah itu kepada pihak ketiga dengan hak pakai, demikian pula hak guna bangunan dan menerima uang pemasukan dan atau uang wajib tahunan; ~ **sewa**^{kb}_{I,P} hak seseorang atau badan untuk mempergunakan tanah orang lain untuk keperluan bangunan dengan membayar kepada pemiliknya sejumlah uang sebagai sewa; ~ **ulayat**^{kb}_P hak bersama golongan penduduk asli atau adat atas sebidang tanah

halte^{kb}_{I,P} tempat pemberhentian kendaraan bermotor umum untuk menaikkan dan menurunkan penumpang

hambatan samping^{kb}_P interaksi antara arus lalu lintas dengan aktifitas dipinggir jalan yang berkaitan dengan tata guna lahan disepanjang jalan tersebut

harap^{kb}, **harapan**^{kb} (1) sesuatu yang (dapat) diharapkan; (2) keinginan supaya menjadi kenyataan; **harapan adaptif**^{kb}_E *adaptive expectation* (eng), pendekatan yang mengasumsikan bahwa orang-orang membentuk harapan mereka dari variabel berdasarkan nilai-nilai baru diamati dari variabel

harbour (pelabuhan/bandar)^{kb}_{I,L,P} sebuah wilayah perairan dikelilingi oleh tanah, dinding laut, pemecah gelombang, atau tanggul buatan, membentuk pelabuhan yang aman untuk kapal

hardscape (elemen keras)^{kb}_L unsur-unsur permukaan keras dari rancangan lanskap, termasuk di dalamnya yaitu trotoar, jalan, pembatas tepi, dinding, bangunan, pagar, dan ornamen besar atau patung (*sculptures*)

harga^{kb}_E nilai barang yang ditentukan atau dirupakan dengan uang; jumlah uang atau alat tukar lain yang senilai yang harus dibayarkan untuk produk

atau jasa, pada waktu tertentu dan di pasar tertentu; guna; ~ **air baku/HAB**^{kb}_{E,I,L} harga rata-rata air tanah per satuan volume di suatu daerah yang besarnya sama dengan nilai investasi untuk mendapatkan air tanah tersebut dibagi dengan volume produksinya; ~ **dasar air** harga air tanah per satuan volume yang akan dikenai pajak pemanfaatan air tanah, besarnya sama dengan harga air baku dikalikan dengan faktor nilai air

hasil^{kb}_{E,I,L,P,S} (1) sesuatu yang diadakan (dibuat, dijadikan, dan sebagainya) oleh usaha (tanam-tanaman, sawah, tanah, ladang, hutan, dan sebagainya); (2) pendapatan, perolehan; (3) akibat, kesudahan (dari pertandingan, ujian, dan sebagainya); (4) berhasil, mendapat hasil, tidak gagal; ~ **hutan**^{kb}_{L,P} benda-benda hayati, nonhayati dan turunannya, serta jasa yang berasal dari hutan; ~ **kunker**^{kb}_{E,P} laporan tertulis hasil pertemuan kunjungan kerja, yaitu kewajiban anggota DPR untuk bertemu dengan konstituennya secara rutin pada setiap masa reses, dan disampaikan kepada partai politik melalui fraksinya di DPR; **penghasilan**^{kb}_{E,P} (1) proses, cara, perbuatan menghasilkan; (2) pendapatan, perolehan (uang yang diterima dan sebagainya)

hayati^{ks}_L mengenai hidup, berhubungan dengan hidup

hazard (bahaya)^{kb}_{E,I,L,P,S} fenomena, zat, aktivitas manusia ataupun kondisi berbahaya yang dapat menyebabkan kehilangan nyawa, cedera atau dampak kesehatan lainnya, kerusakan harta benda, hilangnya mata pencaharian, gangguan sosial dan ekonomi ataupun kerusakan lingkungan

heat urban islands (pulau panas kota)^{kb}_{P,L} daerah temperatur tinggi di sekitar perkotaan, disebabkan oleh efek geometris dari kota dan panas yang diserap oleh bangunan dan trotoar

heksagonal^{kb}_P (1) jaringan pergerakan yang menghubungkan antara bagian wilayah yang satu dengan yang lainnya dengan pusat pelayanan harus berlokasi di simpul-simpul pertemuan jaringan pergerakan yang satu dengan yang lainnya sehingga pusat pelayanan tersebut dapat dengan mudah dicapai penduduk; (2) model wilayah perdagangan yang efisien berbentuk segi enam (heksagonal) yang menunjukkan kegiatan-kegiatan manusia yang terorganisasikan dalam tata ruang geografisnya, dan tempat-tempat sentral yang lebih tinggi ordenya mempunyai wilayah perdagangan atau wilayah pelayanan yang lebih luas

hemat^{kb}_{I,L,P} (1) berhati-hati dalam membelanjakan uang, tidak boros, cermat; (2) penuh minat dan perhatian, (dengan) saksama, teliti;

(3) pikiran, pendapat; ~ **air**^{kb}_{I,L,P} strategi untuk mengoptimalkan pemanfaatan air bersih dan air minum melalui perubahan perilaku konsumsi air, pengurangan kebocoran air, pemanfaatan *idle capacity*; dan pengelolaan kebutuhan air di tingkat penyelenggara dan skala kota

hibah^{kb}_{E,I,P} (1) pemberian secara sukarela dengan mengalihkan hak atas sesuatu kepada orang lain; (2) setiap penerimaan negara, baik dalam bentuk devisa maupun dalam bentuk barang ataupun dalam bentuk jasa yang diperoleh dari pemberi hibah luar negeri yang tidak perlu dibayar kembali

hidrogeologi^{kb}_{I,L,P} ilmu yang membahas mengenai air tanah yang bertalian dengan cara terdapat, penyebaran, pengaliran, potensi, dan sifat kimia air tanah

hidrograf^{kb}_{I,L,P} gambaran respon DAS (daerah aliran sungai) terhadap curah hujan yang terjadi; kurva yang menggambarkan hubungan antardebit yang diperoleh berdasarkan tinggi muka air yang dikonversi menjadi debit menggunakan rating curve dan waktu

hidrografi^{kb}_{I,L,P} ilmu tentang pengukuran dan pemetaan perairan (sungai, laut, pelabuhan, dan sebagainya) dan dasar laut

hidrokarbon^{kb}_{L,P} senyawa kimia organik dari hidrogen dan karbon dalam gas, cair, atau fase padat, dengan struktur molekul senyawa hidrokarbon bervariasi dari yang paling sederhana (metana, konstituen gas alam) sampai struktur sangat kompleks; minyak bumi dan gas alam terutama terbuat dari hidrokarbon (minyak mentah, tar, aspal dan kondensat adalah hidrokarbon minyak bumi)

hidrologi^{kb}_{I,L,P} ilmu tentang air bawah tanah, keberadaannya, peredarannya dan salurannya, persifatan kimia dan fisiknya, reaksi dengan lingkungan, termasuk hubungannya dengan makhluk hidup

hidrometeorologi^{kb}_{P,L} cabang meteorologi yang berhubungan dengan penggunaannya dalam hidrologi, misalnya dengan masalah banjir, hidroelektrik, irigasi, dan masalah sumber tenaga air

hidromorf^{kb}_{P,L} tanah *aluvial hidromorf*, yaitu tanah aluvial yang selalu jenuh air

high seas (laut lepas)^{kb}_{L,P} air di luar wilayah yurisdiksi nasional (sekitar kurang lebih 200 mil) tidak termasuk spesies tetap di pada landas kontinen, dengan tetap berada di bawah hak kedaulatan negara-negara pesisir

high tide (air pasang)^{kb}_{P,L} saat ketika air laut atau sungai

mencapai level tertinggi dan meluap ke pantai atau tepi sungai

hinterland^{kb}_{P,L} (1) wilayah pedesaan atau perkotaan, atau keduanya, yang terkait erat secara ekonomi dengan kota terdekat; (2) wilayah pedalaman; wilayah terpencil dari daerah perkotaan; wilayah sekitar pusat-pusat kota; (3) wilayah belakang; wilayah pengaruh sebuah kota yang dalam memenuhi kebutuhannya atau menjual hasil produksinya cenderung bergantung pada kota tersebut (*Gbr. 16*)

hiperinflasi^{kb}_E inflasi sangat cepat atau di luar kendali, atau situasi pada saat kenaikan harga di luar

kendali, sering terjadi ketika terdapat peningkatan signifikan pada jumlah uang yang beredar tidak didukung oleh pertumbuhan produk domestik bruto (PDB) sehingga mengakibatkan ketidakseimbangan dalam pasokan dan permintaan uang dan jika dibiarkan, kondisi ini akan menyebabkan harga meningkat dan akibatnya mata uang kehilangan nilainya

hipotik^{kb}_{E,P} hak kebendaan atas benda-benda tidak bergerak; hak ini merupakan jaminan bagi pelunasan utang dalam suatu perikatan atau kesepakatan (kontrak)



(From *The American City—East & West*)

Gambar 16. Contoh Ilustrasi Hiterland

hirarki perkotaan^{kb_p} sistem jenjang perkotaan sebagai akibat perbedaan jumlah, jenis, dan kualitas dari fasilitas yang tersedia di kota tersebut

histeresis^{kb_E} mengacu pada sistem, organisme dan bidang yang memiliki memori atau konsekuensi dari masukan dialami dengan jeda waktu tertentu, atau keterlambatan, terutama muncul ketika gangguan tunggal memengaruhi jalannya perekonomian

holding^{kk_{E,P}} sebagai induk dari unit-unit usaha yang dikembangkan masyarakat desa, baik dalam skala lokal desa maupun kawasan perdesaan

homestay^{kb_{E,P}} kamar yang dalam rumah penduduk di daerah wisata disewakan untuk pengunjung pada periode liburan

horizon^{kb_{L,P}} (1) lapisan tanah atau material yang mendasari tanah di profil seperti yang diamati, dipelajari, atau ditemukan di bagian vertikal tanah; merupakan diferensiasi partikel, bahan kimia, organisme, atau gerakan air dalam profil tanah; (2) mengacu pada garis pertemuan langit dengan bumi atau objek di atasnya

hortikultura^{kb_{L,P}} kegiatan budi daya tanaman yang dilakukan di dalam lingkup pekarangan dan kemudian hortikultura berkembang menjadi usaha yang

bersifat komersial, komoditasnya terdiri atas kelompok tanaman sayuran (*vegetables*), buah (*fruits*), tanaman berkhasiat obat (*medicinal plants*), tanaman hias (*ornamental plants*) termasuk di dalamnya tanaman air, lumut, dan jamur yang dapat berfungsi sebagai sayuran, tanaman obat, atau tanaman hias

household (rumah tangga)

^{kb_{E,P}} konsep rumah tangga didasarkan pada pengaturan yang dibuat oleh manusia, baik secara individu maupun kelompok, untuk menyediakan diri dengan makanan atau kebutuhan lainnya untuk hidup, berupa 1) rumah tangga satu orang, yaitu orang yang membuat ketentuan untuk makanan atau kebutuhan penting lainnya tanpa menggabungkannya dengan orang lain, atau 2) rumah tangga dengan beberapa anggota, yaitu kelompok dua atau lebih orang hidup bersama yang membuat ketentuan umum untuk makanan atau kebutuhan hidup lainnya, dengan anggota kelompok tersebut mungkin mengumpulkan pendapatan mereka atau memiliki anggaran umum bersama; dan anggota kelompok tersebut mungkin terkait atau tidak ataupun terdiri atas kombinasi antara orang baik terkait dan tidak terkait; dapat berlokasi di unit perumahan atau satu set tempat tinggal kolektif seperti rumah kos, hotel atau kamp, atau mungkin terdiri atas tenaga administrasi di sebuah lembaga

hub (pusat)^{kb}_{I,P} titik pusat untuk koleksi, penyortiran, *transshipment* dan distribusi barang untuk wilayah tertentu; konsep *hub* berasal dari istilah yang digunakan dalam transportasi udara untuk penumpang dan barang, menggambarkan pengumpulan dan distribusi melalui satu titik; ~ **port (pelabuhan hub)**^{kb}_{I,P} pelabuhan yang melayani pengiriman laut dalam yang dijadwalkan dan pengiriman laut pendek yang dijadwalkan

hubung^{kk}, **hubungan**^{kb} (1) keadaan berhubungan; (2) kontak; (3) sangkut-paut; (4) ikatan; pertalian; ~ **antardaerah**^{kb}_P jaringan antardaerah yang terwujud karena adanya saling mempengaruhi antara satuan-satuan daerah yang aktif

hukum^{kb}_{E,I,L,P,S} (1) peraturan yang dibuat oleh penguasa (pemerintah) atau adat yang berlaku bagi semua orang dalam suatu masyarakat (negara); (2) undang-undang, peraturan untuk mengatur pergaulan hidup dalam masyarakat; (3) patokan (kaidah, ketentuan) mengenai suatu peristiwa yang tertentu; (4) keputusan (pertimbangan) yang ditetapkan

huni^{kk} menghuni; **hunian**^{kb}_P tempat tinggal; kediaman (yang dihuni); **hunian berimbang**^{kb}_P perumahan atau lingkungan hunian yang

dibangun secara berimbang antara rumah sederhana, rumah menengah, dan rumah mewah; **hunian jamak**^{kb}_P bangunan gedung dengan fungsi sebagai hunian jamak, meliputi rumah deret, rumah susun; **hunian sementara**^{kb}_P bangunan gedung dengan fungsi sebagai hunian sementara meliputi asrama, motel, hostel; **hunian tunggal**^{kb}_P bangunan gedung dengan fungsi sebagai hunian tunggal; rumah tinggal tunggal

huta^{kb}_{P,S} istilah batak yang secara umum berarti kampung, yaitu tempat tinggal mereka yang berasal dari satu moyang, atau berdasarkan keturunan dan perkawinan

hutan^{kb}_{L,P} (1) penggunaan luas tanah yang ditumbuhi pohon-pohon yang biasanya tidak dipelihara orang dengan keanekaragaman tumbuhan mulai dari pohon hingga perdu; (2) suatu kesatuan ekosistem berupa hamparan lahan berisi sumber daya alam hayati yang didominasi pepohonan dalam persekutuan alam lingkungannya, yang satu dengan yang lainnya tidak dapat dipisahkan; ~ **adat**^{kb}_{L,P} hutan negara yang berada dalam wilayah masyarakat hukum adat, sebelumnya disebut hutan ulayat, hutan marga, hutan pertuanan, atau sebutan lainnya; ~ **cagar alam**^{kb}_{L,P} kawasan suaka alam yang karena keadaan alam-nya mempunyai kekhasan tumbuhan dan atau

satwa serta ekosistemnya, yang perlu dilindungi dan perkembangannya berlangsung secara alami; ~ **desa**^{kb}_{L,P} hutan negara yang dikelola oleh desa dan dimanfaatkan untuk kesejahteraan desa; ~ **hak**^{kb}_{L,P} hutan yang berada pada tanah yang dibebani hak atas tanah; ~ **kemasyarakatan**^{kb}_{L,P} hutan negara yang pemanfaatan utamanya ditujukan untuk memberdayakan masyarakat; ~ **konservasi**^{kb}_{L,P} kawasan hutan dengan ciri khas tertentu, yang mempunyai fungsi pokok pengawetan keanekaragaman tumbuhan dan satwa serta ekosistemnya; ~ **kota**^{kb}_{L,P} suatu hamparan lahan yang bertumbuhan pohon-pohon yang kompak dan rapat di dalam wilayah perkotaan, baik pada tanah negara maupun tanah hak, yang ditetapkan sebagai hutan kota oleh pejabat berwenang; ~ **indung**^{kb}_{L,P} kawasan hutan yang memiliki fungsi pokok sebagai pelindungan sistem penyangga kehidupan untuk mengatur tata air, mencegah banjir, mengendalikan erosi, mencegah intrusi air laut, dan memelihara kesuburan tanah; ~ **negara**^{kb}_{L,P} hutan yang berada pada tanah yang tidak dibebani hak atas tanah; ~ **perkotaan**^{kb}_{L,P} suatu hutan yang keberadaannya di dalam kota, di pinggir kota, atau di dalam daerah-daerah pusat pemukiman; ~ **produksi**^{kb}_{L,P} kawasan hutan yang mempunyai fungsi pokok memproduksi hasil hutan; ~ **produksi konversi/**

HPK^{kb}_{L,P} kawasan hutan yang secara ruang dicadangkan untuk digunakan bagi pembangunan di luar kegiatan kehutanan; ~ **produksi terbatas**^{kb}_{L,P} kawasan hutan dengan faktor-faktor kelas lereng, jenis tanah, dan intensitas hujan setelah masing-masing dikalikan dengan angka penimbang mempunyai jumlah nilai antara 125-174, di luar kawasan hutan lindung, hutan suaka alam, hutan pelestarian alam, dan taman buru; ~ **produksi tetap**^{kb}_{L,P} kawasan hutan dengan faktor-faktor kelas lereng, jenis tanah, dan intensitas hujan setelah masing-masing dikalikan dengan angka penimbang mempunyai jumlah nilai di bawah 125, di luar kawasan hutan lindung, hutan suaka alam, hutan pelestarian alam, dan taman buru; ~ **rakyat**^{kb}_{L,P} hutan hak yang berada pada tanah yang dibebani hak milik; ~ **sosial**^{kb}_{L,P,S} disebut juga sebagai hutan komunitas; praktik manajemen tanah yang mendorong para petani untuk menanam pohon-pohon yang diselingi dengan tanaman pangan dan pemeliharaan hewan; ~ **tanaman hasil rehabilitasi/ HTHR**^{kb}_{L,P} hutan tanaman pada hutan produksi yang dibangun melalui kegiatan merehabilitasi lahan dan hutan pada kawasan hutan produksi untuk memulihkan, mempertahankan dan meningkatkan fungsi lahan dan hutan dalam rangka mempertahankan daya dukung, produktivitas dan peranannya

sebagai sistem penyangga kehidupan; ~ **tanaman industri**^{kb}_{I,L,P} hutan tanaman pada hutan produksi yang dibangun oleh kelompok industri kehutanan untuk meningkatkan potensi dan kualitas hutan produksi dengan menerapkan silvikultur dalam rangka memenuhi kebutuhan bahan baku industri hasil hutan; ~ **tanaman rakyat**^{kb}_{L,P} hutan tanaman pada hutan produksi yang dibangun oleh kelompok masyarakat untuk meningkatkan potensi dan kualitas hutan produksi dengan menerapkan silvikultur dalam rangka menjamin kelestarian sumber daya hutan; ~ **tetap**^{kb}_{L,P} kawasan hutan yang akan dipertahankan keberadaannya sebagai kawasan hutan, terdiri atas hutan konservasi, hutan lindung, hutan produksi terbatas, dan hutan produksi tetap; **kehutanan**^{kb}_{L,P} sistem pengurusan yang berangkut paut dengan hutan, kawasan hutan, dan hasil hutan yang diselenggarakan secara terpadu

ibu kota^{kb} kota tempat kedudukan pusat pemerintahan dan konsentrasi perkantoran administratif pemerintahan; kota yang menjadi pusat pemerintahan; ~ **kabupaten**^{kb_p} tempat kedudukan pusat pemerintahan tingkat kabupaten; ~ **kecamatan/IKK**^{kb_p} pusat penyelenggaraan pemerintahan di kecamatan; ~ **negara**^{kb_p} tempat kedudukan pemerintah pusat suatu negara atau pusat pemerintahan; ~ **provinsi**^{kb_p} tempat kedudukan pusat pemerintahan daerah provinsi

idle^{kb_p} (1) tidak terpakai; tidak digunakan; tidak dimanfaatkan; (2) orang yang menghindari pekerjaan atau benda yang tidak digunakan; tanpa tujuan, tidak berarti; uang dalam bentuk tunai atau rekening tanpa bunga

identitas^{kb} jati diri; ~ **kawasan**^{kb_p} kesan lingkungan secara visual yang dapat memberikan identitas pada kawasan tersebut, yang terdiri atas unsur-unsur pembentuk karakter kota yang diharapkan nantinya juga akan berpengaruh kepada penghuni kota

ikan^{kb}, **perikanan**^{kb_{L,P}} semua usaha penangkapan budi daya ikan dan kegiatan pengelolaan hingga pemasaran hasilnya; **perikanan budi daya**^{kb_{L,P}} sektor yang bergerak

di bidang kegiatan untuk memelihara, membesarkan, dan/atau membiakkan ikan serta memanen hasilnya dalam lingkungan yang terkontrol; **perikanan tangkap**^{kb_{L,P}} segala pengorbanan yang ditujukan untuk memperoleh hasil laut dengan maksud untuk meningkatkan pendapatan nelayan ataupun nelayan ikan

iklim^{kb_L} kondisi cuaca yang terjadi pada suatu area tertentu secara umum atau berdasarkan jangka waktu yang lama; ~ **makro**^{kb_{L,P}} iklim umum pada suatu daerah yang luas atau negara; ~ **mikro**^{kb_{L,P}} (1) struktur iklim dari daerah kecil tertentu; (2) struktur iklim halus dari ruang udara yang dimulai permukaan bumi sampai ketinggian pada saat efek karakter permukaan dasar tidak lagi dapat dibedakan dari iklim setempat umum; ~ **usaha**^{kb_{E,P}} kondisi yang diupayakan oleh Pemerintah berupa penetapan berbagai peraturan perundang-undangan dan kebijaksanaan di berbagai aspek kehidupan sosial ekonomi, agar masyarakat memperoleh kesempatan yang sama dan dukungan berusaha yang seluas-luasnya terutama bagi usaha kecil sehingga berkembang menjadi tangguh dan mandiri

ilegal^{ks_{E,I,L,P,S}} tidak legal; tidak sah

illegal fishing (penangkapan ikan secara liar)^{kb_{L,P}} mengacu pada kegiatan (1) yang dilakukan oleh kapal nasional maupun asing di perairan di bawah yurisdiksi negara, tanpa izin dari negara tersebut, atau bertentangan hukum dan peraturannya; (2) dilakukan oleh kapal yang mengibarkan bendera Negara yang merupakan pihak organisasi pengelolaan perikanan regional yang terkait tetapi beroperasi bertentangan dengan tindakan konservasi dan pengelolaan yang diadopsi oleh organisasi itu dengan negara terikat, atau ketentuan yang relevan dari hukum internasional yang berlaku; atau (3) melanggar hukum nasional atau kewajiban internasional, termasuk yang dilakukan dengan bekerja sama negara kepada organisasi pengelolaan perikanan regional yang terkait

illegal logging (penebangan liar)^{kb_{L,P}} pemanenan, pengolahan, pengangkutan, membeli atau menjual kayu bertentangan hukum nasional dan internasional; sebuah praktik eksploitasi hasil hutan berupa kayu dari hutan negara (hutan produksi, konservasi, lindung, dan sebagainya) melalui aktivitas penebangan pohon atau pemanfaatan peredaran kayu atau olahannya yang berasal dari hasil tebangan secara tidak sah

ilmiah^{ks} secara ilmu pengetahuan; sesuai dengan syarat atau hukum ilmu pengetahuan

imbang^{ks}, **seimbang**^{ks} sama berat (kuat); **keseimbangan**^{kb_{E,L,I,P,S}} keadaan yang terjadi apabila semua gaya dan kecenderungan yang ada tepat diimbangi atau dinetralkan oleh gaya dan kecenderungan yang sama, tetapi berlawanan

imbu^{kb}, **imbuhan air tanah (recharge)**^{kb_{I,L,P}} proses penambahan air tanah dari luar ke lajur jenuh akuifer, secara alami atau buatan, langsung ke akuifer tersebut atau melalui formasi lain; **imbuhan air tanah alami**^{kb_{I,L,P}} proses imbuhan air ke dalam sistem air tanah, yang berasal dari air hujan dan badan air lainnya secara alami (tanpa rekayasa manusia); **imbuhan air tanah buatan**^{kb_{I,L,P}} proses imbuhan air ke dalam sistem air tanah karena usaha manusia (dengan rekayasa manusia)

impact (pengaruh)^{kk} (1) aksi suatu objek yang bersentuhan dengan objek lain; efek atau pengaruh yang jelas; (2) bersentuhan secara paksa dengan benda lain; memiliki efek yang kuat pada seseorang atau sesuatu

imperative planning (perencanaan imperatif)^{kb_P} perencanaan yang mengatur baik sasaran, prosedur, pelaksana, waktu pelaksanaan, bahan-

bahan, maupun alat-alat yang dapat dipakai untuk menjalankan rencana tersebut

imperialis^{ks_S} (1) orang (negara) yang menjalankan politik menjajah negara lain; negara yang memperbesar daerah jajahan untuk kepentingan industri dan modal; (2) bangsa yang menjalankan politik menjajah bangsa lain

imperialisme^{kb_S} politik yang bertujuan menjajah negara lain untuk mendapatkan kekuasaan dan keuntungan yang lebih besar

impermeabel^{kb_{I,L,P}} istilah yang diterapkan pada tanah atau trotoar yang tidak memungkinkan memudahkan pengeringan air melalui mereka

implementasi^{kb_P} pelaksanaan; **mengimplementasikan** melaksanakan, menerapkan; **pengimplementasian** proses, cara, perbuatan mengimplementasikan; **terimplementasi**^{kb} terlaksana, diterapkan

impor^{kb_E} pemasukan barang dan sebagainya dari luar negeri; **mengimpor** memasukkan barang dagangan dan sebagainya dari luar negeri; **pengimpor** orang (perusahaan) yang mengimpor, importir

impoverishment (pemiskinan)^{kb_{E,P}} suatu proses yang aktif yang memusnahkan akses masyarakat

pada banyak pilihan atau proses pelemahan dalam berbagai sektor, ekonomi, ekologi, sosial, politik, budaya, dan mengenai mayoritas masyarakat kita

in situ^{kb_{L,P}} kegiatan yang berlangsung di tempat dan tidak di lokasi lain

incremental cost (biaya tambahan)^{kb_{E,P}} biaya tambahan yang diakibatkan kenaikan output akibat adanya investasi

indeks^{kb_{E,P}} daftar harga barang dibandingkan dengan harga sebelumnya berdasarkan persentase untuk mengetahui turun naiknya harga; **~ gini**^{kb_{E,P}} lihat *koefisien*; **~ pembangunan manusia/IPM**^{kb_{E,P,S}} angka yang memberikan gambaran komprehensif mengenai tingkat pencapaian pembangunan manusia sebagai dampak dari kegiatan pembangunan yang dilakukan oleh suatu negara/daerah; **~ pembangunan gender/IPG**^{kb_{P,S}} indeks pencapaian kemampuan dasar pembangunan manusia yang lebih diarahkan untuk mengungkapkan ketimpangan antara laki-laki dan perempuan; **~ pemberdayaan gender/IDG**^{kb_{P,S}} indeks komposit yang tersusun dari beberapa variabel yang mencerminkan tingkat keterlibatan wanita dalam proses pengambilan keputusan di bidang politik dan ekonomi; **~ harga konsumen**^{kb_E} Indeks yang menghitung rata-rata perubahan

harga dari suatu paket barang dan jasa yang dikonsumsi oleh rumah tangga dalam kurun waktu tertentu, juga merupakan indikator yang digunakan untuk mengukur tingkat inflasi, perubahan IHK dari waktu ke waktu menggambarkan tingkat kenaikan (inflasi) atau tingkat penurunan (deflasi) dari barang dan jasa; **~ nilai penting/ INP**^{kb_E} ^L besarnya peran tiap jenis dalam komunitas, dilakukan dengan membandingkan besar kecilnya INP jenis-jenis penyusun komunitas tersebut; informasi INP diperlukan untuk mengetahui seberapa penting jenis tanaman tertentu pada sebuah lahan (habitat), semakin besar nilai INP menandakan semakin berarti kehadiran tanaman itu

inden^{kb_E} pembelian barang dengan cara memesan dan membayar uang tanda pemesanan

indicative planning (perencanaan indikatif)^{kb_P} perencanaan dimana tujuan yang ingin dicapai hanya dinyatakan dalam bentuk indikasi; indikator dapat berbentuk konkret atau indikatif; tidak diatur prosedur atau langkah-langkah mencapainya yang penting indikator yang dicantumkan dapat tercapai

indikasi^{kb_{E,I,L,P,S}} petunjuk; tanda-tanda; **berindikasi** mempunyai indikasi, mempunyai petunjuk

indikator^{kb_{E,I,L,P,S}} alat pemantau (sesuatu) yang dapat memberikan petunjuk atau keterangan; **~ awal**^{kb_E} variabel ekonomi yang berfluktuasi mendahului *output* perekonomian dan karenanya memberi sinyal arah fluktuasi ekonomi

indirect benefit (keuntungan tak langsung)^{kb_{E,P}} keuntungan yang tidak secara langsung berhubungan dengan *output* proyek, misalnya peningkatan penerimaan pajak, pengembangan industri dan sebagainya

induced planning^{kb_{E,P}} proses perencanaan yang berbasiskan sistem dorongan, yaitu jika pemerintah pada level lebih tinggi memberikan rangsangan (berbentuk bantuan atau subsidi) kepada pemerintah level lebih rendah

industri^{kb_{E,P}} seluruh bentuk kegiatan ekonomi yang mengolah bahan baku dan/atau memanfaatkan sumber daya industri sehingga menghasilkan barang yang mempunyai nilai tambah atau manfaat lebih tinggi, termasuk jasa industri; **~ besar**^{kb_{E,P}} perusahaan industri yang mempunyai pekerja 100 orang atau lebih; **~ hijau**^{kb_{E,P}} industri yang dalam proses produksinya mengutamakan upaya efisiensi dan efektivitas penggunaan sumber daya secara berkelanjutan sehingga mampu menyalurkan pembangunan

industri dengan kelestarian fungsi lingkungan hidup serta dapat memberikan manfaat bagi masyarakat; ~ **kecil**^{kb}_{E,P} perusahaan industri industri yang mempunyai pekerja 5-19 orang; ~ **kreatif**^{kb}_{E,P} industri yang mentransformasi dan memanfaatkan kreativitas, keterampilan, dan kekayaan intelektual untuk menghasilkan barang dan jasa; ~ **pionir**^{kb}_{E,P} industri yang memiliki keterkaitan yang luas, memberi nilai tambah dan eksternalitas yang tinggi, memperkenalkan teknologi baru, serta memiliki nilai strategis bagi perekonomian nasional; ~ **sedang**^{kb}_{E,P} perusahaan industri yang mempunyai pekerja 20-99 orang; ~ **strategis**^{kb}_{E,P} industri yang penting bagi negara dan yang menguasai hajat hidup orang banyak, meningkatkan atau menghasilkan nilai tambah sumber daya alam strategis, atau mempunyai kaitan dengan kepentingan pertahanan serta keamanan negara dalam rangka pemenuhan tugas pemerintahan negara; **agroindustri**^{kb}_{E,P} bagian integral dari pembangunan sektor pertanian yang mampu mentransformasikan produk primer ke produk olahan sekaligus budaya kerja bernilai tambah rendah menjadi budaya kerja industrial modern yang menciptakan nilai tambah tinggi; **industrialisasi**^{kb}_{E,P} fase pada perkembangan ekonomi suatu negara ketika industri berkembang lebih cepat dibandingkan pertanian dan

secara perlahan memainkan peranan utama dalam ekonomi; **perindustrian**^{kb}_P tatanan dan segala yang berkaitan dengan kegiatan industri

infiltrasi^{kb}_{I,L,P} proses meresapnya air dari permukaan ke dalam tanah

inflasi^{kb}_E peningkatan pada keseluruhan tingkat harga

informasi^{kb} (1) penerangan; (2) pemberitahuan; kabar atau berita tentang sesuatu; (3) keseluruhan makna yang menunjang amanat yang terlihat dalam bagian-bagian amanat itu; ~ **asimetrik**^{kb}_E *asymmetric information (eng)*, situasi ketika salah satu pihak dalam transaksi ekonomi memiliki beberapa informasi yang relevan tidak tersedia untuk pihak lainnya

information and communication technology/ ICT^{kb}_{E,I,L,P,S} sebuah istilah umum yang mencakup semua alat atau aplikasi komunikasi yang meliputi radio, televisi, telepon selular, komputer dan jaringan *hardware* dan *software*-nya, sistem satelit dan sebagainya, serta bermacam layanan dan aplikasi yang berkaitan dengan alat-alat tersebut

infrastruktur^{kb}_{I,P} (1) fasilitas teknis, fisik, sistem, perangkat keras, dan lunak yang diperlukan untuk melakukan pelayanan kepada masyarakat dan mendukung jaringan struktur

agar pertumbuhan ekonomi dan sosial masyarakat dapat berjalan dengan baik; (2) sistem fisik dasar dari sebuah bisnis atau bangsa; transportasi, komunikasi, limbah, air dan sistem listrik merupakan contoh infrastruktur, sistem infrastruktur cenderung investasi biaya tinggi, tetapi sangat penting untuk pembangunan ekonomi dan kemakmuran suatu negara; ~ **berkelanjutan**^{kb_{I,P}} (1) mengacu pada merancang, membangun, dan operasional unsur-unsur struktural dalam cara-cara yang tidak mengurangi proses sosial, ekonomi dan ekologi yang dibutuhkan untuk mempertahankan kualitas manusia, keragaman, dan fungsi sistem alam; (2) infrastruktur bidang pekerjaan umum dan permukiman yang diselenggarakan dengan menggunakan pendekatan konstruksi berkelanjutan; ~ **wilayah**^{kb_{I,P}} infrastruktur yang diperlukan dalam pengembangan wilayah atau infrastruktur yang mempunyai skala pelayanan regional, meliputi jaringan transportasi, sumber daya air, (termasuk air bersih, air limbah, drainase), energi dan kelistrikan, telekomunikasi, persampahan, serta fasilitas umum dan sosial

infrastructure for tourism (infrastruktur pariwisata)^{kb_{I,P}} prasarana dasar yang dibangun untuk melayani kegiatan jasa kepariwisataan, baik di kawasan destinasi wisata maupun yang

terkait dengan akomodasi wisatawan lainnya

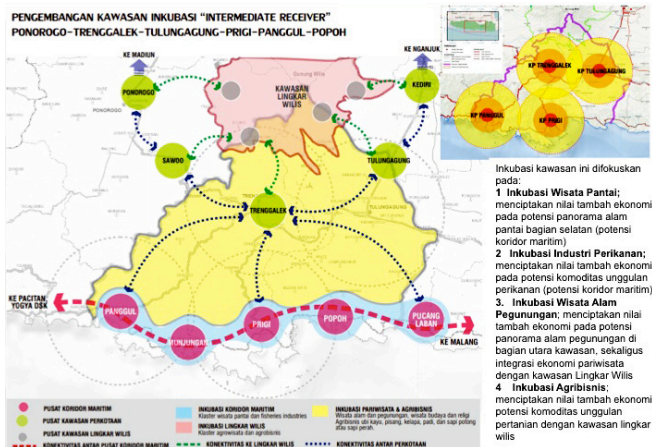
initial loss^{kb_{I,L,P}} kehilangan air permukaan, akibat proses *intercept* (yaitu bagian air hujan yang jatuh ke pohon atau tanaman yang kemudian ada yang menguap dan ada yang mencapai permukaan tanah dan meresap ke dalam tanah atau akar tanaman) dan akibat *depression storage*

inklusif^{ks} (1) termasuk; (2) mencakup semua layanan atau item yang biasanya diharapkan atau dibutuhkan; tidak membatasi setiap bagian masyarakat atau pihak mana pun yang terlibat dalam sesuatu

inkremental^{kb_{P,S}} berkembang sedikit demi sedikit secara teratur

inkubasi^{kb_P} upaya berbentuk perlakuan khusus terhadap suatu kawasan untuk mendapatkan nilai optimum dalam suatu tahapan pembangunan infrastruktur yang dipersiapkan untuk memicu pertumbuhan kawasan di sekitarnya; ~ **kawasan strategis**^{kb_P} upaya pembinaan dan pengembangan kawasan strategis dalam bentuk rangkaian program pembinaan, pengembangan, dan dukungan kemitraan yang disusun dalam jangka waktu tertentu; area **inkubasi**^{kb_P} lihat *area* (*Gbr. 17*)

inkubator^{kb_{E,P}}, **inkubator industri**^{kb_{E,P}} lingkungan dan program dengan karakteristik



Gambar 17. Contoh Ilustrasi Pengembangan Kawasan Inkubasi

tertentu yang menawarkan bantuan teknis dan manajemen kepada perseorangan, perusahaan, atau calon perusahaan

inlet^{kb}_{I,L,P} celah untuk asupan/sadapan

innovative planning (perencanaan inovatif)^{kb}_p perencanaan dengan adanya kebebasan dalam menetapkan target atau cara yang ditempuh untuk mencapai target; perencana dapat menetapkan prosedur atau cara-cara baru untuk mencapai atau melampaui target

inovasi^{kb}_{E,S} suatu proses pembaruan dari penggunaan

sumber-sumber alam, energi, modal, serta penataan kembali dari tenaga kerja dan penggunaan teknologi baru sehingga terbentuk suatu sistem produksi dari produk-produk baru; pembaruan unsur teknologi dan ekonomi dari kebudayaan

input-output^{kb}_p salah satu pendekatan sektoral yang sekaligus melihat kaitan pertumbuhan antara satu sektor dengan sektor lainnya dan sebaliknya yang pada prosesnya diawali dengan pembuatan tabel masukan keluaran (*input output table*) antarsektor, perubahan salah satu sektor secara otomatis akan mendorong perubahan pada sektor lainnya

insentif^{kb}_E (1) tambahan penghasilan dapat berupa uang atau barang yang diberikan untuk meningkatkan semangat kerja; (2) perangkat atau upaya untuk memberikan imbalan terhadap pelaksanaan kegiatan yang sejalan dengan rencana tata ruang, berupa a. keringanan pajak, pemberian kompensasi, subsidi silang, imbalan, sewa ruang, dan urun saham; b. pembangunan serta pengadaan infrastruktur; c. kemudahan prosedur perizinan; dan/atau d. pemberian penghargaan kepada masyarakat, swasta dan/atau pemerintah daerah; (3) bentuk pembayaran langsung yang didasarkan atau dikaitkan langsung dengan kinerja dan *gain sharing*, yang juga dikaitkan dengan kinerja dan diartikan sebagai pembagiannya keuntungan bagi pegawai akibat peningkatan produktivitas atau penghematan biaya

inspeksi^{kk}_{E,I,L,P,S} pemeriksaan dengan teliti; kunjungan resmi untuk meneliti apakah pekerjaan dilakukan dengan semestinya; **menginspeksi** mengadakan atau melakukan inspeksi

instalasi^{kb}_{I,L,P} seperangkat peralatan teknik beserta perlengkapannya yang dipasang pada posisinya dan siap dipergunakan; **~ pengolahan lumpur tinja/IPLT**^{kb}_{L,P} pengolahan air limbah yang dirancang hanya menerima dan mengolah lumpur tinja yang

berasal dari sistem setempat yang diangkut melalui sarana pengangkut lumpur tinja, yang akan diolah menjadi lumpur kering yang disebut dengan cake dan air olahan/*efluen* yang sudah aman dibuang ataupun dimanfaatkan kembali menjadi pupuk dan *efluen* dapat digunakan untuk keperluan irigasi; **~ pengolahan air limbah/IPAL**^{kb}_{L,P} perangkat peralatan teknik beserta perlengkapannya yang memproses/mengolah cairan sisa proses produksi pabrik sehingga cairan tersebut layak dibuang ke lingkungan

instansi^{kb}_{E,I,L,P,S} badan pemerintah umum (seperti jawatan, kantor)

institution (pranata)^{kb}_S sistem pola-pola resmi yang dianut oleh warga masyarakat untuk berintegrasi

institutionalization (proses pelebagaan)^{kb}_S proses yang harus dilewati suatu norma kemasyarakatan baru untuk menjadi bagian dari salah satu lembaga kemasyarakatan sehingga norma sosial tersebut dikenali, diakui, dihargai, dan kemudian ditaati dalam kehidupan sehari-harinya

instruksi^{kb}_{E,I,L,P,S} perintah atau arahan (untuk melakukan pekerjaan atau melaksanakan tugas); pelajaran; petunjuk; **~ presiden**^{kb}_{E,I,L,P,S} peraturan yang dikeluarkan oleh presiden

mengenai pelaksanaan keputusan presiden yang memuat aturan-aturan teknis

instrumen^{kb}_{E,I,L,P,S} (1) alat yang dipakai untuk mengerjakan suatu perkara; (2) sarana penelitian berupa seperangkat tes dan sebagainya untuk memperoleh data sebagai bahan pengolahan

intake (bangunan sadap)^{kk}_{E,I,L,P,S} (1) suatu unit yang berfungsi untuk menyadap atau mengambil air baku dari badan air sesuai dengan debit yang diperlukan dalam pengolahan; (2) bangunan atau tempat yang digunakan untuk mengendalikan, mengatur, membelokan, atau memasukkan air langsung dari sumbernya, melalui saluran masuk yang dibangun di bagan hulu

intangible^{ks}_{E,L,P} tidak dapat disentuh; tidak memiliki kehadiran fisik; sulit atau tidak mungkin untuk ditentukan atau dimengerti; samar-samar dan abstrak; (aset atau manfaat) tidak merupakan atau diwakili oleh objek fisik dan nilai tidak tepat terukur

intangible cost^{kb}_{E,P} biaya yang tidak mudah untuk dapat dinilai dengan uang

integrasi^{kb}_{E,I,L,P,S} penyatuan hingga menjadi kesatuan utuh atau bulat; **berintegrasi**^{kk}_{E,I,L,P,S} bergabung (bersatu supaya menjadi utuh atau bulat);

mengintegrasikan^{kk}_{E,I,L,P,S} menggabungkan, menyatukan

intensif^{ks}_{E,I,L,P,S} secara sungguh-sungguh dan terus-menerus dalam mengerjakan sesuatu hingga memperoleh hasil yang optimal

intensifikasi^{kb}_{E,I,L,P,S} perihal meningkatkan kegiatan yang lebih hebat; pengintensifan

integratif^{ks}_{E,I,L,P,S} bersifat integrasi

intensitas^{kb} keadaan tingkatan atau ukuran intensinya; **~ bangunan gedung**^{kb}_P ketentuan teknis tentang kepadatan dan ketinggian bangunan gedung yang dipersyaratkan pada suatu lokasi atau kawasan tertentu, yang meliputi koefisien dasar bangunan (KDB), koefisien lantai bangunan (KLB), dan jumlah lantai bangunan

inter terminal (antarterminal)^{kk}_P terjadi, berada, atau bepergian antara terminal transportasi

inter-regional input output (IRIO)^{kb}_{E,P} (1) model *input-output* untuk melihat interaksi yang terjadi antarwilayah berupa fakta yang tidak bisa dihindari karena yang terjadi di satu *region* mungkin akan berpengaruh kepada *region* lain, semakin dekat dua *region* semakin besar intensitas interaksi yang mereka hasilkan; (2) pendekatan model gravitasi untuk mengestimasi

aliran inter-regional dalam model area *input-output* yang saling terkoneksi; model yang didesain untuk memperluas kerangka *input-output* dasar untuk menangkap transaksi antarsektor industri pada level regional

interaksi^{kk} aksi timbal balik; **berinteraksi** mengadakan interaksi; **~ sosial**^{kb_s} hubungan-hubungan sosial yang dinamis yang menyangkut hubungan antara orang-orang perseorangan, dengan kelompok manusia

intergovernmental panel on climate change/IPCC^{kb_{L,P}} organisasi internasional penting untuk penilaian perubahan iklim yang didirikan oleh *United Nations Environment Programme* (UNEP) dan *World Meteorological Organization* (WMO) di tahun 1988 untuk menyediakan pandangan ilmiah yang jelas kepada dunia mengenai kondisi saat ini terait perubahan iklim dan potensi dampak terhadap lingkungan dan sosioekonomi

interkoneksi^{kb_p} hubungan satu sama lain

interkoneksi^{kb_p} (1) interkoneksi mengacu pada negara atau kualitas yang terhubung bersama-sama; sebagai bagian dari suatu sistem yang berinteraksi satu sama lain dan tidak dapat dianalisis jika dianggap sendirian, serta sering dikaitkan dengan keterkaitan dan saling ketergantungan; (2)

kemampuan untuk terhubung satu sama lain sehingga bisa berfungsi sebagaimana mestinya, termasuk dalam pengertian interkoneksi adalah mencakup kemampuan interoperabilitas

internal^{kb_{E,I,L,P,S}} menyangkut bagian dalam (tubuh, diri, mobil, dan sebagainya); dalam (negeri); sebelah dalam; di kalangan sendiri; dalam lingkungan sendiri

internal rate of return/IRR^{kb_{E,P}} metrik yang digunakan dalam penganggaran modal (*capital budgeting*) untuk mengukur profitabilitas atau keuntungan investasi potensial

internalisasi^{kb_{E,P}} penghayatan terhadap suatu nilai sehingga keyakinan dan kesadaran akan nilai yang diwujudkan dalam sikap dan perilaku

internasional^{ks_{E,I,L,P,S}} menyangkut bangsa-bangsa seluruh dunia; **menginternasionalkan** menjadikan terkenal di dunia internasional

international roughness index/IRI^{kb_{I,L,P}} parameter kekerasan permukaan jalan yang dihitung dari jumlah kumulatif naik turunnya permukaan arah profil memanjang dibagi dengan jarak/panjang permukaan

international council for local environmental initiatives/ ICLEI

^{kb}_{L,P} jaringan global yang terdiri atas lebih dari 1500 kota dan daerah yang berkomitmen dalam membangun masa depan yang berkelanjutan; menyediakan konsultasi teknis, pelatihan, dan jasa informasi untuk membangun kapasitas, berbagi pengetahuan dan mendukung pemerintah lokal dalam implementasi pembangunan berkelanjutan pada level lokal

international monetary fund/ IMF

^{kb}_E organisasi terdiri atas 189 negara, bekerja untuk mendorong kerja sama moneter global, mengamankan stabilitas keuangan, memfasilitasi perdagangan internasional, mempromosikan kerja tinggi dan pertumbuhan ekonomi yang berkelanjutan, dan mengurangi kemiskinan di seluruh dunia

international roughness index/ IRI

^{kb}_{I,P} kerataan permukaan jalan yang dinyatakan dengan jumlah perubahan vertikal permukaan jalan untuk setiap satuan panjang jalan (mm/km)

international society of city and regional planners (ISOCARP)

^{kb}_P sebuah asosiasi global perencana profesional yang berpengalaman, didirikan pada tahun 1965 dalam upaya untuk mengumpulkan perencana berpengalaman dan berkualitas dalam suatu jaringan internasional

interpersonal ^{kb}_S berkaitan dengan hubungan dan komunikasi antara manusia

interpolasi ^{kb}_{I,L,P} proses penentuan atau merencanakan elevasi dan lokasi titik yang tidak diketahui di situs, peta, atau menggambar dari lokasi titik elevasi yang dikenal

interpretasi ^{kk}_{E,I,L,P,S} (1) pandangan teoretis terhadap sesuatu; (2) pemberian kesan, pendapat, atau pandangan berdasarkan teori terhadap sesuatu; tafsiran; **menginterpretasikan** menafsirkan

intertidal ^{kb}_{L,P} zona di antara jejak pasang naik dan pasang surut

intervensi ^{kb}_S campur tangan dalam perselisihan antara dua pihak (orang, golongan, negara, dan sebagainya); **mengintervensi** melakukan intervensi

invensi ^{kb}_{E,I,L,P,S} ide inventor yang dituangkan ke dalam suatu kegiatan pemecahan masalah yang spesifik di bidang teknologi dapat berupa produk atau proses, atau penyempurnaan dan pengembangan produk atau proses

inventarisasi ^{kb}_{E,I,L,P} (1) pencatatan atau pendaftaran barang-barang milik kantor, (sekolah, rumah tangga, dan sebagainya) yang dipakai

dalam melaksanakan tugas; (2) pencatatan atau pengumpulan data (tentang kegiatan, hasil yang dicapai, pendapat umum, persuratkabaran, kebudayaan, dan sebagainya); ~ **gas rumah kaca** ^{kb}_{L,P} kegiatan untuk memperoleh data dan informasi mengenai tingkat, status, dan kecenderungan perubahan emisi GRK secara berkala dari berbagai sumber emisi (*source*) dan penyerapnya (*sink*) termasuk simpanan karbon (*carbon stock*); ~ **hutan** ^{kb}_{L,P} kegiatan yang dilakukan untuk mengetahui dan memperoleh data dan informasi tentang sumber daya, potensi kekayaan alam hutan, serta lingkungannya secara lengkap, dilakukan dengan survei mengenai status dan keadaan fisik hutan, flora dan fauna, sumber daya manusia, serta kondisi sosial masyarakat di dalam dan di sekitar hutan

inventor ^{kb}_{E,I,L,P,S} seorang yang secara sendiri atau beberapa orang yang secara bersama-sama melaksanakan ide yang dituangkan ke dalam kegiatan yang menghasilkan invensi

investasi ^{kb}_E barang yang dibeli oleh individu dan atau perusahaan untuk menambah persediaan modal mereka; ~ **netto** ^{kb}_E *net investment (eng)*, jumlah investasi setelah penggantian modal yang terdepresiasi; perubahan dalam persediaan saham; ~ **persediaan** ^{kb}_E *inventory investment (eng)*, perubahan

jumlah barang yang ditahan oleh perusahaan dalam penyimpanan, termasuk di dalamnya adalah bahan dan perlengkapan, barang dalam proses, dan barang jadi ~ **residensial** ^{kb}_E *residential investment (eng)*, rumah/tempat tinggal yang dibeli oleh orang-orang untuk tinggal atau untuk disewakan; ~ **swasta** ^{kb}_E uang yang diinvestasikan oleh perusahaan organisasi finansial, atau investor lainnya, dan bukan oleh pemerintah

irigasi ^{kb}_{I,P} (1) pengaturan dalam mengalirkan air untuk sawah dengan cara tertentu; (2) usaha penyediaan, pengaturan, dan pembuangan air irigasi untuk menunjang pertanian yang jenisnya meliputi irigasi permukaan, irigasi rawa, irigasi air bawah tanah, irigasi pompa, dan irigasi tambak; (3) suatu cara pemberian air, baik secara alamiah maupun buatan kepada tanah dengan tujuan untuk memberi kelembapan yang berguna bagi pertumbuhan tanaman; (4) jumlah air yang diaplikasikan ke dalam lahan (pertanian) untuk menunjang proses pertumbuhan tanaman; ~ **sederhana** ^{kb}_{I,L,P} sistem irigasi dengan jaringan-jaringan irigasi yang tidak dilengkapi dengan bangunan irigasi; ~ **suplemen** ^{kb}_{I,L,P} pemberian tambahan air terhadap air hujan untuk memenuhi kebutuhan air bagi tanaman; ~ **teknis** ^{kb}_{I,L,P} sistem irigasi dengan jaringan-jaringan irigasi yang dilengkapi

dengan bangunan irigasi permanen dan penakar volume air; ~ **tetes (drip irrigation)**^{kb} air didistribusikan ke^{I, L, P} tanaman perlahan, biasanya pada tekanan rendah, melalui *emitter* kecil; keuntungan irigasi tetes meliputi mengurangi kehilangan air karena angin, limpasan, atau penguapan; distribusi air yang seragam ke tiap tanaman; kelemahan irigasi tetes meliputi, kesulitan pemeliharaan *emitter* karena tidak mudah diamati untuk pemeriksaan operasi; tanaman tidak dibersihkan; pipa mudah rusak oleh hewan atau berat berlebih yang ditempatkan di atasnya; pipa di atas dekat permukaan mudah dipindahkan atau dirusak; penyaringan diperlukan untuk mencegah atau mengurangi penyumbatan

isolasi^{ks}_{E, P, S} (1) pemisahan suatu hal dari hal lain atau usaha untuk memencilkan manusia dr manusia lain; pengasingan; pemencilan; (2) keadaan terpencilnya satu wilayah karena jauh dari hubungan lalu lintas; **mengisolasi** mengasingkan, memencilkan; **terisolasi** terasing, terpencil

izin^{kb} pernyataan mengabulkan (tidak melarang dan sebagainya); persetujuan membolehkan; ~ **lingkungan**^{kb}_{L, P} izin yang diberikan kepada setiap orang yang melakukan usaha dan/atau kegiatan yang wajib amdal atau UKL-UKP dalam rangka perlindungan dan

pengelolaan lingkungan hidup sebagai prasyarat untuk memperoleh izin usaha dan/atau kegiatan; ~ **lokasi**^{kb}_P izin yang diberikan kepada pemohon untuk memperoleh ruang yang diperlukan dalam rangka melakukan aktivitasnya; merupakan dasar untuk melakukan pembebasan lahan dalam rangka pemanfaatan ruang; izin lokasi diberikan berdasarkan izin prinsip apabila berdasarkan peraturan daerah yang berlaku diperlukan izin prinsip; ~ **mendirikan bangunan/IMB**^{kb}_P bukti dari Pemerintah Daerah bahwa pemilik bangunan gedung dapat mendirikan bangunan sesuai dengan fungsi yang telah ditetapkan dan berdasarkan rencana teknis bangunan gedung yang telah disetujui oleh Pemerintah Daerah; ~ **mendirikan bangunan gedung**^{kb}_P perizinan yang diberikan oleh pemerintah kabupaten/kota kepada pemilik bangunan gedung untuk membangun baru, mengubah, memperluas, mengurangi, dan/atau merawat bangunan gedung sesuai dengan persyaratan administratif dan persyaratan teknis yang berlaku; ~ **pemanfaatan hutan**^{kb}_{L, P} izin yang diterbitkan oleh pejabat yang berwenang yang terdiri atas izin usaha pemanfaatan kawasan, izin usaha pemanfaatan jasa lingkungan, izin usaha pemanfaatan hasil hutan kayu dan/atau bukan kayu, dan

izin pemungutan hasil hutan kayu dan/atau bukan kayu pada areal hutan yang telah ditentukan; ~ **pemanfaatan kayu/IPK**^{kb_{L,P}} izin yang diberikan oleh pejabat yang berwenang untuk melaksanakan penebangan dan pemanfaatan kayu dari kawasan hutan yang dilepaskan untuk pembangunan di luar kegiatan kehutanan; ~ **pemanfaatan ruang**^{kb_P} izin yang dipersyaratkan dalam kegiatan pemanfaatan ruang sesuai dengan ketentuan peraturan perundang-undangan; ~ **penggunaan kawasan hutan**^{kb_{L,P}} izin yang diberikan oleh Menteri untuk menggunakan sebagian kawasan hutan untuk kepentingan pembangunan di luar kegiatan kehutanan tanpa mengubah fungsi dan peruntukan kawasan hutan melalui pinjam pakai kawasan hutan; ~ **prinsip**^{kb_P} surat izin yang diberikan oleh Pemerintah/pemerintah daerah untuk menyatakan suatu kegiatan secara prinsip diperkenankan untuk diselenggarakan atau beroperasi; merupakan pertimbangan pemanfaatan lahan berdasarkan aspek teknis, politis, dan sosial budaya sebagai dasar dalam pemberian izin lokasi; bentuk izin prinsip dapat berupa surat penunjukan penggunaan lahan (SPPL); ~ **usaha**^{kb_{E,P}} izin yang diberikan kepada Badan Usaha untuk melaksanakan Pengolahan, Pengangkutan, Penyimpanan dan/atau Niaga dengan tujuan memperoleh

keuntungan dan/atau laba; ~ **usaha pemanfaatan hasil hutan bukan kayu (IUPHHBK)**^{kb_{L,P}} izin usaha yang diberikan untuk memanfaatkan hasil bukan kayu dalam hutan alam pada hutan produksi melalui kegiatan pemanenan atau penebangan, pengayaan, pemeliharaan dan pemasaran; ~ **usaha pemanfaatan jasa hutan kayu (IUPHHK)**^{kb_{L,P}} izin usaha yang diberikan untuk memanfaatkan hasil hutan berupa kayu dalam hutan alam pada hutan produksi melalui kegiatan pemanenan atau penebangan, pengayaan, pemeliharaan dan pemasaran; ~ **usaha pemanfaatan jasa lingkungan (IUPJL)**^{kb_{L,P}} izin usaha yang diberikan untuk memanfaatkan jasa lingkungan pada hutan lindung dan/atau hutan produksi; ~ **usaha pemanfaatan kawasan/IUPK**^{kb_{L,P}} izin usaha yang diberikan untuk memanfaatkan kawasan pada hutan lindung dan/atau hutan produksi; ~ **perizinan**^{kb_{E,I,L,P,S}} segala bentuk persetujuan yang dikeluarkan oleh Pemerintah dan Pemerintah Daerah yang memiliki kewenangan sesuai dengan ketentuan peraturan perundang-undangan

Jj

jakstra^{kb_p} kebijakan dan strategi, pedoman untuk pengaturan, penyelenggaraan, dan pengembangan sistem untuk kegiatan atau rencana tertentu; meliputi uraian tentang visi misi, isu strategis, permasalahan dan tantangan pengembangan, tujuan/sasaran dan strategi serta rencana tindak yang diperlukan

jalan^{kb_{I,P}} prasarana transportasi darat yang meliputi segala bagian jalan termasuk bangunan pelengkap dan perlengkapannya yang diperuntukkan bagi lalu lintas, berada pada permukaan tanah, di atas permukaan tanah, di bawah permukaan tanah dan/atau air, serta di atas permukaan air, kecuali jalan kereta api dan jalan kabel; ~ **arteri primer**^{kb_{I,P}} jalan arteri dalam skala wilayah tingkat nasional; ~ **arteri sekunder**^{kb_{I,P}} jalan arteri dalam skala perkotaan; ~ **bebas hambatan**^{kb_{I,P}} jalan umum untuk lalu lintas menerus dengan pengendalian jalan masuk secara penuh dan tanpa adanya persimpangan sebidang serta dilengkapi dengan pagar ruang milik jalan; ~ **khusus**^{kb_{I,P}} jalan yang dibangun oleh instansi, badan usaha, perseorangan, atau kelompok masyarakat untuk kepentingan sendiri; ~ **kota**^{kb_{I,P}} seluruh jaringan jalan yang berada dalam wilayah administratif kota, kecuali jalan nasional dan jalan provinsi; ~

kolektor primer^{kb_{I,P}} jalan kolektor dalam skala wilayah; ~ **kolektor sekunder**^{kb_{I,P}} jalan kolektor dalam skala perkotaan; ~ **lingkungan primer**^{kb_{I,P}} jalan lingkungan dalam skala wilayah tingkat lingkungan seperti di kawasan perdesaan di wilayah kabupaten; ~ **lingkungan sekunder**^{kb_{I,P}} merupakan jalan lingkungan dalam skala perkotaan seperti di lingkungan perumahan, perdagangan, dan pariwisata di kawasan perkotaan; ~ **lokal primer**^{kb_{I,P}} jalan lokal dalam skala wilayah tingkat lokal; ~ **lokal sekunder**^{kb_{I,P}} jalan lokal dalam skala perkotaan; ~ **nasional**^{kb_{I,P}} jalan arteri dan jalan kolektor dalam sistem jaringan jalan primer yang menghubungkan antar-ibukota provinsi, dan jalan strategis nasional, serta jalan tol; ~ **penghubung**^{kb_{I,P}} merupakan jalan yang menghubungkan jalan tol dengan jalan umum yang ada; ~ **strategis kabupaten**^{kb_{I,P}} jalan yang diprioritaskan untuk melayani kepentingan kabupaten berdasarkan pertimbangan untuk membangkitkan pertumbuhan ekonomi, kesejahteraan dan keamanan kabupaten; ~ **strategis nasional**^{kb_{I,P}} jalan yang melayani kepentingan nasional atas dasar kriteria strategis, yaitu mempunyai peranan untuk membina kesatuan dan keutuhan nasional, melayani daerah-daerah rawan, bagian

dari jalan lintas regional atau lintas internasional, melayani kepentingan perbatasan antarnegara, serta dalam rangka pertahanan dan keamanan; ~ **strategis provinsi**^{kb}_{I,P} jalan yang diprioritaskan untuk melayani kepentingan provinsi berdasarkan pertimbangan untuk membangkitkan pertumbuhan ekonomi, kesejahteraan dan keamanan provinsi; untuk jalan di Daerah Khusus Ibukota Jakarta terdiri atas jalan provinsi dan jalan nasional; ~ **tol**^{kb}_{I,P} jalan umum yang merupakan bagian sistem jaringan jalan dan sebagai jalan nasional yang penggunanya diwajibkan membayar tol; ~ **umum**^{kb}_{I,P} jalan yang diperuntukkan bagi lalu lintas umum

jalur^{kb}_{I,P} ruang antara dua garis batas; ~ **hijau**^{kb}_{I,P,L} jalur penempatan tanaman serta elemen lanskap lainnya yang terletak di dalam ruang milik jalan (RUMIJA) maupun di dalam ruang pengawasan jalan (RUWASJA); disebut jalur hijau karena dominasi elemen lanskapnya adalah tanaman yang pada umumnya berwarna hijau; ~ **evakuasi**^{kb}_{I,P} jalur perjalanan yang menerus (termasuk jalan ke luar, koridor/selasar umum dan sejenis) dari setiap bagian bangunan gedung termasuk di dalam unit hunian tunggal ke tempat yang aman di bangunan gedung kelas 2, 3 atau bagian kelas 4; ~ **pemandu**^{kb}_{I,P} bagian dari jalur pejalan kaki

yang berfungsi memandu tunanetra untuk berjalan dengan memanfaatkan ubin pengarah dan tekstur ubin peringatan terhadap situasi di sekitar jalur yang bisa membahayakan tunanetra; ~ **samping**^{kb}_{I,P} jalur yang sejajar dengan jalur lalu lintas utama (yaitu jalur jalan arteri atau kolektor) terletak di samping kiri dan atau kanan jalan dan dibatasi oleh jalur pemisah; ~ **pejalan kaki**^{kb}_{I,P} lihat *pedestrian*

jamin^{kk} tanggung, sedia; **jaminan**^{kb}_E (1) tanggungan atas pinjaman yang diterima; (2) garansi; **penjaminan infrastruktur**^{kb}_{I,P} pemberian jaminan atas kewajiban finansial PJK yang dilaksanakan berdasarkan perjanjian penjaminan

jarak^{kb} ruang sela (panjang atau jauh) antara dua benda atau tempat; ~ **bebas bangunan gedung**^{kb}_{I,P} area di bagian depan, samping kiri dan kanan, serta belakang gedung dalam satu persil yang tidak boleh dibangun; ~ **ekuilibrum**^{kb}_P (1) ruang sela, atau jarak untuk mencapai kondisi kesetimbangan; (2) panjang ruang atau selang waktu untuk mencapai kondisi ekuilibrium (keseimbangan)

jaring^{kb}, **jaringan**^{kb}_{I,P} hubungan yang memiliki keterkaitan satu sama lain hingga berbentuk konektivitas atau merupakan satu keterkaitan antarunsur; **jaringan air**

bersih^{kb}_{I,L,P} jaringan pipa saluran air yang mengalirkan air bersih ke rumah-rumah yang dilayaninya; **jaringan drainase**^{kb}_{I,L,P} sebuah sistem atau koneksi saluran sungai yang biasanya terhubung secara hierarkis; **jaringan irigasi**^{kb}_{I,L,P} saluran, bangunan, dan bangunan pelengkap yang merupakan satu kesatuan yang diperlukan untuk penyediaan, pembagian, pemberian, penggunaan, dan pembuangan air irigasi; **jaringan irigasi air tanah**^{kb}_{I,L,P} jaringan irigasi yang airnya berasal dari air tanah, mulai dari sumur dan instalasi pompa sampai dengan saluran irigasi air tanah termasuk bangunan di dalamnya; **jaringan irigasi desa**^{kb}_{I,L,P} jaringan irigasi yang dibangun dan dikelola oleh masyarakat desa atau pemerintah desa; **jaringan irigasi primer**^{kb}_{I,L,P} bagian dari jaringan irigasi yang terdiri atas bangunan utama, saluran induk/primer, saluran pembuangannya, bangunan bagi, bangunan bagisadap, bangunan sadap, dan bangunan; **jaringan irigasi sekunder**^{kb}_{I,L,P} bagian dari jaringan irigasi yang terdiri atas saluran sekunder, saluran pembuangannya, bangunan bagi, bangunan bagi-sadap, bangunan sadap, dan bangunan pelengkap; **jaringan irigasi tersier**^{kb}_{I,L,P} jaringan irigasi yang berfungsi sebagai prasarana pelayanan air irigasi dalam petak tersier yang terdiri atas saluran tersier, saluran kuartar dan saluran pembuang, boks tersier,

boks kuartar, serta bangunan pelengkap; **jaringan jalan nasional**^{kb}_{I,P} kumpulan ruas jalan dengan status jalan nasional yang membentuk satu sistem jaringan jalan; **jaringan jalan provinsi**^{kb}_{I,P} kumpulan ruas jalan dengan status jalan provinsi yang membentuk satu sistem jaringan jalan di dalam satu provinsi; **jaringan jalan kabupaten/kota**^{kb}_{I,P} kumpulan ruas jalan dengan status jalan kabupaten/kota yang membentuk satu sistem jaringan jalan di dalam satu kabupaten/kota; **jaringan jalan**^{kb}_{I,P} *road network (eng)*, (1) susunan jalan yang mengikat dan menghubungkan pusat-pusat pertumbuhan dg wilayah yang berada dalam pengaruh pelayanannya; (2) berbagai jalan yang saling berkaitan satu dengan lainnya, bermaksud sebagai kesatuan dalam memberi lintasan secara berkesinambungan bagi pemakainya; **jaringan lalu lintas dan angkutan jalan**^{kb}_{I,P} serangkaian simpul dan/atau ruang kegiatan yang saling berhubungan untuk penyelenggaraan lalu lintas dan angkutan jalan

jasa^{kb} (1) perbuatan yang baik atau berguna dan bernilai bagi orang lain, negara, instansi; (2) perbuatan yang memberikan segala sesuatu yang diperlukan orang lain; layanan; servis; ~ **industri**^{kb}_{E,P} usaha jasa yang terkait dengan kegiatan industri; ~ **konsultasi**^{kb}_{E,I,P} jasa layanan

profesional yang membutuhkan keahlian bidang keilmuan tertentu yang mengutamakan adanya olah pikir; ~ **lingkungan**^{kb}_{L,P} *environmental services (eng)*, produk pertanian yang bukan berupa barang, contohnya mitigasi banjir, keanekaragaman hayati, pengurangan erosi, dan lain-lain

jembatan^{kb}_I suatu konstruksi atau struktur bangunan yang menghubungkan jalur atau lintasan transportasi yang terpisah baik oleh sungai, rawa, danau, selat, saluran, jalan raya, jalan kereta api, maupun perlintasan lainnya

jetty (dermaga)^{kb}_P bangunan tegak lurus pantai yang menjorok ke laut dimana kapal dapat merapat di kedua sisinya; proyeksi lahan menyempit buatan (batu, beton, batu, dan lain-lain) atau penghalang air, memanjang di atas permukaan air dan keluar menuju badan air; biasanya tegak lurus garis pantai dan ditempatkan dalam berpasangan, sejajar satu sama lain; pada jarak tertentu dari pantai, jetty sering berubah untuk membentuk pintu masuk sempit untuk perahu untuk memasuki wilayah mereka dilindungi; pada umumnya digunakan untuk mengubah arus pesisir alami, melindungi pintu masuk inlet dari penyumbatan dengan kelebihan sedimen, atau untuk melindungi pelabuhan atau daerah pantai dari gelombang

yang diciptakan oleh kapal, angin, atau arus air

joint venture (usaha gabungan)^{kb}_{E,P} sebuah koalisi dua atau lebih orang atau perusahaan bekerja sama untuk suatu proyek

Kk

kadaster^{kb_p} badan (pemerintah) pencatat tanah milik yang menentukan letak rumah, luas tanah, serta ukuran batasnya untuk menentukan pajak dan sebagainya

kait^{kb}, **terkait**^{ks} bersangkutan paut (dengan); berhubungan (dengan); **keterkaitan**^{kb_{E,I,P}} (1) hal (perbuatan) terkait; (2) keadaan yang belum dapat mandiri, ketergantungan: *sektor ekonomi yang tumbuh pesat dan padat modal itu ternyata hanya memiliki keterkaitan yang kecil sekali dengan sektor tradisional dan sektor informal*; **keterkaitan wilayah**^{kb_{E,P}} (1) hubungan antarwilayah (dalam hal ini administratif) dalam aktivitas perekonomian (*input-output* bahan baku, proses pengolahan, tenaga kerja, pasar, dan sebagainya); (2) hubungan antarwilayah (dalam hal ini administratif) dalam bentuk regionalisasi dan spesialisasi pemanfaatan ruang (kawasan produksi primer, sekunder, tersier, permukiman, pemerintahan, dan sebagainya) yang membentuk jejaring dalam pertumbuhan wilayah secara luas

kampung^{kb_{I,P}} (1) kelompok rumah yang merupakan bagian kota (biasanya dihuni orang berpenghasilan rendah); (2) desa; dusun; (3) kesatuan administratif terkecil yang

menempati wilayah tertentu, terletak di bawah kecamatan; (4) terbelakang (belum modern); berkaitan dengan kebiasaan di kampung; kolot; ~ **deret**^{kb_{P,S}} program penataan kampung oleh pemerintah provinsi DKI Jakarta yang dipimpin Gubernur Joko Widodo dan Wakil Gubernur Basuki Tjahaja Purnama dengan memperbaiki rumah-rumah dipermukiman rumah menjadi sehat dan layak huni tanpa harus menggusur atau memindahkan warga ke rumah susun; ~ **tua**^{kb_{P,S}} permukiman penduduk di Kota Batam yang sudah ada sebelum nama daerah saat ini digunakan; **perkampungan**^{kb_P} (1) kelompok rumah yang merupakan kampung: *kumpulan gubuk yang tampak dari sini adalah perkampungan nelayan*; (2) tempat berkampung (berkumpul); (3) kelompok kampung; (4) sekelompok; sekumpulan; ~ **improvement program**^{kb_{P,1}} suatu program perbaikan kampung kota akibat urbanisasi yang tinggi dan mengakibatkan kekumuhan kota (Gbr. 18)

kantung^{kb} kantong kecil berupa tempat penyimpanan; ~ **produksi**^{kb_{E,P}} kawasan/wilayah dengan spesialisasi menghasilkan produk tertentu untuk dipasarkan, baik di dalam maupun luar kawasan/wilayahnya dan memiliki keunggulan komparatif dan biaya

produksi lebih rendah dalam menghasilkan produk tertentu tersebut dibandingkan dengan wilayah/kawasan sekitarnya: *Karawang merupakan kantong produksi otomotif, berbeda dengan Bandung yang merupakan kantong produksi jasa pariwisata*

kapasitas^{kb}_{E, I, L, P, S} (1) ruang yang tersedia; daya tampung, (2) daya serap; **~ air**^{kb}_{E, I, L} jumlah air dalam tanah yang tersedia untuk memenuhi kebutuhan; **~ fiskal**^{kb}_E gambaran kemampuan keuangan masing-masing daerah yang dicerminkan melalui penerimaan umum anggaran pendapatan dan belanja daerah (tidak termasuk dana alokasi khusus, dana darurat, dana pinjaman lama, dan penerimaan lain yang penggunaannya dibatasi untuk membiayai pengeluaran tertentu) untuk membiayai tugas

pemerintahan setelah dikurangi belanja pegawai dan dikaitkan dengan jumlah penduduk miskin; **~ sumber daya manusia**^{kb}_S kualitas usaha atau potensi kemampuan yang diberikan oleh seseorang dalam waktu tertentu untuk menghasilkan barang dan kemampuan terpadu dari daya pikir dan daya fisik yang dimiliki individu

kapitalis^{kb}_E kaum bermodal; orang yang bermodal besar; golongan atau orang yang sangat kaya; **kapitalisasi**^{kb}_E (1) menunjukkan jumlah *securities* yang beredar baik saham dan obligasi; (2) menunjukkan jumlah modal yang digunakan dalam perusahaan dan modal tersebut dalam bentuk modal saham, surplus dan utang jangka panjang; **kapitalisme**^{kb}_E sebuah sistem perekonomian yang memberikan



Gambar 18. Contoh Ilustrasi Kampung Tua Kota Batam

kebebasan secara penuh kepada setiap orang untuk melaksanakan perekonomian

karakter^{kb} sifat-sifat kejiwaan, akhlak atau budi pekerti yang membedakan seseorang dari yang lain; **karakteristik**^{kb}_{P,L} mempunyai sifat khas sesuai dengan perwatakan tertentu

kawasan^{kb}_P wilayah yang memiliki fungsi utama lindung atau budi daya; **~ andalan**^{kb}_{I,P} bagian dari kawasan budi daya, baik di ruang darat maupun ruang laut yang pengembangannya diarahkan untuk mendorong pertumbuhan ekonomi bagi kawasan tersebut dan kawasan di sekitarnya; **~ barat Indonesia**^{kb}_{I,P} wilayah Indonesia yang meliputi Pulau Sumatra, Jawa, dan Bali; **~ ekonomi khusus/KEK**^{kb}_{E,I,P} kawasan dengan batas tertentu dalam wilayah hukum Negara Kesatuan Republik Indonesia yang ditetapkan untuk menyelenggarakan fungsi perekonomian dan memperoleh fasilitas tertentu; **~ hutan**^{kb}_{L,P} wilayah tertentu yang ditunjuk dan/atau ditetapkan oleh pemerintah untuk dipertahankan keberadaannya sebagai hutan tetap; **~ hutan pelestarian alam**^{kb}_{L,P} hutan dengan ciri khas tertentu, yang mempunyai fungsi pokok perlindungan sistem penyangga kehidupan, pengawetan keanekaragaman jenis tumbuhan dan satwa, serta pemanfaatan secara lestari sumber daya alam hayati dan

ekosistemnya **~ hutan suaka alam**^{kb}_{L,P} hutan dengan ciri khas tertentu, yang mempunyai fungsi pokok sebagai kawasan pengawetan keanekaragaman tumbuhan dan satwa serta ekosistemnya, yang juga berfungsi sebagai wilayah sistem penyangga kehidupan; **~ metropolitan**^{kb}_{I,P} kawasan perkotaan yang terdiri atas sebuah kawasan perkotaan yang berdiri sendiri atau kawasan perkotaan inti dengan kawasan perkotaan di sekitarnya yang saling memiliki keterkaitan fungsional yang dihubungkan dengan sistem jaringan prasarana wilayah yang terintegrasi dengan jumlah penduduk secara keseluruhan sekurang-kurangnya 1.000.000; **~ keterpaduan**^{kb}_P merupakan suatu kawasan tempat pemusatan kegiatan pelayanan kepada masyarakat; **~ pecinan**^{kb}_P daerah pemukiman etnis Cina; **~ penyangga**^{kb}_P daerah tertentu yang menjadi penyangga daerah lain, misalnya untuk pelestarian lingkungan; **~ pengembangan ekonomi terpadu/KAPET**^{kb}_{E,I,P} wilayah geografis dengan batas-batas tertentu yang memenuhi persyaratan :a) memiliki potensi untuk cepat tumbuh; b) mempunyai sektor unggulan yang dapat menggerakkan pertumbuhan ekonomi di wilayah sekitarnya; dan/atau c) memiliki potensi pengembalian investasi yang besar; ; **~ perbatasan**^{kb}_{I,P} bagian dari wilayah negara yang terletak pada sisi dalam sepanjang

batas wilayah Indonesia dengan negara lain, dalam hal batas wilayah negara di darat, kawasan perbatasan berada di kecamatan; ~ **pertanian**^{kb_p} kawasan gabungan dari sentra-sentra pertanian yang terkait secara fungsional, baik dalam faktor sumber daya alam, sosial budaya maupun infrastruktur, sedemikian rupa sehingga memenuhi batasan luasan minimal skala efektivitas manajemen pembangunan wilayah; ~ **perdesaan**^{kb_{I,P}} wilayah yang mempunyai kegiatan utama pertanian, termasuk pengelolaan sumber daya alam dengan susunan fungsi kawasan sebagai tempat permukiman perdesaan, pelayanan jasa pemerintahan, pelayanan sosial, dan kegiatan ekonomi; ~ **perdesaan prioritas nasional**^{kb_{E,I,P}} wilayah pedesaan yang penanganannya didahulukan dibandingkan kawasan perdesaan lainnya pada kurun waktu tertentu dalam konteks nasional melalui program terintegrasi dari berbagai kementerian/lembaga terkait; ~ **perkotaan**^{kb_{E,I,P}} wilayah yang mempunyai kegiatan utama bukan pertanian dengan susunan fungsi kawasan sebagai tempat permukiman perkotaan, pemusatan dan distribusi pelayanan jasa pemerintahan, pelayanan sosial, dan kegiatan ekonomi; ~ **perkotaan/perdesaan strategis/KPS**^{kb_{E,I,P}} kawasan perkotaan/perdesaan yang memiliki fungsi/nilai strategis bagi perkembangan

wilayah yang lebih luas; ~ **permukiman khusus**^{kb_p} kawasan permukiman yang berada di kawasan perbatasan, pulau-pulau kecil terluar, rawan bencana, pascabencana, dan kawasan tertentu lainnya yang ditetapkan oleh peraturan perundang-undangan; ~ **prioritas**^{kb_{I,P}} Kawasan yang mendapat penanganan terlebih dahulu dibandingkan dengan kawasan lainnya berdasarkan nilai strategis kepentingannya (ekonomi, sosial, budaya, pertahanan keamanan, dan sebagainya); ~ **siap bangun**^{kb_{I,P}} sebidang tanah yang fisiknya telah dipersiapkan untuk pembangunan perumahan dan permukiman skala besar yang terbagi dalam satu lingkungan siap bangun atau lebih, yang pelaksanaannya dilakukan secara bertahap dengan lebih dahulu dilengkapi dengan jaringan primer dan sekunder prasarana lingkungan sesuai dengan rencana tata ruang kawasan yang ditetapkan oleh pemerintah kabupaten/kota dan memenuhi persyaratan pembakuan pelayanan prasarana dan sarana lingkungan, khusus untuk Daerah Khusus Ibukota Jakarta rencana tata ruang kawasannya ditetapkan oleh Pemerintah Daerah Khusus Ibukota Jakarta; ~ **strategis ekosistem**^{kb_{E,I,L}} kawasan yang memiliki fungsi utama untuk melindungi ekosistem dan melestarikan keanekaragaman hayati di dalamnya yang mana pengaruhnya tidak hanya

dirasakan di wilayah tersebut, tapi juga dirasakan di wilayah lainnya maupun global; ~ **strategis industri**^{kb}_{I,P} kawasan yang memiliki fungsi utama industri dan memiliki potensi untuk pengembangan industri di skala yang lebih luas dan memiliki pengaruh penting dalam industri di tingkat regional, nasional, maupun global; ~ **strategis pertanian**^{kb}_{I,P} kawasan yang memiliki fungsi utama pertanian dan memiliki peran strategis dalam mendorong ketahanan pangan nasional; ~ **strategis pariwisata nasional (KSPN)**^{kb}_{E,I,P} kawasan yang memiliki fungsi utama pariwisata atau memiliki potensi untuk pengembangan pariwisata nasional yang mempunyai pengaruh penting dalam satu atau lebih aspek, seperti pertumbuhan ekonomi, sosial dan budaya, pemberdayaan sumber daya alam, daya dukung lingkungan hidup, serta pertahanan dan keamanan; ~ **super blok**^{kb}_p kawasan bisnis yang megah; daerah usaha yang megah; ~ **timur Indonesia**^{kb}_{I,P} wilayah Indonesia yang meliputi Pulau Kalimantan, Sulawesi, Nusa Tenggara, Maluku dan Papua; ~ **transmigran**^{ks}_p kawasan budi daya yang memiliki fungsi sebagai permukiman dan tempat usaha masyarakat dalam satu sistem pengembangan berupa wilayah pengembangan transmigrasi atau lokasi permukiman transmigrasi; ~ **budi daya**^{kb} kawasan yang ditetapkan dengan fungsi utama untuk dibudidayakan atas dasar

kondisi dan potensi sumber daya alam, sumber daya manusia, dan sumber daya buatan; ~ **lindung**^{kb} kawasan yang ditetapkan dengan fungsi utama melindungi kelestarian lingkungan hidup yang mencakup sumber daya alam dan sumber daya buatan; ~ **tertentu**^{kb} kawasan yang ditetapkan secara nasional mempunyai nilai strategis yang penataan ruangnya diprioritaska

kaveling^{kb}_{I,L,P} bagian tanah yang sudah dipetak-petak dengan ukuran tertentu untuk bangunan atau tempat tinggal; ~ **tanah matang**^{kb}_{I,P} sebidang tanah yang telah dipersiapkan sesuai dengan persyaratan pembakuan dalam penggunaan, penguasaan, pemilikan tanah dan rencana tata ruang kawasan tempat tinggal atau lingkungan hunian untuk membangun bangunan

kebijakan^{kb} lihat *bijak*

kebutuhan^{kb} lihat *butuh*

kedaulatan^{kb} lihat *daulat*

kelola^{kk}_{E,I,P,L,S} (1) mengendalikan; menyelenggarakan (pemerintahan dan sebagainya); (2) mengurus (perusahaan, proyek, dan sebagainya); menjalankan; **terkelola**^{kk}_{E,I,L,S} dikendalikan (diselenggarakan, dijalankan, diurus) dengan baik (tentang perusahaan, pemerintahan, dan sebagainya); **pengelola**^{kb}_s orang yang mengelola;

pengelolaan^{kb_{E,I,P,L,S}} (1) proses, cara, perbuatan mengelola; (2) proses melakukan kegiatan tertentu dengan menggerakkan tenaga orang lain; (3) proses yang membantu merumuskan kebijaksanaan dan tujuan organisasi; (4) proses yang memberikan pengawasan pada semua hal yang terlibat dalam pelaksanaan kebijaksanaan dan pencapaian tujuan; **pengelolaan tanah**^{kb_p} perihal mengelola tanah dengan tujuan menanam tanaman yang dapat memberi keuntungan dan memelihara serta memperbaiki kesuburan tanah untuk jangka waktu panjang; **pengelolaan kelautan**^{kb_{L,P}} Penyelenggaraan kegiatan, penyediaan, perusahaan, dan pemanfaatan Sumber Daya Kelautan serta konservasi Laut; **pengelolaan pembangunan**^{kb_p} upaya penyelenggaraan pembangunan, mulai dari perencanaan, pelaksanaan hingga pengawasan pembangunan, dengan memberdayakan sumber daya yang ada secara efisien dan efektif; **pengelolaan pesisir terpadu/P2T**^{kk_p} proses yang dinamis yang berjalan secara terus-menerus, dalam membuat keputusan-keputusan tentang pemanfaatan, pembangunan, dan perlindungan wilayah dan sumber daya pesisir dan lautan

kelong^{kb} alat penangkap ikan tradisional yang dipasang di antara pesisir dan tengah laut yang dibuat seperti huruf "V" dari bambu dan jaring-jaring yang

pada bagian mengerucut (bagian sudut) dipasang keramba atau tempat penampungan ikan dan mendukung ekonomi kerakyatan di Pulau Bintan

kembang^{kb}, **pengembang**^{kb_p}

(1) orang yang mengembangkan; (2) perusahaan yang melakukan kegiatan pengadaan dan pengolahan bangunan dan/atau sarana dan prasarana dengan maksud dijual atau disewakan; (3) pengusaha yang mempersiapkan lahan dan sebagainya untuk perumahan (hunian dan sebagainya); **pengembangan**^{kb_p} proses, cara, perbuatan mengembangkan; **pengembangan kapasitas**^{kb_{I,S,P}} suatu proses untuk melakukan sesuatu, atau serangkaian gerakan, perubahan multilevel di dalam individu, kelompok-kelompok, organisasi-organisasi dan sistem-sistem dalam rangka untuk memperkuat kemampuan penyesuaian individu dan organisasi sehingga dapat tanggap terhadap perubahan lingkungan yang ada; **pengembangan lahan**^{kb_p} transformasi dari bentuk fisik, status hak, dan material serta nilai simbolik yang terkandung di dalam lahan dan bangunan dari satu keadaan pada keadaan lainnya, melalui usaha yang dilakukan oleh agen yang berkepentingan dan tujuan untuk mengalihkan dan memanfaatkan sumber daya, serta mengoperasikan peraturan

dengan menerapkan dan mengembangkan gagasan dan sistem nilainya; **pengembangan lokal**^{kb_p} suatu bentuk tertentu dari pengembangan wilayah, dimana faktor-faktor lokal, meliputi: semangat kewirausahaan lokal, perusahaan lokal, lembaga keuangan lokal menyusun dasardasar utama untuk pertumbuhan perekonomian wilayah dalam konteks *mixed market*; **pengembangan wilayah**^{kb_p} strategi memanfaatkan dan mengombinasikan faktor internal (kekuatan dan kelemahan) dan eksternal (peluang dan tantangan) yang ada sebagai potensi dan peluang yang dapat dimanfaatkan untuk meningkatkan produksi wilayah akan barang dan jasa yang merupakan fungsi dari kebutuhan, baik secara internal maupun eksternal wilayah

kendala^{kb} faktor atau keadaan yang membatasi, menghalangi, atau mencegah pencapaian sasaran; kekuatan yang memaksa pembatalan pelaksanaan; **terkendala**^{kb} terhalang; terhambat

kendali^{kb}, **pengendalian**^{kb} proses, cara, perbuatan mengendalikan; pengawasan atas kemajuan (tugas) dengan membandingkan hasil dan sasaran secara teratur serta menyesuaikan usaha (kegiatan) dengan hasil pengawasan; **pengendalian kualitas**

air^{kb_L} upaya pencegahan dan atau penanggulangan dan atau pemulihan dan atau pelestarian kualitas air pada badan air dan sumber-sumber air sehingga mempunyai kualitas yang sesuai dengan peruntukannya; **pengendalian pencemaran**^{kb_L} upaya pencegahan dan atau penanggulangan dan atau pemulihan kondisi air dan sumber air dari masuknya atau dimasukkannya mahluk hidup, zat, energi, dan/atau komponen lain oleh kegiatan manusia sehingga kualitasnya menurun sampai tingkat tertentu yang menyebabkan tidak dapat berfungsi sesuai dengan peruntukannya

kerabat^{kb_s} (1) yang dekat (pertalian keluarga); sedarah sedaging: *masih -- dengan engkau*; **berkerabat**^{kk_s} mempunyai hubungan keluarga; **kekerabatan**^{kb_s} (1) perihal berkerabat; (2) lingkungan berupa hubungan antara dua bahasa atau lebih yang diturunkan dari sumber yang sama; **~ perencanaan**^{kb_s} kedekatan dalam suatu proses perencanaan pembangunan

kerangka^{kb_p} garis besar rancangan; **~ acuan**^{kb_p} sistem dari prinsip dasar, konsep, atau nilai yang lazimnya merupakan ciri khas suatu kelompok atau kebudayaan

kering^{kb_L} tidak basah; tidak berair; tidak lembap; tidak ada airnya lagi; **kekeringan**^{kb_L} (1)

perihal, keadaan (bersifat) kering; *ratusan hektar tanaman padi mati kering*; (2) peristiwa alam berupa penyimpangan iklim yang sifatnya sewaktu-waktu yang terjadi apabila curah hujan berada di bawah normal; **kekeringan meteorologis**^{kb_L} kurangnya curah hujan dan didasarkan pada tingkat kekeringan relatif terhadap tingkat kekeringan normal atau rata – rata dan lamanya periode kering; **kekeringan hidrologis**^{kb_L} berkurangnya sumber-sumber air seperti sungai, air tanah, danau dan tempat-tempat cadangan air; **kekeringan pertanian**^{kb_L} dampak dari kekeringan meteorologi dan hidrologi terhadap produksi tanaman pangan dan ternak; **kekeringan sosial ekonomi**^{kb_L} ketersediaan dan permintaan akan barang dan jasa yang berkurang akibat adanya kekeringan meteorologis, hidrologis, dan pertanian

kerja^{kk_E} (1) kegiatan melakukan sesuatu; yang dilakukan (diperbuat); (2) cak bekerja; **~ bakti**^{kb_{E,I,P,S}} (1) kerja bergotong-royong tanpa upah (untuk kepentingan bersama); (2) cak kerja tanpa imbalan jasa; **~ borongan**^{kb_E} pekerjaan yang upahnya diperhitungkan untuk keseluruhan hasil pekerjaan tersebut; **~ kasar**^{kb_{E,S}} pekerjaan yang memerlukan tenaga fisik; **~ ladang**^{kb_{E,S}} berladang; bersawah; **~ lapangan**^{kb_{E,I,P,L}} penelitian keadaan pasar melalui cara pengamatan atau penanyaan

lewat wawancara, isian daftar kuesioner, dan sebagainya; **~ lembur**^{kb_E} pekerjaan tambahan yang dilakukan di luar jam kerja; **~ paksa**^{kb_{E,S}} pekerjaan yang harus dilakukan secara paksa (tanpa diberi upah); **~ rodi**^{kb_{E,S}} kerja paksa; **~ sama**^{kb_{E,I,P,L,S}} kegiatan atau usaha yang dilakukan oleh beberapa orang (lembaga, pemerintah, dan sebagainya) untuk mencapai tujuan bersama; **kerja sama pemerintah dan badan usaha (KPBU)**^{kb_{E,I,P,L}} kerja sama antara pemerintah dan Badan Usaha dalam Penyediaan Infrastruktur untuk kepentingan umum dengan mengacu pada spesifikasi yang telah ditetapkan sebelumnya oleh menteri/kepala lembaga/kepala daerah/badan usaha milik negara/badan usaha milik daerah, yang sebagian atau seluruhnya menggunakan sumber daya badan usaha dengan memperhatikan pembagian risiko di antara para pihak; **kerja sama pemerintah swasta**^{kb_{E,I,P,L}} kemitraan jangka panjang dan kontraktual antara instansi pemerintah dan swasta pada tahap pembiayaan, perancangan, implementasi, dan pengoperasian fasilitas dan pelayanan/jasa yang secara tradisional disediakan oleh sektor publik

keruk^{kb_{L,P}} bunyi seperti bunyi menggores, menggaruk, mengikis, dan sebagainya; **pengerukan**^{kb_{L,P}} pekerjaan mengubah bentuk dasar perairan untuk mencapai kedalaman dan

lebar yang dikehendaki atau untuk mengambil material dasar perairan yang dipergunakan untuk keperluan tertentu

ketidakteraturan bangunan ^{kb}_{L,P} kondisi bangunan gedung pada perumahan dan permukiman yang tidak memenuhi ketentuan tata bangunan dalam Rencana Detil Tata Ruang (RDTR), yang meliputi pengaturan bentuk, besaran, perletakan, dan tampilan bangunan pada suatu zona, dan/ atau tidak memenuhi ketentuan tata bangunan dan tata kualitas lingkungan dalam Rencana Tata Bangunan dan Lingkungan (RTBL), yang meliputi pengaturan blok lingkungan, kavling, bangunan, ketinggian dan elevasi lantai, konsep identitas lingkungan, konsep orientasi lingkungan, dan wajah jalan

kinerja ^{kb} sesuatu yang dicapai; prestasi yang diperlihatkan; kemampuan kerja

klasifikasi ^{kb} penyusunan bersistem dalam kelompok atau golongan menurut kaidah atau standar yang ditetapkan

klaster program ^{kb}_p program-program yang dikelompokkan berdasarkan kesamaan tujuan/target pencapaian/karakteristik yang dimiliki

klorofil ^{kb}_L zat penghijau tumbuhan (terutama pada daun) yang terpenting dalam proses fotosintesis; **~ di atas laut** ^{kb}_L

Phytoplankton atau fotosintesis plankton yang berada di laut

koefisien ^{kb} bagian yang berupa bilangan atau konstan; **~ gini** ^{kb}_E ukuran derajat ketimpangan distribusi kesejahteraan khususnya untuk distribusi pendapatan suatu negara yang diperoleh secara statistik menggunakan persentasi kumulatif penerima (*income receivers*) dengan persentasi kumulatif pendapatan (*income*): *koefisien gini Indonesia semaking meningkat dari tahun ke tahun*; **~ teknologi** ^{kb}_E rasio yang menjelaskan perbandingan jumlah *input* dari sektor I yang diperlukan untuk menghasilkan satu keluaran di sektor J pada tabel *input-output* ekonomi; **~ dasar bangunan/ KDB** ^{kb} (1) angka persentase perbandingan antara luas seluruh lantai dasar bangunan gedung dan luas lahan/tanah perpetakan/daerah perencanaan yang dikuasai sesuai rencana tata ruang dan rencana tata bangunan dan lingkungan; (2) aturan atau batasan maksimum dalam memperhitungkan luas bangunan yang tertutup atap dalam luasan lahan tertentu, agar mengalokasikan sebagian lahannya untuk area resapan air: *nilai KDB di Daerah E sebesar 70%, sehingga dengan luas lahan 400 m² dapat dibangun luas bangunan 280 m²*; **~ daerah hijau/KDH** ^{kb} angka persentase perbandingan antara luas seluruh ruang terbuka di luar bangunan gedung yang

diperuntukkan bagi pertamanan/ penghijauan dan luas tanah diperpetakan/daerah perencanaan yang dikuasai sesuai dengan rencana tata ruang dan rencana tata bangunan dan lingkungan; ~ **lantai bangunan/KLB**^{kb} (1) angka persentase perbandingan antara luas seluruh lantai bangunan gedung dan luas tanah diperpetakan/daerah perencanaan yang dikuasai sesuai rencana tata ruang dan rencana tata bangunan dan lingkungan; (2) perbandingan antara luas total bangunan mulai dari lantai dasar hingga lantai di atasnya dibandingkan dengan luas lahan yang berlaku jika daerah tersebut semakin padat maka semakin tinggi pula nilai KLB yang berlaku: *nilai KLB di Daerah A sebesar 2 dengan KDB 70%, sehingga dengan luas lahan 400 m² dapat dibangun luas bangunan dengan total 800 m² dengan luas lantai dasarnya 280 m²*; ~ **tapak basemen/KTB**^{kb} angka persentase perbandingan antara luas tapak basemen dan luas lahan/tanah diperpetakan/ daerah perencanaan yang dikuasai sesuai dengan rencana tata ruang dan rencana tata bangunan dan lingkungan

komoditas^{kb_E} (1) barang dagangan utama; benda niaga: *hasil bumi dan kerajinan setempat dapat dimanfaatkan sebagai komoditas ekspor*; (2) bahan mentah yang dapat digolongkan menurut mutunya sesuai dengan standar perdagangan internasional, misalnya gandum,

karet, kopi; ~ **wilayah**^{kb_E} barang dagangan utama; benda niaga: hasil bumi (bahan mentah); barang jadi; dan jasa yang dihasilkan oleh satu wilayah tertentu

komitmen^{kb_p} perjanjian (keterikatan) untuk melakukan sesuatu; kontrak

kompak^{ks_{I,P}} disusun (diatur) untuk memenuhi tempat yang relatif kecil

komparasi^{kb} perbandingan

kompetisi^{kb_e} persaingan; ~ **antarnegara**^{kb_e} usaha suatu negara untuk mengungguli negara lain dalam mencapai tujuan nasional; ~ **sosial**^{kb_e} persaingan atau perjuangan hidup di tengah-tengah masyarakat

kompleks^{kb_p} (1) himpunan kesatuan berbentuk kelompok: -- perumahan rakyat; (2) mengandung beberapa unsur yang pelik, rumit, sulit, dan saling berhubungan; ~ **industri**^{kb_p} kelompok bangunan atau daerah tempat kegiatan industri; ~ **perkantoran**^{kb_p} kelompok atau tempat lingkungan bangunan berbagai kantor; ~ **perumahan**^{kb_p} (1) kelompok atau lingkungan bangunan untuk tempat tinggal

komplementaritas^{kb_{E,I,P}} kondisi saling melengkapi satu sama lain

komplementer^{ks} bersifat saling mengisi; bersifat melengkapi

komprehensif^{ks_p} bersifat luas dan lengkap serta mampu menangkap (menerima) dengan baik isi mengenai wawasan yang luas

komunikasi^{kb_{E,L,I,P,S}} (1) pengiriman dan penerimaan pesan atau berita antara dua orang atau lebih sehingga pesan yang dimaksud dapat dipahami; hubungan; kontak; (2) perhubungan; ~ **dua arah**^{kb_{P,S}} komunikasi yang komunikasi dan komunikatornya dalam satu saat bergantian memberikan informasi; ~ **formal**^{kb_{P,S}} komunikasi yang memperhitungkan tingkat ketepatan, keringkasan, dan kecepatan komunikasi; ~ **massa**^{kb_{P,S}} penyebaran informasi yang dilakukan oleh suatu kelompok sosial tertentu kepada pendengar atau khalayak yang heterogen serta tersebar di mana-mana; ~ **sosial**^{kb_{P,S}} komunikasi antarkelompok sosial dalam masyarakat; **komunikatif**^{ks_S} (1) dalam keadaan saling dapat berhubungan (mudah dihubungi); (2) mudah dipahami (dimengerti): bahasanya sangat -- sehingga pesan yang disampaikan dapat diterima dengan baik

komunitas^{kb_{L,S,P}} (1) kumpulan orang yang memiliki kesamaan minat, komunitas dibentuk berdasarkan 4 (empat) faktor, yaitu a. keinginan untuk berbagi dan berkomunikasi antar anggota sesuai dengan kesamaan minat;

b. *basecamp* atau wilayah tempat berkumpul; c. berdasarkan kebiasaan dari antar anggota yang selalu hadir; dan d. adanya orang yang mengambil keputusan atau menentukan segala sesuatunya; (2) kelompok sosial yang mempunyai habitat lingkungan dan ketertarikan yang sama dalam ruang lingkup kepercayaan ataupun ruang lingkup lainnya

konektivitas^{kb_{E,I,P}} kondisi yang menyebabkan/memungkinkan dua atau lebih pusat pelayanan saling terhubung untuk mendorong pertumbuhan dan perkembangan wilayah; ~ **wilayah**^{kb_{E,I,P}} salah satu strategi untuk percepatan dan perluasan pembangunan, dengan (1) menghubungkan pusat-pusat pertumbuhan; (2) menghubungkan *hinterland* atau wilayah belakang dengan pusat-pusat pertumbuhan, dan (3) membangun infrastruktur dan pelayanan dasar di daerah terpencil untuk mendapatkan manfaat pembangunan dan mencapai pertumbuhan inklusif; ~ **fisik**^{kb_{E,I}} *hard infrastructure*, merujuk pada infrastruktur fisik yang mempermudah perdagangan dan perjalanan regional yang mencakup pelabuhan, jalan, bandar udara dan rel kereta api; ~ **insititusional**^{kb_{E,I}} keterhubungan berbagai persetujuan-persetujuan ataupun protokol internasional dan regional untuk memfasilitasi berbagai transaksi barang dan jasa internasional, dan juga perpindahan alami manusia

lintas batas; ~ **nasional**^{kb E,I} penyatuan empat elemen kebijakan nasional yaitu Sistem Logistik Nasional (Sislognas), Sistem Transportasi Nasional (Sistranas), Pengembangan wilayah (RPJMN/RTRWN) dan Teknologi Informasi dan Komunikasi (TIK/ICT); ~ **perseorangan**^{kb E,I,S} mengembangkan berbagai inisiatif untuk mendukung pendidikan dan mendukung pengembangan sumber daya manusia, mendorong wirausaha, mendukung pertukaran budaya dan mempromosikan turisme dan industri terkait

konsensus^{kb E,L,I,P,S} kesepakatan kata atau permufakatan bersama (mengenai pendapat, pendirian, dan sebagainya) yang dicapai melalui kebulatan suara

konsep^{kb E,L,I,P,S} pemeliharaan dan perlindungan sesuatu secara teratur untuk mencegah kerusakan dan kemusnahan dengan cara pelestarian; ~ **sumber daya alam**^{kb L} pengelolaan sumber daya alam (hayati) dengan pemanfaatannya secara bijaksana dan menjamin kesinambungan persediaan dengan tetap memelihara dan meningkatkan kualitas nilai dan keragamannya; ~ **tanah**^{kb L} ilmu tentang pengelolaan tanah untuk menyelamatkan tanah dari bahaya erosi

konsolidasi^{kb E,I,P} (hal dan sebagainya.) memperteguh atau

memperkuat (perhubungan, persatuan); ~ **tanah**^{kb I,P} kebijakan pertanahan mengenai penataan kembali penguasaan dan penggunaan tanah serta usaha pengadaan tanah untuk kepentingan pembangunan, untuk meningkatkan kualitas lingkungan dan pemeliharaan sumber daya alam dengan melibatkan partisipasi aktif masyarakat

konsultasi^{kb E,I,L,P,S} pertukaran pikiran untuk mendapatkan kesimpulan (nasihat, saran, dan sebagainya) yang sebaik-baiknya; ~ **regional**^{kb P} forum atau proses koordinasi dan sinkronisasi program tahunan sebagai salah satu tahapan penyiapan program yang diselenggarakan guna menyinergikan sumber daya pembangunan bidang pekerjaan umum dan perumahan rakyat yang dimiliki Kementerian Pekerjaan Umum dan Perumahan Rakyat dan pemerintah daerah; ~ **publik**^{kb P} suatu langkah penting bagi pelibatan masyarakat sipil secara efektif dalam berbagai persoalan-persoalan publik

konservasi^{kb L,P} pemeliharaan dan perlindungan sesuatu secara teratur untuk mencegah kerusakan dan kemusnahan dengan jalan mengawetkan; pengawetan; pelestarian; ~ **sumber daya alam**^{kb P,L} pengelolaan sumber daya alam (hayati) dengan pemanfaatannya secara bijaksana dan menjamin kesinambungan persediaan dengan tetap memelihara dan

meningkatkan kualitas nilai dan keragamannya; ~ **tanah**^{kb_{P,L}} ilmu tentang pengelolaan tanah untuk menyelamatkan tanah dari bahaya erosi”

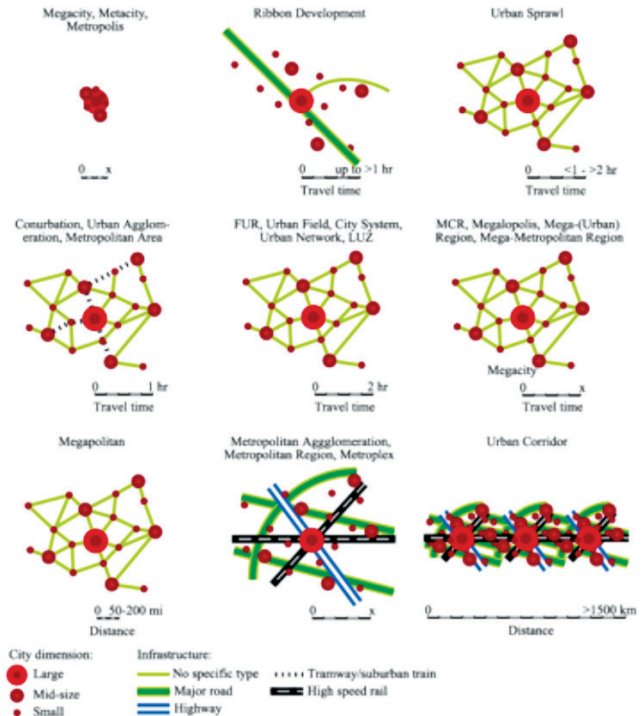
kontrak^{kb_{E,I,P}} (1) perjanjian (secara tertulis) antara dua pihak dalam perdagangan, sewa-menyewa; (2) persetujuan yang bersanksi hukum antara dua pihak atau lebih untuk melakukan atau tidak melakukan kegiatan; ~ **jasa (service contract)**^{kb_{I,P}} bentuk kerja sama pemerintah-swasta ketika pihak swasta tidak mendapatkan porsi manajemen tetapi hanya terbatas kepada penyediaan jasa pelayanan; ~ **kelola (management contract)**^{kb_{I,P}} bentuk kerja sama Pemerintah-Swasta dimana pihak swasta menjalankan fungsi pengelolaan dan penyediaan barang/jasa yang menggunakan aset infrastruktur dan/atau sarana yang telah dibangun oleh Pemerintah. Tidak ada pemindahan kepemilikan oleh swasta; ~ **konsesi (concession)**^{kb_{I,P}} bentuk kerja sama pemerintah-swasta yang mirip dengan BOT, tetapi Badan Usaha atau pihak swasta dapat menarik tarif langsung dari pelanggan sedangkan pada BOT merupakan sektor publik yang menarik retribusi; ~ **tahun jamak (multiyears contract)**^{kb_{I,P}} kontrak yang pelaksanaan pekerjaannya untuk masa lebih dari 1 (satu) tahun anggaran atas beban anggaran, yang dilakukan setelah mendapatkan persetujuan

konstruksi^{kb_{I,P}} (1) susunan (model, tata letak) suatu bangunan (jembatan, rumah, dan sebagainya): rumah itu kukuh karena konstruksinya beton bertulang; (2) linguistik: susunan dan hubungan kata dalam kalimat atau kelompok kata: makna suatu kata ditentukan oleh konstruksi dalam kalimat atau kelompok kata; **rekonstruksi**^{kb_P} perumusan kebijakan dan usaha serta langkah-langkah nyata yang terencana baik, konsisten dan berkelanjutan untuk membangun kembali secara permanen semua prasarana, sarana dan sistem kelembagaan, baik di tingkat pemerintah maupun masyarakat, dengan sasaran utama tumbuh berkembangnya kegiatan perekonomian, sosial dan budaya, tegaknya hukum dan ketertiban, dan bangkitnya peran dan partisipasi masyarakat sipil dalam segala aspek kehidupan bermasyarakat

kontrol^{kb} bentuk pengawasan, pemeriksaan, atau pengendalian; **terkontrol**^{kk} dapat diawasi (dikontrol)

konurbasi^{kk_P} (1) kawasan luas yang terdiri atas beberapa kota/kota kecil yang cenderung menyatu satu sama lain melalui jaringan transportasi; (2) suatu kawasan tempat bergabungnya beberapa kota (*Gbr. 19*)

konvensi^{kb_{I,L,P}} (1) permufakatan atau kesepakatan (terutama mengenai adat, tradisi, dan



Gambar 19. Contoh Ilustrasi Konurbasi

sebagainya): berdasarkan -- , sudah sewajarnya pria melindungi wanita; (2) perjanjian antarnegara, para penguasa pemerintahan, dan sebagainya: -- Hukum Laut telah disetujui oleh negara sedang berkembang; (3) konferensi tokoh masyarakat atau partai politik dengan tujuan

khusus (memilih calon untuk pemilihan anggota DPR dan sebagainya)

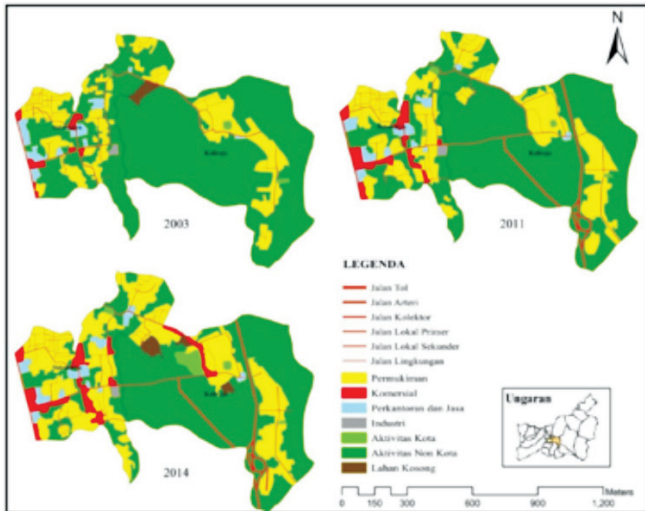
konversi $k^b_{L,P}$ perubahan dari satu sistem pengetahuan ke sistem yang lain, atau perubahan dari satu bentuk (rupa, dan sebagainya) ke bentuk (rupa,

dan sebagainya) yang lain; ~ **tanaman**^{kb}_{P,L} penggantian tanaman yang sudah ada dengan tanaman lain; ~ **guna lahan**^{kb}_{P,L} perubahan fungsi lahan tertentu kepada fungsi lahan yang lain (*Gbr. 20 & 21*)

koordinasi^{kb}_{E,L,I,PS} perihal mengatur suatu organisasi atau kegiatan sehingga peraturan dan tindakan yang akan dilaksanakan tidak saling bertentangan atau simpang siur; ~ **regional**^{kb} (1) perihal mengatur suatu organisasi atau kegiatan sehingga peraturan dan tindakan yang akan dilaksanakan tidak saling bertentangan atau simpang siur; (2) lingkungan:

penggabungan satuan gramatikal yang sederajat dengan konjungsi koordinatif

koridor^{kb} jalur yang menghubungkan pusat-pusat ekonomi; ~ **maritim**^{kb}_{E,I,P} jalur/rute yang didesain/dirancang khusus untuk kebutuhan terkait dengan aktivitas kelautan, khususnya perdagangan dalam konteks negara kepulauan NKRI; ~ **ekosistem** sebagai kawasan koridor bagi jenis satwa atau biota laut yang dilindungi; wilayah yang merupakan bagian dari kawasan lindung dan/atau kawasan budi daya yang berfungsi sebagai alur migrasi satwa atau biota laut,

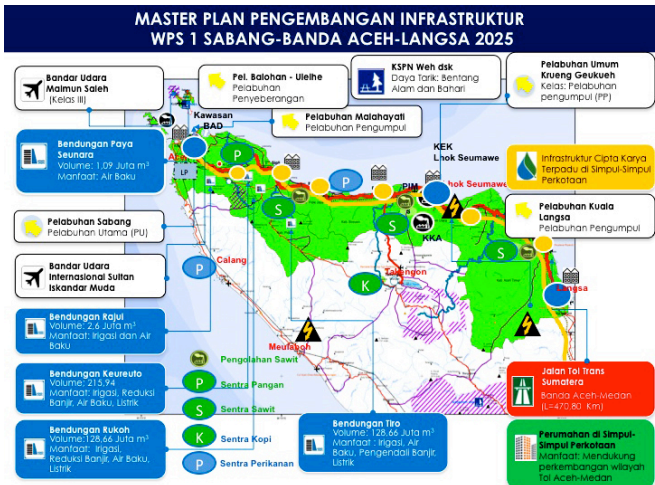


Gambar 20. Contoh Ilustrasi Konversi Guna Lahan

yang menghubungkan antar kawasan konservasi

kota^{kb_p} daerah pemusatan penduduk dengan kepadatan tinggi serta fasilitas modern dan sebagian besar penduduknya bekerja diluar pertanian, cenderung berpola hubungan rasional, ekonomi, dan individualistis; **~ administratif**^{kb_{E,I,P}} (1) kota yang berfungsi sebagai pusat pemerintahan wilayah atau daerah tertentu; (2) wilayah yang dikepalai seorang walikota, yang bertanggung jawab kepada kepala wilayah kabupaten yang bersangkutan, dan tidak memiliki DPRD sendiri; **~ atas**

laut^{kb_{E,I,P}} Daerah terbangun yang dibangun diatas permukaan air laut; **~ baru**^{kb_{E,I,P}} kota yang dirancang dan direncanakan untuk bisa "mandiri" dengan ukuran luas yang relatif kecil dalam komunitas yang seimbang; **~ baru publik**^{kb_{E,I,P}} kawasan permukiman dan pusat kegiatan perkotaan terpadu yang diprakarsai oleh pemerintah untuk kepentingan masyarakat luas; **~ besar**^{kb_{E,I,P}} kawasan perkotaan dengan jumlah penduduk lebih dari 500 ribu jiwa; **~ cerdas**^{kb_{E,I,P}} lihat *smart city*; **~ industri**^{kb_{I,P}} kota yang merupakan tempat konsentrasi industri penduduk yang sebagian besar terlibat



Gambar 21. Contoh Ilustrasi Konversi Guna Lahan

dalam kegiatan itu; ~ **inti**^{kb}_{E,I,P} merupakan kota utama dalam struktur jaringan antarkota (misalnya antara kota besar dan kota satelit) hingga menjadi tujuan pergerakan para komuter untuk melakukan aktivitasnya; ~ **kecil**^{kb}_{E,I,P} kawasan perkotaan dengan ukuran jumlah penduduk antara 50 ribu s/d 100 ribu jiwa; ~ **kompak (compact city)**^{kb}_{I,P} kota dengan peningkatan kepadatan penduduk permukiman dan kawasan terbangun, intensifikasi aktivitas ekonomi, sosial, dan budaya perkotaan, ukuran, struktur dan bentuk kota yang dimanipulasi dalam rangka mencapai manfaat keberlanjutan lingkungan, sosial, dan global, yang diperoleh dari pemusatan fungsi-fungsi perkotaan: *kota kompak digagas tidak sekadar untuk menghemat konsumsi energi, tetapi juga diyakini lebih menjamin keberlangsungan generasi yang akan datang*; ~ **kosmopolitan**^{kb}_{I,P} kota besar yang mempunyai sifat internasional dengan banyaknya lembaga yang mewakili lembaga negara lain dan banyaknya penduduk yang merasa dirinya mewakili kebudayaan dan pemikiran internasional; ~ **megapolitan**^{kb}_{E,I,P} kawasan yang terbentuk dari 2 (dua) atau lebih kawasan metropolitan yang memiliki hubungan fungsional dan membentuk sebuah sistem; ~ **metropolitan**^{kb}_{E,I,P} kawasan perkotaan yang terdiri atas sebuah kawasan perkotaan yang berdiri sendiri

atau kawasan perkotaan inti dengan kawasan perkotaan di sekitarnya yang saling memiliki keterkaitan fungsional yang saling dihubungkan dengan sistem jaringan prasarana wilayah yang terintegrasi dengan jumlah penduduk secara keseluruhan paling sedikit 1 (satu) juta jiwa; ~ **pesisir (coastal cities)**^{kb}_{E,I,P} fenomena *urban sprawl* yang secara spasial dikembangkan mengikuti arah linear pantai yang memberikan fenomena ini memberikan efek langsung dari perbaikan sistem transportasi, peningkatan standar hidup dan pentingnya kegiatan wisata, tetapi telah menyebabkan efek negatif pada keanekaragaman hayati pesisir, peningkatan produksi limbah dan polusi, dan eksploitasi sumber daya alam; ~ **praja**^{kb}_{I,P} daerah dan pemerintahan kota yang setingkat dengan kabupaten; ~ **satelit mandiri**^{kb}_{E,I,P} kota kecil di tepian kota besar/utama dimana sebagian besar penduduknya memiliki dominasi aktivitas di kota besar/utama tersebut dan dikembangkan sebagian besar oleh pihak swasta seperti Depok, Tangerang, Bekasi yang terkait dengan Jakarta: *Kecamatan Maja di Kabupaten Lebak akan direncanakan sebagai lokasi kota satelit mandiri sebagai pendukung Jakarta* ~ **sedang**^{kb}_{E,I,P} kawasan perkotaan dengan ukuran jumlah penduduk antara 100 ribu s/d 500 ribu jiwa; ~ **terpadu mandiri**^{kb}_{I,P} kawasan transmigrasi yang pembangunan

dan pengembangannya dirancang menjadi pusat pertumbuhan yang mempunyai fungsi perkotaan melalui pengelolaan sumber daya alam yang berkelanjutan. Pencantuman kata "kota" dalam pengertian tersebut dimaksudkan untuk menyatukan visi tentang kawasan transmigrasi yang akan dibangun dan dikembangkan memenuhi fungsi fungsi perkotaan sehingga program transmigrasi ke depan diharapkan secara psikologis mempunyai dampak positif untuk menarik minat kaum muda bertransmigrasi, sekaligus mengurangi terjadinya perpindahan penduduk yang tidak terarah ke kota-kota besar serta sebagai kota penyangga dalam konteks pembangunan perwilayahan: *kota terpadu mandiri direncanakan akan dibangun pada 48 lokasi di Indonesia*; **perkotaan**^{kb}_{E, L, I, P} (1) daerah (kawasan) kota; (2) kelompok pemukiman yang terdiri atas tempat tinggal dan tempat kerja pertanian

kualitas^{kb}_{E, L, I, P, S} (1) tingkat baik buruknya sesuatu; (2) derajat atau taraf; mutu: sangat dibutuhkan tenaga-tenaga terampil yang tinggi – nya; ~ **pribadi**^{kb}_p yang baik bentuk tingkah laku yang baik seseorang sebagai warga masyarakat atau warga negara yang dapat dijadikan teladan dalam hidup bermasyarakat dan bernegara; ~ **tanah**^{kb}_p hubungan (interaksi) antara sifat tanah dan keadaan sekitarnya; ~ **hidup**^{kb}_{e, l, s}

persepsi individu mengenai posisi mereka dalam kehidupan dilihat dari konteks budaya dan sistem nilai mereka tinggal serta hubungannya dengan tujuan, harapan, standar, dan hal-hal lain yang menjadi perhatian individu tersebut **kutub**^{kb} ujung poros atau sumbu bumi; ~ **pertumbuhan**^{kb}_{E, P} kawasan/ area awal yang menjadi stimulus pertumbuhan bagi wilayah yang lebih luas dengan ide awal berangkat dari teori ekonomi yang menyatakan bahwa pertumbuhan tidak terjadi secara serempak pada seluruh wilayah, tetapi didorong oleh beberapa kawasan yang tumbuh lebih cepat dibanding wilayah sekitarnya; diawali dari adanya kekuatan industrial/sektoral pada kawasan tersebut, aglomerasi sektor ekonomi dan keterkaitan dengan wilayah sekitarnya

labuh^{kb}, **pelabuhan**^{kb_{I,P}} tempat yang terdiri atas daratan dan perairan di sekitarnya dengan batas - batas tertentu sebagai tempat kegiatan pemerintahan dan kegiatan ekonomi yang dipergunakan sebagai tempat kapal bersandar, berlabuh, naik turun penumpang dan/ atau bongkar muat barang yang dilengkapi dengan fasilitas keselamatan pelayaran dan kegiatan penunjang pelabuhan serta sebagai tempat perpindahan intra- dan antarmoda transportasi; **pelabuhan bebas**^{kb_{I,P}} pelabuhan yang aktivitas perekonomiannya bebas pajak, di Indonesia lokasinya berada di Kota Batam; **pelabuhan pengumpul**^{kb_{I,P}} pelabuhan yang fungsi pokoknya melayani kegiatan angkutan laut dalam negeri, alih muat angkutan laut dalam negeri dalam jumlah menengah, dan sebagai tempat asal tujuan penumpang dan/atau barang, serta angkutan penyeberangan dengan jangkauan pelayanan antarprovinsi; **pelabuhan pengumpan**^{kb_{I,P}} pelabuhan yang fungsi pokoknya melayani kegiatan angkutan laut dalam negeri, alih muat angkutan laut dalam negeri dalam jumlah terbatas, merupakan pengumpan bagi pelabuhan utama dan pelabuhan pengumpul, dan sebagai tempat asal tujuan penumpang dan/atau barang,

serta angkutan penyeberangan dengan jangkauan pelayanan dalam provinsi; **pelabuhan perikanan**^{kb_{I,P}} tempat yang terdiri atas daratan dan perairan di sekitarnya dengan batas-batas tertentu sebagai tempat kegiatan pemerintah dan kegiatan sistem bisnis perikanan yang digunakan sebagai tempat kapal perikanan bersandar, berlabuh dan/atau bongkar-muat ikan yang dilengkapi dengan fasilitas keselamatan pelayaran dan kegiatan penunjang pelabuhan serta sebagai tempat perpindahan intra- dan antarmoda transportasi; **pelabuhan perikanan samudera**^{kb_{I,P}} pelabuhan perikanan kelas a, yang skala layanannya sekurang-kurangnya mencakup kegiatan usaha perikanan di wilayah laut teritorial, zona ekonomi eksklusif Indonesia dan wilayah perairan internasional; **pelabuhan perikanan nusantara**^{kb_{I,P}} pelabuhan perikanan kelas b yang skala layanannya sekurang-kurangnya mencakup kegiatan usaha perikanan di wilayah laut teritorial dan wilayah zona ekonomi eksklusif Indonesia; **pelabuhan perikanan pantai**^{kb_{I,P}} pelabuhan perikanan kelas c yang skala layanannya sekurang-kurangnya mencakup kegiatan usaha perikanan di wilayah perairan pedalaman, perairan kepulauan, laut teritorial, dan zona ekonomi

eksklusif Indonesia; **pelabuhan samudera**^{kb}_{I,P} pelabuhan kelas a, yang skala layanannya sekurang-kurangnya mencakup wilayah laut teritorial, zona ekonomi eksklusif Indonesia dan wilayah perairan internasional; **pelabuhan utama**^{kb}_{I,P} pelabuhan yang fungsi pokoknya melayani kegiatan angkutan laut dalam negeri dan internasional, alih muat angkutan laut dalam negeri dan internasional dalam jumlah besar, dan sebagai tempat asal tujuan penumpang dan/atau barang, serta angkutan penyeberangan dengan jangkauan pelayanan antarprovinsi

laksana^{kb}, **pelaksana**^{kb}_P orang (panitia, organisasi, dan sebagainya) yang mengerjakan atau melaksanakan (rancangan dan sebagainya); **pelaksanaan**^{kb}_P proses, cara, perbuatan melaksanakan (rancangan, keputusan, dan sebagainya)

lahan^{kb}_{L,P} tanah terbuka; tanah garapan: *lahan itu disediakan untuk permukiman transmigran*; ~ **basah**^{kb}_{L,P} lahan gambut, atau air, baik yang alami maupun yang buatan, bersifat tetap atau sementara dengan air ladung atau mengalir, bersifat tawar, payau, atau asin, termasuk daerah air marin yang dalamnya pada waktu surut tidak lebih dari 6 (enam) meter; ~ **garapan**^{kb}_{L,P} lahan pertanian yang dapat digarap; ~ **kritis**^{kb}_{L,P} lahan yang tidak

mampu lagi berperan sebagai unsur produksi pertanian, baik sebagai media pengatur tata air maupun sebagai pelindungan alam lingkungan; ~ **tidur**^{kb}_{L,P} tanah terbuka yang tidak digunakan oleh pemiliknya secara ekonomis

lalu lintas^{kb}_{I,P} perhubungan antara sebuah tempat dengan tempat yang lain (dengan jalan pelayaran, kereta api, dan sebagainya): *lalu lintas di Kalimantan banyak dilakukan melalui sungai*

land subsidence (penurunan tanah)^{kk}_{L,P} timbul akibat pengambilan air tanah yang berlebihan pada lapisan pembawa air yang tertekan; penurunan muka tanah yang disebabkan oleh beberapa faktor penyebab seperti proses-proses geologi, pengambilan bahan cair dari dalam tanah yaitu air tanah atau minyak bumi, adanya beban-beban berat di atasnya seperti struktur bangunan sehingga lapisan-lapisan tanah di bawahnya mengalami konsolidasi, pengambilan bahan padat dari tanah (aktivitas penambangan)

landas^{kb}_P alas, tumpuan; ~ **benua**^{kb}_L bagian dasar laut yang paling tepi; relief dasar laut yang menurun perlahan-lahan mulai dari pantai ke arah tengah lautan sampai ke pinggir, tempat dasar laut tiba-tiba menurun; paparan benua; ~ **kontinen**^{kb}_L landas benua; paparan benua

langkah^{ks_{E,L}} jarang didapat; jarang ditemukan; jarang terjadi; **kelangkaan**^{kb_E} (1) kondisi saat kita tidak mempunyai cukup sumber daya untuk memuaskan semua kebutuhan kita. Dengan singkat kata kelangkaan terjadi karena jumlah kebutuhan lebih banyak dari jumlah barang dan jasa yang tersedia; (2) *supply* yang sangat sedikit; kondisi langka

lanskap^{kb_{P,L}} (1) penataan di luar gedung (untuk mengatur pemandangan alam); (2) jumlah total aspek setiap daerah, baik pedesaan maupun kota; ~ **alam**^{kb_{P,L}} lanskap yang belum pernah dijajah oleh manusia; ~ **kultur**^{kb_{P,L}} lanskap yang telah dipengaruhi oleh manusia

lapor^{kk}, **melapor**^{kk} memberi tahu; mengadu; **melaporkan**^{kk} memberitahukan; **laporan**^{kb} segala sesuatu yang dilaporkan; berita; **laporan administrasi**^{kb_{E,L,I,P,S}} pemberian bahan atau keterangan secara objektif dan berdasarkan kenyataan di bidang personel, material, keuangan, dan tata kantor; **laporan akhir**^{kb_{E,L,I,P,S}} tahun keterangan tertulis secara berkala yang diajukan oleh pegawai atau satuan organisasi kepada pimpinannya mengenai pelaksanaan tugas atau kemajuan pekerjaan dalam tahun tertentu; ~ berkala laporan rutin yang diberikan secara berkala; **laporan cuaca**^{kb_L} yang memuat hasil pengamatan meteorologi;

laporan keuangan^{kb_E} laporan mengenai data keuangan yang berasal dari pembukuan; **laporan khusus**^{kb_{E,L,I,P,S}} laporan yang dibuat karena diminta atasan atau karena keperluan mendadak yang berhubungan dengan kejadian yang luar biasa atau khusus; **laporan penelitian**^{kb_{E,L,I,P,S}} laporan berdasarkan penelitian ilmiah terhadap suatu gejala; **laporan polisi**^{kb} catatan kejadian atau peristiwa yang terdapat di kantor polisi yang dapat digunakan oleh pewarta polisi untuk diberitakan; **laporan statistik**^{kb_{E,L,I,P,S}} pemberitahuan berupa data tentang fakta dalam bentuk angka, dilengkapi dengan waktu, analisis, evaluasi, tafsiran, dan sebagainya; **laporan tahunan**^{kb_{E,L,I,P,S}} laporan yang setiap tahun dibuat dan diberikan kepada anggota (para pemegang saham) oleh perusahaan

laut^{kb_{E,I,P,L}} kumpulan air asin (dalam jumlah yang banyak dan luas) yang menggenangi dan membagi daratan atas benua atau pulau; **kelautan**^{kb_{E,I,P}} hal yang berhubungan dengan laut dan/atau kegiatan di wilayah laut yang meliputi dasar laut dan tanah di bawahnya, kolom air dan permukaan laut, termasuk wilayah pesisir dan pulau-pulau kecil

layak^{ks_{E,I}} (1) wajar; pantas; patut; (2) mulia; terhormat; ~ **huni**^{ks_{E,S}} pantas untuk dihuni atau ditempati: *pemerintah sedang giat membangun*

rumah sederhana yang layak huni; ~ **program**^{kb_{E,P}} sebuah kegiatan yang mempelajari secara mendalam tentang suatu program yang akan maupun telah dijalankan dalam rangka menentukan layak tidaknya program tersebut dijalankan atau dilanjutkan; **kelayakan**^{kb_{E,S}} (1) perihal layak (patut, pantas); kepatasan; kepatutan; (2) perihal yang dapat (pantas, patut) dikerjakan

layan^{kk}, *melayanikk* (1) membantu menyiapkan (mengurus) apa-apa yang diperlukan seseorang; (2) menerima (menyambut) ajakan (tantangan, serangan, dan sebagainya); (3) mengendalikan; melaksanakan penggunaannya (senjata, mesin, dan sebagainya); **pelayanan dasar**^{kb_P} pelayanan publik untuk memenuhi kebutuhan dasar warga negara; **standar pelayanan minimal**^{kb_{I,P,L}} (1) ketentuan tentang jenis dan mutu pelayanan dasar yang merupakan urusan wajib daerah yang berhak diperoleh setiap warga secara minimal; (2) tolok ukur kinerja dalam menentukan capaian jenis dan mutu pelayanan dasar yang merupakan urusan wajib daerah

lebar^{ks} (1) lapang; tidak sempit; (2) lintang suatu bidang; **pelebaran**^{kb_P} proses, cara, perbuatan melebarkan; **pelebaran jalan**^{kb_{I,P}} proses peningkatan lebar jaringan jalan dalam rangka meningkatkan kinerja jalan

Lem b a g a^{kb_P} (1) badan (organisasi) yang tujuannya melakukan suatu penyelidikan keilmuan atau melakukan suatu usaha; (2) pola perilaku manusia yang mapan, terdiri atas interaksi sosial berstruktur dalam suatu kerangka nilai yang relevan; ~ **administrasi negara**^{kb_P} lembaga pemerintah nonkementerian yang bertugas membina ketertiban administrasi Negara; ~ **daerah**^{kb_P} lembaga resmi yang dibentuk oleh pemerintah daerah sebagai tempat mengundang peraturan daerah; ~ **kemasyarakatan**^{kb_{E,P}} lembaga yang dibentuk oleh masyarakat sesuai dengan kebutuhan dan merupakan mitra pemerintah desa dalam memberdayakan masyarakat; ~ **keuangan**^{kb_E} badan di bidang keuangan yang bertugas menarik uang dan menyalurkannya kepada masyarakat; ~ **pemasyarakatan**^{kb_{P,S}} tempat orang-orang menjalani hukuman pidana; penjara; ~ **pembiayaan pembangunan**^{kb_E} lembaga keuangan yang usaha utamanya memberikan kredit jangka menengah dan jangka panjang serta penyertaan modal di dalam perusahaan; ~ **pemerintah**^{kb_{E,L,I,P,S}} badan pemerintahan dalam lingkungan eksekutif; ~ **swadaya masyarakat**^{kb_{P,S}} organisasi yang bertujuan memperjuangkan kepentingan masyarakat; **kelembagaan**^{kb_{E,L,I,P,S}} aturan dan rambu-rambu sebagai

panduan yang dipakai oleh para anggota suatu kelompok masyarakat untuk mengatur hubungan yang saling mengikat atau saling tergantung satu sama lain

liberal^{ks_{E,S}} (1) bersifat bebas; (2) berpandangan bebas (luas dan terbuka); **liberalisasi**^{kb_{E,S}} proses (usaha dan sebagainya) untuk menerapkan paham liberal dalam kehidupan (tata negara dan ekonomi)

light rail transit/LRT^{kb_{I,P}} sistem jalur kereta listrik metropolitan yang dikarakteristikkan atas kemampuannya menjalankan gerbong atau kereta pendek satu per satu sepanjang jalur-jalur khusus eksklusif pada lahan bertingkat, struktur menggantung, subway, atau biasanya di jalan, serta menaikkan dan menurunkan penumpang pada lintasan atau tempat parkir mobil

limbah^{kb_{I,L}} (1) sisa proses produksi; (2) bahan yang tidak mempunyai nilai atau tidak berharga untuk maksud biasa atau utama dalam pembuatan atau pemakaian; ~ **cair**^{kb_L} air yang membawa sampah (limbah) dari rumah, bisnis, dan industri; ~ **industri**^{kb_L} limbah yang berasal dari buangan kegiatan industri; ~ **padat**^{kb_L} bahan yang tidak berguna, tidak diinginkan atau dibuang dengan kandungan cairan yang tidak cukup untuk bebas mengalir; ~

rumah tangga^{kb_L} limbah yang berasal dari buangan kegiatan rumah tangga dan kegiatan sanitasi manusia yang rutin pelimbanan tempat rendah atau lubang yang sengaja digali untuk tempat membuang air kotor dan sebagainya

limit^{kb} batas; tapal batas; **limitasi fisik**^{kb_L} pembatasan pengembangan karena keterbatasan fisik kawasan

lindung, melindungi^{kk} (1) menjaga; merawat; memelihara; (2) menyelamatkan (memberi pertolongan dan sebagainya) supaya terhindar dari mara bahaya; **pelindungan lingkungan laut**^{kb_{L,P}} upaya sistematis dan terpadu yang dilakukan untuk melestarikan sumber daya kelautan dan mencegah terjadinya pencemaran dan/atau kerusakan lingkungan di laut yang meliputi konservasi laut, pengendalian pencemaran laut, penanggulangan bencana kelautan, pencegahan dan penanggulangan pencemaran, serta kerusakan dan bencana

lingkungan^{kb_{P,L}} bagian wilayah dalam kelurahan yang merupakan lingkungan kerja pelaksanaan pemerintahan desa; ~ **alam**^{kb_{P,L}} keadaan (kondisi, kekuatan) sekitar yang mempengaruhi perkembangan dan tingkat laku organisme; ~ **hidup**^{kb_{P,L}} kesatuan ruang dengan semua benda, daya, keadaan, dan makhluk hidup, termasuk

manusia dan perilakunya yang memengaruhi perikehidupan dan kesejahteraan manusia serta makhluk hidup; ~ **hunian yang berimbang**^{kb_{L,P}} wujud kawasan dan lingkungan perumahan dan permukiman (dalam Kasiba) yang pembangunan perumahan dan permukimannya meliputi rumah sederhana, rumah menengah, dan rumah mewah dengan perbandingan tertentu sehingga dapat menampung secara serasi berbagai kelompok masyarakat dengan perbandingan rumah sederhana, berbanding jumlah rumah menengah, dan jumlah rumah mewah, sebesar 6 (enam) atau lebih, berbanding 3 (tiga) atau lebih, berbanding 1 (satu); ~ **siap bangun**^{kb_{I,P}} sebidang tanah yang merupakan bagian dari kawasan siap bangun yang telah dipersiapkan dan dilengkapi dengan prasarana lingkungan dan selain itu juga sesuai dengan persyaratan pembakuan tata lingkungan tempat tinggal atau lingkungan hunian dan pelayanan lingkungan untuk membangun kaveling tanah matang; ~ **sosial**^{kb_{L,S}} wilayah yang merupakan tempat berlangsungnya macam-macam interaksi sosial antara berbagai kelompok beserta pranatanya dengan simbol dan nilai serta norma yang sudah mapan, serta terkait dengan lingkungan alam dan lingkungan binaan atau buatan (tata ruang)

living landscape^{kb_{L,P}} (1) upaya meningkatkan lanskap lebih luas atau membuat tempat yang lebih baik bagi satwa liar (2) konsep yang berfokus pada pengelolaan lahan skala ekosistem untuk memberikan manfaat pada manusia, satwa liar dan ekonomi. *Living landscape* memberikan perbaikan lingkungan, sosial dan ekonomi suatu daerah dengan membangun kembali lingkungan alam pada skala yang lebih besar dari sebelumnya; *living landscape* bertujuan untuk memerangi perubahan iklim, pertumbuhan penduduk, dan meningkatkan keanekaragaman hayati

logistik^{kb_{E,I,P}} (1) pengadaan, perawatan, distribusi, dan penyediaan (untuk mengganti perlengkapan, perbekalan, dan ketenagaan; (2) segi ilmu kemiliteran mengenai pengadaan, perawatan, dan transportasi peralatan, pembekalan, dan pasukan; (3) *Militer*: segala persiapan dan tindakan yang diperlukan untuk memperlengkapi pasukan dengan alat dan perbekalan agar dpt bertempur dalam kondisi yang paling baik dan menguntungkan; (4) penanganan seluk-beluk operasi militer

lokasi^{kb_P} (1) letak; (2) tempat; **relokasi**^{kb_P} upaya pemindahan sebagian atau seluruh aktivitas berikut sarana dan prasarana penunjang aktivitas dari satu tempat ke tempat lain guna mempertinggi faktor keamanan,

kelayakan, legalitas pemanfaatan dengan tetap memperhatikan keterkaitan antara yang dipindah dengan lingkungan alami dan binaan di tempat tujuan

Mm

macet^{kb_I} (1) tidak dapat berfungsi dengan baik; (2) terhenti; tidak lancar; **kemacetan**^{kb_I} hal (keadaan) macet

manajemen^{kb_{E, L, I, P, S}} (1) penggunaan sumber daya secara efektif untuk mencapai sasaran; (2) pimpinan yang bertanggung jawab atas jalannya perusahaan dan organisasi; **aset**^{kb_{E, I, P}} ilmu dan seni untuk memandu pengelolaan kekayaan yang mencakup proses merencanakan kebutuhan aset, mendapatkan, menginventarisasi, melakukan legal audit, menilai, mengoperasikan, memelihara, memperbarui atau menghapuskan hingga mengalihkan aset secara efektif dan efisien; **informasi**^{kb_{E, L, I, P, S}} kegiatan mengumpulkan data yang diperlukan para manajer dan pengambilan keputusan secara tepat dan cepat untuk menghindari kemelesetan waktu, salah investasi, dan terlewatnya kesempatan; **infrastruktur**^{kb} pengelolaan fasilitas fisik yang dikembangkan atau dibutuhkan publik untuk fungsi-fungsi pemerintahan dalam berbagai penyediaan kebutuhan untuk memenuhi kebutuhan manusia dalam lingkup sosial dan ekonomi; **konstruksi**^{kb_{I, P}} (1) suatu ilmu dan seni dalam merencanakan, mengorganisasi, memimpin dan mengendalikan sumber-sumber daya yang ada untuk tercapainya

tujuan-tujuan dalam kegiatan konstruksi; **konsultatif**^{kb_P} sistem manajemen yang menganut kebiasaan meminta pertimbangan kepada bawahan sebelum mengambil putusan; **krisis**^{kb_P} usaha mengatasi kegawatan dengan cara rasional, bersistem, dan berencana; **proyek**^{kb_{I, P}} telaah atau kumpulan pengetahuan tentang cara-cara memanajementi proyek; **risiko**^{kb_{I, P, L}} upaya untuk mengurangi dampak dari unsur ketidakpastian

manfaat^{kb}, **kemanfaatan**^{kb_{E, P}} kondisi yang diharapkan akan dicapai bila keluaran (*output*) dapat diselesaikan tepat waktu, tepat lokasi, dan tepat sasaran, serta berfungsi dengan optimal; **pemanfaatan**^{kb_P} proses, cara, perbuatan memanfaatkan; **pemanfaatan aset**^{kb_P} pendayagunaan aset yang tidak digunakan untuk penyelenggaraan tugas dan fungsi kementerian/lembaga dan/atau optimalisasi aset dengan tidak mengubah status kepemilikan; **pemanfaatan ruang**^{kb_P} Upaya untuk mewujudkan struktur ruang dan pola ruang sesuai dengan rencana tata ruang melalui penyusunan dan pelaksanaan program beserta pembiayaannya

mapalus^{kb_{L, S}} sistem atau pola kerja sama untuk kepentingan bersama yang tumbuh dan

berkembang dalam budaya Minahasa, khususnya di tanah Toar Lumimuut Provinsi Sulawesi Utara yang biasanya diadakan untuk membersihkan kebun oleh anggotanya secara bersama

marginal^{kb}_{E,S} (1) berhubungan dengan batas (tepi); tidak terlalu menguntungkan: *mereka sama-sama melakukan ekonomi marginal*; (2) berada di pinggir: *kalau dahulu kelompok itu dipandang marginal*, tetapi sejak pemerintah baru sudah amat menentukan; **marginalisasi**^{kb}_{E,S} usaha membatasi; pembatasan

maritim^{ks}_{I,L} berkenaan dengan kegiatan yang memanfaatkan sumber daya kelautan; berhubungan dengan pelayaran dan perdagangan di laut; **kemaritiman**^{kb}_{E,I,P} hal-hal yang menyangkut masalah maritim: sifat - kepulauan Indonesia

market driven^{ks}_E dipengaruhi/ berorientasi pada pengetahuan pasar dan kebutuhan konsumen/ pelanggan

mass rapid transit/MRT^{kb}_{I,P} layanan transportasi penumpang untuk memindahkan sejumlah besar orang dalam waktu yang bersamaan dengan jangkauan lokal yang beroperasi pada jalur khusus tetap atau jalur umum potensial yang terpisah dan digunakan secara eksklusif, sesuai dengan jadwal yang ditetapkan dengan rute atau line yang

didesain dengan pemberhentian tertentu

masterplan pembangunan infrastruktur^{kb}_{I,P} rencana induk pembangunan yang terpadu dari berbagai jenis infrastruktur bidang pekerjaan umum dan perumahan rakyat, yang telah diselenggarakan dengan perencanaan infrastruktur non-pekerjaan umum dan perumahan rakyat dalam rangka mewujudkan tujuan pengembangan WPS untuk kurun waktu 10 tahun: *masterplan pembangunan infrastruktur ditetapkan oleh Menteri Pekerjaan Umum dan Perumahan Rakyat*

masterplan percepatan dan perluasan pembangunan ekonomi Indonesia (MP3EI)^{kb}_{E,I,P} *masterplan* yang bertujuan mempercepat dan memperluas pembangunan Indonesia melalui pengembangan 8 (delapan) program utama yang terdiri atas 22 (dua puluh dua) kegiatan ekonomi utama dan menetapkan 6 koridor ekonomi sebagai pusat-pusat pertumbuhan yang diharapkan dapat mendorong perkembangan ekonomi di seluruh wilayah nusantara: *kawasan industri Sei Mangke dikembangkan untuk mendukung MP3EI*

masyarakat^{kb}_P sejumlah manusia dalam arti seluas-luasnya dan terikat oleh suatu kebudayaan yang mereka anggap sama: *'-terpelajar'*; *~ desa*^{kb}_{E,P,S} penduduk yang mempunyai mata

pencaharian utama dalam sektor bercocok tanam, perikanan, peternakan, atau gabungan dari kesemuanya itu, dan yang sistem budaya dan sistem sosialnya mendukung mata pencaharian itu; ~ **kota**^{kb}_{E,P,S} penduduk yang mempunyai mata pencaharian dalam sektor perdagangan dan industri, atau yang bekerja dalam sektor administrasi pemerintah; ~ **madani**^{kb}_{P,S} (1) masyarakat yang menjunjung tinggi nilai, norma, hukum yang ditopang oleh penguasaan iman, ilmu, dan teknologi yang berperadaban; (2) masyarakat yang tidak lagi bergantung kepada masyarakat lain dan dapat memberikan penghidupan untuk sesama; ~ **modern**^{kb}_{P,S} masyarakat yang perekonomiannya berdasarkan pasar secara luas, spesialisasi di bidang industri, dan pemakaian teknologi canggih; ~ **tradisional**^{kb}_{P,S} masyarakat lebih banyak dikuasai oleh adat-istiadat yang lama; ~ **berpenghasilan rendah**^{kb}_E masyarakat yang mempunyai keterbatasan daya beli sehingga perlu mendapat dukungan pemerintah untuk memperoleh rumah; ~ **lokal**^{kb}_{P,S} masyarakat asli wilayah

materi^{kb}_{E,I,L,P,S} sesuatu yang menjadi bahan (untuk diujikan, dipikirkan, dibicarakan, dikarangkan, dan sebagainya); ~ **teknis**^{kb}_P dokumen yang berisikan penjelasan mengenai satu substansi tertentu, salah satu bentuk dokumennya berupa

Materi Teknis RTRW Kabupaten Bogor

mekanisme^{kb}_{E,L,I,P,S} (1) cara kerja suatu organisasi (perkumpulan dan sebagainya): -- kerja; (2) hal saling bekerja seperti mesin (kalau yang satu bergerak, yang lain turut bergerak): *pembaharuan di segala bidang berarti peningkatan mekanisme pembangunan*; ~ **kerja**^{kb}_{E,L,I,P,S} cara kerja; ~ **keuangan**^{kb}_E suatu kegiatan perencanaan, penganggaran, pemeriksaan, pengelolaan, pengendalian, pencarian, dan penyimpanan dana yang dimiliki oleh suatu organisasi atau perusahaan; ~ **pasar**^{kb}_E (1) suatu proses penentuan tingkat harga berdasarkan dari kekuatan permintaan dan penawaran; (2) kecenderungan dalam pasar bebas untuk terjadinya perubahan dari harga hingga pasar menjadi seimbang (jumlah yang penawaran sama dengan jumlah permintaan); ~ **pertahanan**^{kb}_{I,P} penyesuaian yang dibuat dalam usaha melarikan diri dari pengenalan diri sendiri serta kualitas-kualitas pribadi atau dorongan (motif) yang dapat merendahkan diri atau memperbesar rasa cemas

mekar^{kb} (1) menjadi bertambah luas (besar, ramai, bagus, dan sebagainya); (2) (mulai) timbul dan berkembang; **pemekaran wilayah**^{kb}_P (1) pemecahan provinsi atau kabupaten/kota menjadi dua daerah atau lebih;

(2) pembentukan daerah otonom baru, bahwa daerah otonom tersebut diharapkan mampu memanfaatkan peluang yang lebih besar dalam mengurus dirinya sendiri, terutama berkaitan dengan pengelolaan sumber – sumber pendapatan asli daerah, sumber daya alam, dalam rangka meningkatkan kesejahteraan dan pelayanan kepada masyarakat setempat yang lebih baik

metropolis^{kb_p} lihat kota metropolitan

metropolitan^{kb_p} penduduk metropolis; orang yang mempunyai tata cara hidup metropolitan

MICE^{kb_E} wisata konvensi, dengan batasan: usaha jasa konvensi, perjalanan insentif, dan pameran; merupakan usaha dengan kegiatan memberi jasa pelayanan bagi pertemuan bisnis, akademis, negarawan, dan tujuan lainnya

migran^{kb_{E,S}} orang (hewan) yang melakukan migrasi; ~ **musiman**^{kb_{e,s}} penduduk yang berpindah tempat tinggal pada musim tertentu untuk bekerja, misalnya setelah habis musim tanam padi petani meninggalkan tempat tinggalnya untuk bekerja di tempat lain dan kembali pada waktu musim panen; ~ **seumur hidup**^{kb_{e,s}} orang yang tinggal di daerah yang bukan tempat kelahirannya

migrasi^{kb_{E,S}} (1) perpindahan penduduk dari satu tempat (negara dan sebagainya) ke tempat (negara dan sebagainya) lain untuk menetap; (2) perpindahan dari satu tempat ke tempat lain bagi burung dan sebagainya karena pergantian musim; ~ **antardesa**^{kb_{E,S}} migrasi yang terjadi antara daerah pedesaan yang satu dan yang lain; ~ **antarkota**^{kb_{E,S}} migrasi yang terjadi antara daerah perkotaan yang satu dan yang lain; ~ **berantai**^{kb_{E,S}} perpindahan penduduk dari satu daerah ke daerah yang lain yang diikuti oleh penduduk daerah asalnya, terjadi apabila rombongan atau orang yang pertama berhasil dan menarik saudara, teman, atau tetangganya dari daerah asalnya; ~ **bermusim**^{kb_{E,S}} perpindahan penduduk yang terjadi dalam musim tertentu ke tempat tertentu dan kembali ke tempat asal dalam musim yang lain; ~ **desa kota**^{kb_{E,S}} migrasi yang terjadi dari daerah pedesaan ke daerah perkotaan; ~ **ekstern**^{kb_{E,S}} perpindahan penduduk ke wilayah negara lain; ~ **intern**^{kb_{E,S}} perpindahan penduduk yang berlangsung di dalam wilayah suatu negara; ~ **kota desa**^{kb_{E,S}} migrasi yang terjadi dari daerah perkotaan ke daerah pedesaan; ~ **paksaan**^{kb_{E,S}} migrasi yang dilakukan karena terpaksa, misalnya karena gangguan keamanan oleh gerombolan pengacau sehingga penduduk suatu daerah terpaksa pindah

atau dipindahkan, baik oleh penguasa maupun sumber bahaya yang lain; **imigrasi**^{kb}_{E,S} perpindahan penduduk negara lain ke negara tertentu untuk menetap; **emigrasi**^{kb}_{E,S} pindah dari tanah air sendiri ke negeri lain untuk tinggal menetap di sana

miskin^{kb}_E tidak berharta; serba kekurangan (berpenghasilan sangat rendah); **kemiskinan**^{kb}_E (1) kondisi kehidupan yang serba kekurangan yang dialami seorang atau rumah tangga sehingga tidak mampu memenuhi kebutuhan minimal atau yang layak bagi kehidupannya; (2) hal miskin; keadaan miskin; miskin absolut situasi penduduk atau sebagian penduduk yang hanya dapat memenuhi makanan, pakaian, dan perumahan yang sangat diperlukan untuk mempertahankan tingkat kehidupan yang minimum; (3) kehilangan kesejahteraan (*deprivation of well being*); **kemiskinan absolut**^{kb}_E situasi penduduk atau sebagian penduduk yang hanya dapat memenuhi makanan, pakaian, dan perumahan yang sangat diperlukan untuk mempertahankan tingkat kehidupan yang minimum; **kemiskinan individual**^{kb}_E kemiskinan yang terjadi jika hanya beberapa orang atau sebagian kecil masyarakat yang mengalami kemiskinan; **kemiskinan kultural**^{kb}_{E,S} seseorang termasuk golongan miskin

kultural apabila sikap orang atau sekelompok masyarakat tersebut tidak mau berusaha memperbaiki tingkat kehidupannya sekalipun ada usaha dari pihak lain yang membantunya atau dengan kata lain seseorang tersebut miskin karena sikapnya sendiri, yaitu pemalas dan tidak mau memperbaiki kondisinya; **kemiskinan masal**^{kb}_E sebagian besar masyarakat mengalami kemiskinan; **kemiskinan sementara**^{kb}_E kemiskinan yang terjadi akibat adanya perubahan atau *shock* yang mengakibatkan seseorang atau sekeluarga atau masyarakat berubah dari tidak miskin menjadi miskin; **termiskin**^{ks}_E paling miskin

mitigasi^{kb}_{I,L,P} tindakan mengurangi dampak bencana; ~ **bencana**^{kb}_{I,P,L} serangkaian upaya untuk mengurangi risiko bencana, baik melalui pembangunan fisik maupun penyadaran dan peningkatan kemampuan menghadapi ancaman bencana; ~ **perubahan iklim**^{kb}_{L,P} usaha pengendalian untuk mengurangi risiko akibat perubahan iklim melalui kegiatan yang dapat menurunkan emisi/meningkatkan penyerapan gas rumah kaca dari berbagai sumber emisi

mobilisasi^{kb}_{E,P} pengerahan orang; ~ **sosial**^{kb}_S perpindahan (tempat atau kedudukan, tingkah laku) orang-orang dalam masyarakat dengan pola yang baru

mobilitas^{kb}_{E,P,S} (1) kesiapsiagaan untuk bergerak; (2) gerakan berpindah-pindah: ahli sosiologi itu sedang meneliti -- penduduk pulau itu; (3) Antropologi: gerak perubahan yang terjadi di antara warga masyarakat, baik secara fisik maupun secara sosial; ~ **regional**^{kb}_{E,P} perpindahan individu/barang/jasa dari satu wilayah ke wilayah lain dalam konteks regional (wilayah luas yang melingkupi beberapa wilayah yang lebih kecil) atau nasional; ~ **ekologi**^{kb}_{S,L} antargarak perubahan atau perpindahan penduduk dr tempat yang satu ke tempat yang lain; ~ **geografis**^{kb}_{E,L} gerak penduduk dr daerah yang satu ke daerah yang lain; mobilitas horizontal; ~ **intrasosial**^{kb}_{E,P} perubahan kedudukan warga masyarakat kelas sosial yang satu ke kelas sosial yang lain; ~ **intraurban**^{kb}_P pergerakan di dalam suatu wilayah perkotaan

modal^{kb}_{E,I,S} (1) uang yang dipakai sebagai pokok (induk) untuk berdagang, melepas uang, dan sebagainya; harta benda (uang, barang, dan sebagainya) yang dapat dipergunakan untuk menghasilkan sesuatu yang menambah kekayaan dan sebagainya: *ia menanam modalnya dalam perusahaan itu*; ~ **asing**^{kb}_E modal dari bangsa (negara) asing yang ditanam dalam suatu negara dengan maksud memperoleh keuntungan yang cukup; ~

bergerak^{kb}_E modal yang dapat dipindah-pindahkan (seperti mobil, uang); ~ **campuran**^{kb}_E modal patungan; ~ **dasar**^{kb}_E modal yang merupakan dasar utama; modal utama; ~ **kerja**^{kb}_E bagian modal yang beredar dalam jangka waktu pendek, yaitu beredar dari uang menjadi persediaan barang piutang dan menjadi uang kembali; ~ **manusiawi**^{kb}_{E,S} bentuk modal yang berupa keterampilan dan kecakapan; ~ **patungan**^{kb}_E modal yang diperoleh atas dasar pengumpulan uang bersama-sama untuk maksud tertentu; ~ **swasta**^{kb}_E modal yang ditanam oleh swasta untuk memperoleh keuntungan yang cukup; ~ **tetap**^{kb}_E modal yang tidak dapat dipindah-pindahkan (seperti gedung, tanah); ~ **tetap masyarakat**^{kb}_E modal yang jumlahnya cukup besar yang ditanamkan dalam sektor perhubungan dan angkutan dengan tujuan menghemat sumber produksi yang ada; ~ **utama**^{kb}_E modal dasar

modern^{ks}_E (1) terbaru; mutakhir: pasukan diperlengkapi dengan senjata-senjata --; (2) sikap dan cara berpikir serta cara bertindak sesuai dengan tuntutan zaman; **modernisasi**^{kb}_E peningkatan spesialisasi fungsi dalam kehidupan sosial masyarakat dan seringkali menimbulkan perubahan-perubahan sistem yang dianut oleh masyarakat dalam situasi yang kompetitif

untuk mencapai tataran hidup yang lebih baik

monitor^{kb}_{E,L,I,P,S} (1) orang yang memantau; (2) alat yang dirancang untuk mengobservasi, mengawasi, mengontrol, atau memverifikasi operasi suatu sistem; (3) kegiatan mengamati perkembangan pelaksanaan rencana pembangunan, mengidentifikasi serta mengantisipasi permasalahan yang timbul dan atau akan timbul untuk dapat diambil tindakan sedini mungkin; ~ **dan evaluasi**^{kk}_{E,L,I,P,S} kegiatan *monitoring* dan evaluasi yang ditujukan pada suatu program yang sedang atau sudah berlangsung dalam periode tertentu; **e-monitoring**^{kb}_{E,L,I,P,S} kegiatan *monitoring* dan evaluasi berbasis *website* untuk mengefektifkan dan mengefisienkan pelaporan menuju pada peningkatan kualitas dengan melakukan penyederhanaan terhadap format, aplikasi, dan mekanisme pelaporan *monitoring* dan evaluasi kinerja pembangunan

mukabumi^{kb} bidang rata di atas suatu benda (air, laut, bumi, dan sebagainya); permukaan: *segala pertimbangan fisik maupun nonfisik yang ada di muka bumi*; ~ **air laut**^{kb}_{I,L} permukaan laut

mukim^{kb}_p tempat tinggal; **permukiman**^{kb}_p proses, cara, perbuatan memukimkan; **permukiman**^{kb}_p bagian dari

lingkungan hunian yang terdiri atas lebih dari satu satuan perumahan yang mempunyai prasarana, sarana, utilitas umum, serta mempunyai penunjang kegiatan fungsi lain di kawasan perkotaan atau kawasan perdesaan; **permukiman kumuh**^{kb}_{P,L,S} (1) lingkungan hunian yang legal tetapi kondisinya tidak layak huni atau tidak memenuhi persyaratan sebagai tempat permukiman; (2) permukiman yang tidak layak huni karena ketidakteraturan bangunan, tingkat kepadatan bangunan yang tinggi, dan kualitas bangunan serta sarana dan prasarana yang tidak memenuhi syarat; **permukiman perdesaan**^{kb}_p bagian dari lingkungan hunian yang terdiri atas lebih dari satu satuan perumahan yang mempunyai prasarana, sarana, utilitas umum, serta mempunyai penunjang kegiatan fungsi lain yang berada di kawasan perdesaan dengan aktivitas utama adalah pertanian; **permukiman pesisir**^{kb}_p bagian dari lingkungan hunian yang terdiri atas lebih dari satu satuan perumahan yang mempunyai prasarana, sarana, utilitas umum, serta mempunyai penunjang kegiatan fungsi lain yang berada di kawasan pesisir; **permukiman transmigran**^{ks}_p salah satu kesatuan permukiman atau bagian dari satuan permukiman yang diperuntukkan bagi tempat tinggal dan tempat usaha transmigran

multilateral meeting
(pertemuan banyak pihak)^{kb_p}
pertemuan beberapa pihak (lebih dari dua pihak)

multiplier effect (efek pengganda)^{kb_E} suatu kegiatan yang dapat memacu timbulnya kegiatan lain; umumnya digunakan dalam konteks ekonomi: *multiplier effect sektor jasa dan perbankan di Jakarta jauh lebih tinggi*

mundur^{kk_{E,I,L,P,S}} berjalan (bergerak) ke belakang; **kemunduran kota (urban decay)**^{kb_p} kemerosotan kota yang dapat disebabkan oleh konflik, jumlah penduduk merosot, lapangan kerja kurang, habisnya sumber daya yang menjadi andalan di kota tersebut dan perkembangan terhenti

musyawarah^{kb_{E,I,L,P,S}} pembahasan bersama dengan maksud mencapai keputusan atas penyelesaian masalah; ~ **perencanaan pembangunan (musrenbang)**^{kb_p} (1) forum perencanaan dan/atau pemrograman yang diselenggarakan oleh instansi pemerintah, dari level desa sampai kepada pusat, dengan melibatkan secara aktif warga dan para pemangku kepentingan lainnya; (2) Forum antarpelaku dalam rangka menyusun rencana pembangunan nasional dan rencana pembangunan daerah; **musrenbang kabupaten/**

kota^{kb_p} forum antarpemangku kepentingan (*stakeholder*) ditingkat kota/kabupaten administrasi dalam rangka membahas rancangan awal RKPD /yang dilaksanakan dengan cara penajaman, penyesuaian, klarifikasi, dan kesepakatan terhadap usulan Renja Kelurahan, Kecamatan dan UKPD yang diintegrasikan dengan prioritas pembangunan daerah di tingkat Kota/Kabupaten Administrasi dengan memperhatikan kesesuaian program percepatan pencapaian visi misi gubernur dan bupati/walikota; **musrenbang nasional**^{kb_p} forum musyawarah tahunan yang dilaksanakan secara partisipatif oleh para pemangku kepentingan desa (pihak berkepentingan untuk mengatasi permasalahan desa dan pihak yang akan terkena dampak hasil musyawarah) untuk menyepakati rencana kegiatan di desa 5 (lima) dan 1 (satu) tahunan; **musrenbang provinsi**^{kb_p} forum antarpemangku kepentingan (*stakeholder*) ditingkat Provinsi dalam rangka membahas rancangan RKPD yang disusun melalui perumusan, penajaman, penyesuaian, dan klarifikasi usulan hasil rembuk RW yang disesuaikan dengan program percepatan pencapaian visi misi gubernur

N_n

naik^{kb_{L,P}} bertambah tinggi (mahal, besar, banyak, dan sebagainya); **kenaikan muka laut** (*sea level rise*)^{kb_{L,P}} peningkatan volume air laut yang disebabkan oleh beberapa faktor seperti fluktuasi curah hujan yang tinggi serta meningkatnya suhu air laut

naskah^{kb_{E,I,P,L,S}} karangan yang masih ditulis dengan tangan; **~ akademik**^{kb_{E,I,P,L,S}} naskah yang dapat dipertanggungjawabkan secara ilmiah mengenai konsepsi yang berisi latar belakang, tujuan penyusunan, sasaran yang ingin diwujudkan dan lingkup, jangkauan, objek, atau arah pengaturan rancangan peraturan perundang-undangan

nawa cita^{kb_{E,I,P,L,S}} 9 (sembilan) program prioritas yang diusung oleh Presiden Joko Widodo dan Wakil Presiden Jusuf Kala yang kemudian menjadi dasar penyusunan RPJMN 2014-2019

negara^{kb_P} organisasi dalam suatu wilayah yang mempunyai kekuasaan tertinggi yang sah dan ditaati oleh rakyat; **~ berkembang**^{kb_P} negara yang ciri-cirinya, antara lain, pertanian tradisional merupakan faktor produksi primer, industri belum berkembang, jumlah dan tingkat pertumbuhan penduduk besar, pendapatan per kapita rendah, serta sumber alam belum banyak yang terolah; **~**

besar^{kb_P} negara yang memiliki kemampuan cukup besar untuk mencapai dan melaksanakan berbagai kepentingan nasional secara total; **~ debitor**^{kb_P} negara yang berutang pada negara lain; **~ kepulauan**^{kb_P} negara yang wilayahnya terdiri banyak pulau, seperti Indonesia; **~ maju**^{kb_P} negara yang industrinya merupakan tiang utama perekonomian, pendapatan per kapita relatif tinggi, teknologi berkembang, pertumbuhan penduduk relatif kecil, dan sumber alam terolah dan terawat; **~ maritim**^{kb_{E,I,P,L}} negara yang sebagian besar wilayahnya merupakan perairan; **~ penyangga**^{kb_P} negara kecil atau lemah yang terletak di antara dua negara yang lebih besar dan lebih kuat

neo-klasik^{ks_E} istilah yang digunakan untuk berbagai pendekatan untuk ekonomi berfokus pada penentuan harga, *output*, dan pendapatan distribusi di pasar melalui penawaran dan permintaan, sering dimediasi melalui maksimalisasi hipotesis utilitas dengan pendapatan terbatas individu dan dari keuntungan dengan biaya terbatas perusahaan yang menggunakan informasi yang tersedia dan faktor-faktor produksi, sesuai dengan teori pilihan rasional

nepotisme^{kb}_s (1) perilaku yang memperlihatkan kesukaan yang berlebihan kepada kerabat dekat; (2) kecenderungan untuk mengutamakan (menguntungkan) sanak saudara sendiri, terutama dalam jabatan, pangkat di lingkungan pemerintah; (3) tindakan memilih kerabat atau sanak saudara sendiri untuk memegang pemerintahan

nilai^{kb}_{E,I,L,P,S} sifat-sifat (hal-hal) yang penting atau berguna bagi kemanusiaan; ~ **tambah**^{kb}_E selisih harga antara bahan baku dan harga barang jadi setelah proses pengolahan; ~ **saat ini** (**net present value**)^{ks}_E (1) nilai sekarang dari arus kas bersih proyek investasi dikurang arus keluar kas awal; (2) metode untuk mencari selisih antara nilai sekarang kas neto (*proceeds*) dengan nilai sekarang dari suatu investasi (*outlays*)

nodes (**simpul**)^{kb}_p titik tempat garis atau jalur berpotongan atau cabang; simbol suatu pusat kegiatan

normal^{ks}_{L,P} menurut aturan atau menurut pola yang umum; sesuai dan tidak menyimpang dari suatu norma atau kaidah; sesuai dengan keadaan yang biasa; tanpa cacat; tidak ada kelainan

normalisasi^{kb}_{L,P} tindakan menjadikan normal (biasa) kembali; tindakan mengembalikan pada keadaan, hubungan, dan sebagainya yang biasa atau yang

normal: hubungan kedua negara yang telah lama berperang sulit dilakukan

norma, standar, prosedur, dan kriteria/NSPK^{kb}_{E,I,L,P,S} ketentuan peraturan perundang-undangan yang ditetapkan oleh pemerintah pusat sebagai pedoman dalam penyelenggaraan urusan pemerintahan konkuren yang menjadi kewenangan Pemerintah Pusat dan yang menjadi kewenangan daerah

nota^{kb}_{E,I,L,P,S} surat peringatan (penunjukan, catatan); ~ **kesepahaman** (**momerandum of understanding**)^{kb}_{I,P} perjanjian pendahuluan, dalam arti nantinya akan diikuti dan dijabarkan dalam perjanjian lain yang mengaturnya secara detail, karena itu, *memorandum of understanding* berisikan hal – hal yang pokok saja, adapun mengenai lain-lain aspek dari *memorandum of understanding* relatif sama dengan perjanjian perjanjian lain

nusantara^{kb}_{E,I,L,P,S} sebutan (nama) bagi seluruh wilayah kepulauan Indonesia

nyaman^{kb}, **kenyamanan**^{kb} keadaan nyaman; **kenyamanan ruang gerak**^{kb}_p tingkat kenyamanan yang diperoleh dari dimensi ruang dan tata letak ruang serta sirkulasi antar ruang yang memberikan kenyamanan bergerak dalam ruangan

Oo

observasi^{kb_p} suatu proses melihat, mengamati dan mencermati serta merekam perilaku secara sistematis untuk suatu tujuan tertentu

one village one product/

OVOP^{ks_{E,P}} suatu pendekatan pengembangan potensi kawasan perdesaan untuk menghasilkan produk yang mampu bersaing di pasar global, dengan tetap memiliki ciri khas keunikan karakteristik desa tersebut; produk yang dihasilkan adalah produk yang memanfaatkan sumber daya lokal, baik sumber daya alam maupun sumber daya manusia

opportunity cost^{kb_{E,P}} nilai barang atau jasa dalam alternatif pemanfaat yang terbaik

optimal^{ks_p} (ter)baik; tertinggi; paling menguntungkan; **optimalisasi lahan**^{kk_{L,P}} usaha meningkatkan indeks pertanian (ip) dan produktivitas melalui penyediaan sarana produksi pupuk/kapur dan pengolahan tanah

orde^{kb} susunan; ~ **kota**^{kb_p} (hierarki kota) menggambarkan jenjang fungsi perkotaan sebagai akibat perbedaan jumlah, jenis, dan kualitas dari fasilitas yang tersedia di kota tersebut

otonom^{ks} berdiri sendiri dengan tata kelola pemerintahan yang mandiri; **otonomi**^{kb_{p,wk}} pola pemerintahan sendiri; **otonomi daerah**^{ks_p} pemberian kewenangan yang luas, nyata, dan bertanggung jawab kepada daerah secara proporsional yang diwujudkan dengan pengaturan, pembagian, dan pemanfaatan sumber daya nasional serta serta perimbangan keuangan pusat dan daerah sesuai dengan prinsip-prinsip demokrasi, peran serta masyarakat, pemerataan dan keadilan serta potensi dan keanekaragaman daerah yang dilaksanakan dalam kerangka Negara Kesatuan Republik Indonesia

outcome^{kb} segala sesuatu yang mencerminkan berfungsinya keluaran kegiatan pada jangka menengah (efek langsung)

outlet^{kb} tempat yang berupa toko milik suatu perusahaan dan menjual produk yang diproduksi oleh perusahaan tersebut; ~ **pemasaran**^{kb_{E,P}} tempat kegiatan promosi serta pertukaran antara produk dan nilai dilakukan

output^{kb_p} sesuatu yang dicapai dari suatu kegiatan yang dapat berupa fisik dan/atau nonfisik; ~ **multiplier**^{kb_{p,wk,eknm}} dampak meningkatnya permintaan akhir suatu sektor terhadap total *output* seluruh sektor di wilayah

Pp

padat^{kb} sangat penuh hingga tidak berongga; rapat sekali; **padat karya**^{kb}_{E,P} pekerjaan yang berasaskan pemanfaatan tenaga kerja yang tersedia (dalam jumlah yang besar); **kepadatan** perihal (keadaan) padat; **kepadatan bangunan**^{kb}_{E,P} perbandingan antara jumlah penduduk dengan luas wilayah yang dihuni

padu^{kk}, **keterpaduan**^{kb}_I
(1) terintegrasi, penyatuan dari berbagai bagian dalam satu kesatuan bersama; (2) untuk menentukan nilai optimasi pelayanan wilayah dan infrastruktur itu sendiri; **keterpaduan infrastruktur**^{kb}_I p e n g e m b a n g a n dan pembangunan infrastruktur yang utuh, terhubung, kompak satu sama lain (baik wilayah maupun jenis infrastruktur) untuk mendukung tujuan yang sama. contoh: keterpaduan infrastruktur irigasi, jalan dan kawasan industri dalam mendukung pengembangan agropolitan di provinsi gorontalo; **keterpaduan aset**^{kb}_{I,P} kondisi aset yang padu, terhubung dalam satu manajemen terintegrasi; **terpadu**^{kb}_{L,P} sudah dipadukan (disatukan, dilebur menjadi satu)

pagu^{kb}_{E,P} batas tertinggi (tentang anggaran); plafon; ~ **anggaran**^{kb}_{E,P} alokasi anggaran yang ditetapkan untuk mendanai belanja pemerintah pusat dan/

atau pembiayaan anggaran dalam APBN; ~ **DIPA**^{kb}_{E,P} batas pengeluaran tertinggi yang tidak boleh dilampaui dan pelaksanaannya harus dapat dipertanggungjawabkan; ~ **indikatif**^{kb}_{E,P} ancar-ancar pagu anggaran yang diberikan kepada kementerian negara/lembaga untuk setiap program sebagai acuan dalam penyusunan rencana kerja kementerian negara/ lembaga

pajak^{kb} (1) pungutan wajib, biasanya berupa uang yang harus dibayar oleh penduduk sebagai sumbangan wajib kepada negara atau pemerintah sehubungan dengan pendapatan, pemilikan, harga beli barang, dan sebagainya; (2) hak untuk mengusahakan sesuatu dengan membayar sewa kepada negara; ~ **inflasi**^{kb}_E *inflation tax* (eng), pendapatan yang diangkat oleh pemerintah melalui penciptaan uang, disebut juga *seigniorage*; ~ **langsung**^{kb}_{E,P} pajak yang bebannya harus ditanggung sendiri oleh wajib pajak yang bersangkutan dan tidak dapat dialihkan kepada pihak lain; ~ **tak langsung**^{kb}_{E,P} pajak yang bebannya dapat dialihkan atau digeser kepada pihak lain

pangan^{kb}_p segala sesuatu yang berasal dari sumber hayati dan air, baik yang diolah maupun tidak diolah, yang diperuntukkan

sebagai makanan atau minuman bagi konsumsi manusia, termasuk bahan tambahan pangan, bahan baku pangan, dan bahan lain yang digunakan dalam proses penyiapan, pengolahan, dan/atau pembuatan makanan atau minuman

pantau^{kb}, **m e m a n t a u**^{kb} mengamati atau mengecek dengan cermat, terutama untuk tujuan khusus; mengawasi; memonitor; **pemantauan**^{kb} kegiatan mengamati perkembangan pelaksanaan rencana pembangunan, mengidentifikasi serta mengantisipasi permasalahan yang timbul dan/atau akan timbul untuk dapat diambil tindakan sedini mungkin

parameter^{kb}_p ukuran seluruh populasi dalam penelitian yang harus diperkirakan dari yang terdapat di dalam percontoh

pareto optimal^{kb}_s efisiensi yang didapatkan dalam pelaksanaan pembangunan, misalnya dari 20 persen investasi diharapkan mendapatkan manfaat sebesar 80 persen

pariwisata^{kb}_{E,P} kegiatan perjalanan atau sebagian dari kegiatan tersebut yang dilakukan secara sukarela dan bersifat sementara untuk menikmati objek dan daya tarik wisata

partisipasi^{kk}_p keikutsertaan, peran serta atau keterlibatan

yang berkaitan dengan keadaan lahiriahnya; **~ masyarakat**^{kb}_{pwk,sos} kerja sama antara rakyat dan pemerintah dalam merencanakan, melaksanakan, melestarikan, dan mengembangkan hasil pembangunan

pasar^{kb}_{E,P} suatu lingkungan atau ruang tempat kekuatan permintaan dan penawaran bekerja untuk menentukan atau memodifikasi harga sehingga terjadi pertukaran kepemilikan barang dan jasa serta adanya fakta kegiatan fisik dan institusional; **~ global**^{kb}_{E,P} pasar dengan harga, jasa, orang-orang, keahlian, gagasannya dan pembeli bergerak dengan bebas lintas batas-batas geografis; **~ tunggal**^{kb}_{eknm, pwk} pasar bersama dengan kawasan bersama menentukan kebijakan untuk kegiatan ekspor-impor tidak dilakukan secara masing-masing negara karena dilakukan penghilangan hambatan fisik, teknis dan fiskal yang tersebar di berbagai negara di dunia; **pemasaran**^{kb}_p proses sosial dengan individu dan kelompok mendapat yang dibutuhkan dan inginkan dengan menciptakan dan mempertukarkan produk dan nilai dengan individu atau kelompok lainnya

paving block^{kb}_{I,P} material perkerasan pracetak berbentuk seperti batu bata

payback period^{kb}_{E,P} jangka waktu kembalinya investasi yang telah dikeluarkan, melalui keuntungan yang diperoleh dari suatu proyek yang telah direncanakan

pedestrian^{kb} pejalan kaki; ~ **ways (jalur pejalan kaki)**^{kb}_{I,P} wadah atau ruang untuk kegiatan pejalan kaki melakukan aktivitas dan berfungsi sebagai ruang sirkulasi bagi pejalan kaki yang terpisah dari sirkulasi kendaraan lainnya, baik kendaraan bermotor maupun bukan

pedoman^{kb} kumpulan ketentuan dasar yang memberi arah bagaimana sesuatu harus dilakukan; 3 hal (pokok) yang menjadi dasar (pegangan, petunjuk, dan sebagainya) untuk menentukan atau melaksanakan sesuatu

pelantar^{kb}_{I,P} istilah lokal dari Provinsi Kepulauan Riau mengenai jalan di atas laut dengan struktur yang sama, tetapi lebih sederhana dengan lebar 2 – 2,5 meter

pelihara^{kb}, **pemeliharaan**^{kb} (1) proses, cara, perbuatan memelihara (kan); (2) penyelamatan; penghindaran (dari bahaya dan sebagainya); (3) penjagaan harta kekayaan, terutama alat produksi tahan lama dalam perusahaan agar tetap dalam kondisi yang baik

pemerintah^{kb}_P semua beban yang memproduksi, mendistribusikan, atau menjual alat pemenuhan

kebutuhan masyarakat berbentuk jasa publik dan layanan sipil; **pemerintahan**^{kb}_P sebagai fungsi yang meliputi keseluruhan tindakan, perbuatan dan keputusan oleh alat-alat pemerintahan untuk mencapai tujuan pemerintahan

penerimaan negara bukan pajak (PNBP)^{kb}_E seluruh penerimaan pemerintah pusat yang tidak berasal dari penerimaan perpajakan

pengendalian^{kb} lihat *kendali*

penuh^{ks}, **p e m e n u h a n standar**^{kk}_P kegiatan yang dilakukan untuk mencapai suatu ukuran yang dianggap sebagai patokan; **pemenuhan standar pelayanan**^{kk}_{I,P} kegiatan yang dilakukan untuk memenuhi standar minimum jumlah satuan yang harus terlayani oleh sarana dan prasarana

peran^{kb} aspek dinamis kedudukan (status), apabila seseorang melaksanakan hak dan kewajibannya sesuai dengan kedudukannya, ia menjalankan suatu peranan

perilaku^{kb} respon atau reaksi seseorang terhadap stimulus (rangsangan dari luar)

permanen^{kb} tetap (tidak untuk sementara waktu)

persil^{kb}_P bidang tanah yang dibentuk dan ukurannya

berdasarkan suatu rencana yang disyahkan oleh pemerintah daerah setempat untuk mendirikan bangunan

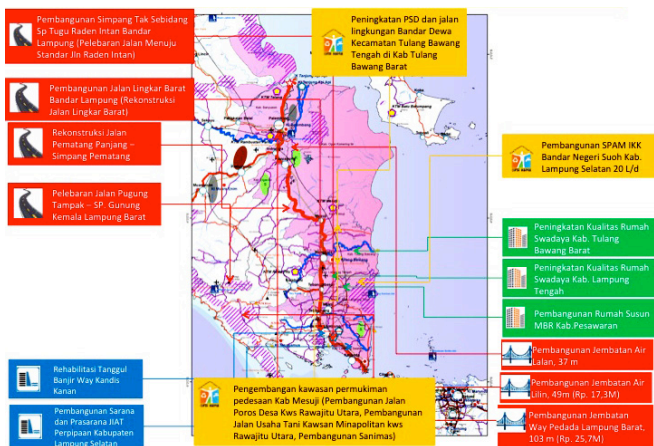
perspektif^{kb} sudut pandang; pandangan; ~ **sosial dan budaya**^{kb}_{p, s} cara pandang suatu hal dari sudut sosial dan adat-istiadat yang sudah menjadi kebiasaan

pesisir^{kb}_p daerah pertemuan antara darat dan laut; ke arah darat wilayah pesisir meliputi bagian daratan, baik kering maupun terendam air, yang masih dipengaruhi sifat-sifat laut seperti pasang surut, angin laut, dan perembesan air asin; sedangkan ke arah laut wilayah pesisir mencakup bagian laut yang masih dipengaruhi oleh proses-proses alami yang terjadi di darat seperti sedimentasi dan aliran air tawar, atau yang disebabkan oleh kegiatan manusia di darat seperti penggundulan dan pencemaran

peta^{kb}_p gambaran, baik dari unsur-unsur alam maupun buatan manusia yang berada di atas maupun di bawah permukaan bumi yang digambarkan pada suatu bidang datar dengan skala tertentu; ~ **rupa bumi**^{kb}_p peta topografi yang menampilkan unsur-unsur alam dan buatan manusia di wilayah NKRI ; ~ **tematik**^{kb}_p (1) peta yang menyajikan informasi tentang fenomena atau kondisi tertentu yang terjadi di permukaan bumi, contohnya, yaitu peta

curah hujan, peta kepadatan penduduk, peta penyebaran hasil pertanian, peta laju erosi, peta kesesuaian lahan; (2) peta yang memuat tema-tema khusus untuk kepentingan tertentu yang bermanfaat dalam penelitian, ilmu pengetahuan, perencanaan pariwisata, peta kemampuan lahan, peta kesesuaian lahan, peta daerah rawan longsor, dan sebagainya; (3) peta yang hanya menyajikan data-data atau informasi dari suatu konsep/tema yang tertentu saja, baik berupa data kualitatif maupun data kuantitatif dalam hubungannya dengan detail topografi yang spesifik, terutama yang sesuai dengan temuan peta tersebut; ~ **program**^{kb}_p penggambaran program-program pembangunan infrastruktur bidang pekerjaan umum dan perumahan rakyat yang tertuang di dalam dokumen *masterplan*, *development plan*, dan program tahunan; ~ **topografi**^{kb}_p peta yang memiliki informasi tentang ketinggian permukaan tanah pada suatu tempat terhadap permukaan laut, yang digambarkan dengan garis-garis kontur (*Gbr. 22*)

pintu^{kb}, ~ **gerbang**^{kb}_p kawasan perbatasan negara yang memiliki terdapat kegiatan pelayanan kepabeanan, imigrasi, karantina, dan keamanan, perdagangan antarnegara, pertahanan dan keamanan negara



Gambar 22. Contoh Peta Program Program Utama Wps 6 Merak-Bakauheni-Bandar Lampung-Palembang-Tanjung Api-Api (MBBPT) 2017

planning, organizing, actuating, controlling/POAC^{kb E,P}

fungsi-fungsi manajemen yang digunakan untuk pencapaian tujuan yang telah ditentukan terlebih dahulu. Dalam konteks sistem pembangunan Indonesia, fungsi-fungsi tersebut merupakan instrumen untuk mewujudkan, mempertahankan, dan mengembangkan tujuan negara, yang dimulai dari perencanaan (*planning*), penganggaran dan pengorganisasian (*organizing*), pelaksanaan (*actuating*), pengendalian dan pemantauan (*controlling*), serta penilaian dan pelaporan

pola^{kb} (1) sistem; cara kerja; (2) bentuk (struktur) yang tetap;

ruang^{kb} peruntukan ruang dalam suatu wilayah yang meliputi peruntukan ruang untuk fungsi lindung dan peruntukan ruang untuk fungsi budi daya; **ruang laut**^{kb} kawasan pemanfaatan umum, kawasan konservasi, alur laut, dan kawasan strategis nasional tertentu

polder^{kb I,P} suatu cara penanganan banjir/rob dengan kelengkapan sarana fisik yang meliputi; sistem drainase kawasan, kolam retensi, tanggul keliling kawasan, pompa dan atau pintu air, sebagai satu kesatuan pengelolaan tata air tak terpisahkan

poros maritim^{kb_E} sebuah gagasan strategis yang diwujudkan untuk menjamin konektivitas antarpulau, pengembangan industri perkapalan dan perikanan, perbaikan transportasi laut serta fokus pada keamanan maritim

pos^{kb} (1) tempat penjagaan (tentara, polisi, pengamat gunung berapi, dan sebagainya); (2) tempat kedudukan (orang yang melakukan tugas); ~ **lintas batas**^{kb_{I,P}} tempat pemeriksaan lintas batas bagi pemegang pas lintas batas dan paspor; ~ **lintas batas negara internasional**^{kb_{I,P}} tempat pemeriksaan lintas batas bagi pemegang pas lintas batas dan paspor; ~ **lintas batas negara terpadu**^{kb_{I,P}} tempat pemeriksaan dan pelayanan keluar masuk orang dan barang dari dan keluar wilayah Negara Kesatuan Republik Indonesia yang menggunakan paspor dan/ atau pas lintas batas; ~ **lintas batas negara tradisional**^{kb_{I,P}} tempat pemeriksaan lintas batas bagi pemegang pas lintas batas

potensi^{kb_p} kemampuan yang mempunyai kemungkinan untuk dikembangkan; ~ **wilayah**^{kb_p} sumber daya yang dapat dimanfaatkan bagi suatu wilayah ataupun terkait hubungan antarwilayah dalam rangka pengembangan wilayah yang bersangkutan

pra-konsultasi regional/ pra-konreg^{kk_p} kegiatan yang dilakukan sebelum konsultasi regional yang merupakan tahapan untuk melakukan konsolidasi program pada tahun selanjutnya antara pemerintah pusat dengan pemerintah daerah, dan di dalamnya termasuk sinkronisasi antarsektor

prasarana^{kb_{I,P}} kelengkapan dasar fisik suatu lingkungan, kawasan, kota atau wilayah (*spatial space*) sehingga memungkinkan ruang tersebut berfungsi sebagaimana mestinya; ~ **dasar**^{kb_{I,P}} kelengkapan dasar fisik yang menunjang aktivitas suatu lingkungan, kawasan, kota atau wilayah, yang di dalamnya termasuk aksesibilitas, bangunan gedung, sanitasi, drainase, sistem penyediaan air bersih, pengelolaan air limbah, persampahan, proteksi kebakaran, dan ruang terbuka hijau; ~ **umum**^{kb_p} kelengkapan dasar fisik suatu lingkungan, kawasan, kota atau wilayah (*spatial space*) yang dapat digunakan untuk secara bersama

preliminary design^{kb_p} estimasi jenis material, mutu material, serta dimensi material yang akan digunakan untuk membentuk struktur

preservasi^{kb_p} kegiatan yang berhubungan secara tidak langsung terhadap pemeliharaan artefak (peninggalan budaya) pada kondisi fisik yang sama

seperti ketika diterima oleh kurator, dengan tampilan estetikanya tidak boleh ada yang ditambah atau dikurangi

preventif^{kb} (*designed to keep something undesirable from occurring*) merupakan sesuatu (upaya) yang dirancang untuk menjaga sesuatu yang tidak diinginkan terjadi

privat^{kb_p} (1) pribadi; (2) partikelir; swasta; **privatisasi**^{kb_p} (1) penjualan sebagian atau semua saham sebuah perusahaan milik pemerintah kepada publik, baik melalui penjualan langsung ke perusahaan swasta nasional dan asing maupun melalui bursa efek; (2) transfer fungsi aset dan jasa dari pemerintah ke swasta yang meliputi aktivitas mulai dari penjualan perusahaan negara (*state owned enterprise* atau *SOE*) sampai pengalihan pengelolaan jasa publik kepada kontraktor swasta

produk^{kb_{E,P}} (1) barang atau jasa yang dibuat dan ditambah gunanya atau nilainya dalam proses produksi dan menjadi hasil akhir dari proses produksi itu; (2) benda atau yang bersifat kebendaan seperti barang, bahan, atau bangunan yang merupakan hasil konstruksi; (3) hasil; hasil kerja; ~ **domestik regional bruto/PDRB**^{kb_{E,P}} total nilai barang dan jasa yang dihasilkan di suatu wilayah yang telah dihilangkan unsur-unsur *intermediate cost-*

nya; ~ **domestik regional netto/PDRN**^{kb_{E,P}} PDRB yang telah dikurangi dengan nilai penyusutan, konsep PDRN sudah lebih mendekati nilai pendapatan wilayah yang sebenarnya; ~ **lokal**^{kb_{E,P}} produk yang berasal dari suatu wilayah dan memiliki pasar pada lingkup domestik dan/atau luar wilayah; **produktif**^{ks_{E,P}} (1) bersifat atau mampu menghasilkan (dalam jumlah besar); (2) mendatangkan (memberi hasil, manfaat, dan sebagainya); menguntungkan; **produktivitas**^{kb_{E,P}} kemampuan untuk menghasilkan sesuatu; daya produksi; keproduktifan

profil^{kb_p} kondisi eksisting kawasan-kawasan yang terdapat dalam WPS yang minimal meliputi jumlah penduduk, infrastruktur, dan ekonomi

program^{kb_p} kumpulan kegiatan yang terpadu dan saling terkait untuk mencapai sasaran kebijaksanaan dan perencanaan secara keseluruhan; ~ **infrastruktur sosial ekonomi wilayah/PISEW**^{kb_{E,I,P}} program dalam rangka mempercepat pembangunan sosial ekonomi masyarakat yang berbasis sumber daya lokal, mengurangi kesenjangan antarwilayah, pengentasan kemiskinan daerah perdesaan, memperbaiki pengelolaan pemerintahan (*local governance*) dan penguatan institusi di perdesaan Indonesia; ~ **jangka menengah**^{kk_p}

kegiatan-kegiatan yang direncanakan untuk alokasi waktu 5 tahun; ~ **jangka panjang**^{kk_p} kegiatan-kegiatan yang direncanakan untuk alokasi waktu 10-20 tahun; ~ **jangka pendek**^{kk_p} kegiatan-kegiatan yang direncanakan untuk alokasi waktu 3 tahun; ~ **keterpaduan**^{kb_p} sekumpulan kegiatan disusun untuk memastikan keterkaitan pembangunan antarsektor; ~ **percepatan pembangunan perdesaan terpadu**^{kb_{E,I,P}} upaya pengembangan kawasan perdesaan secara terpadu yang dilaksanakan untuk meningkatkan dan mengembangkan ekonomi masyarakat perdesaan sehingga tercapai sasaran masyarakat desa yang maju, produktif dan sejahtera melalui berbagai pembangunan infrastruktur, stimulus kegiatan ekonomi, dan pemenuhan kebutuhan dasar lainnya; ~ **tahunan**^{kb_p} kegiatan-kegiatan yang direncanakan untuk alokasi waktu satu tahun; **pemrograman**^{kk_p} kegiatan penyusunan program-program kerja yang dirumuskan dari hasil perencanaan sebelumnya, menjadi tahapan-tahapan kegiatan yang berumuskan informasi, waktu, lokasi, aktor, pelaksana, dan sumber pembangunan

project management office/ PMO^{kb_p} suatu lembaga yang bertugas untuk membentuk dan mengembangkan standar-standar, metodologi serta *tools* yang dapat

digunakan untuk menjalankan setiap proyek dengan baik dan benar serta sesuai dengan strategi bisnis dari setiap organisasi

project management unit/ PMU^{kb_p} suatu lembaga organisasi yang akan bertanggung jawab untuk manajemen dan pelaksanaan proyek setiap hari

properti^{kb_{E,P}} harta berupa tanah dan bangunan serta sarana dan prasarana yang merupakan bagian yang tidak terpisahkan dari tanah dan/atau bangunan yang dimaksudkan; tanah milik dan bangunan

proses^{kb} (1) runtunan perubahan (peristiwa) dalam perkembangan sesuatu; (2) angkaian tindakan, pembuatan, atau pengolahan yang menghasilkan produk; ~ **bisnis**^{kb_{E,P}} suatu proses oleh karenanya merupakan urutan spesifik dari aktivitas kerja lintas waktu dan ruang, dengan suatu awalan dan akhiran, dan secara jelas mendefinisikan *input* dan *output*

proyeksi^{kb} perkiraan tentang keadaan masa yang akan datang dengan menggunakan data yang ada (sekarang); ~ **penduduk**^{kb_p} sebuah prediksi kondisi demografi masa depan yang akan terjadi jika asumsi yang melekat dalam teknik proyeksi terbukti benar

public stockholding^{kb} strategi ketahanan pangan yaitu pemerintah membeli pangan

dari petani sebagai persediaan/stok pangan dengan Harga Pembelian Pemerintah yang bertujuan meringankan kemiskinan di sektor pertanian, mampu melakukan stabilisasi harga di pasar, dan mampu untuk mencapai ketahanan pangan di masing-masing negara

pulau^{kb}_{L,P} tanah (daratan) alami yang dikelilingi air (di laut, di sungai, atau di danau) dan tidak tenggelam pada saat air pasang; ~ **kecil**^{kb}_{L,P} pulau dengan luas lebih kecil atau sama dengan 2.000 km² (dua ribu kilometer persegi) beserta kesatuan ekosistemnya; ~ **pulau kecil terluar**^{kb}_{L,P} pulau-pulau kecil yang memiliki titik-titik dasar koordinat geografis yang menghubungkan garis pangkal laut kepulauan sesuai dengan hukum internasional dan nasional; **kepulauan**^{kb}_{L,P} gugusan beberapa buah pulau; kumpulan pulau

pusat^{kb} (1) tempat yang letaknya di bagian tengah; (2) pokok pangkal atau yang menjadi pempunan (berbagai-bagai urusan, hal, dan sebagainya); (3) orang yang membawahkan berbagai bagian; orang yang menjadi pempunan dari bagian-bagian; ~ **kegiatan strategis nasional/PKSN**^{kb}_P kawasan perkotaan yang ditetapkan untuk mendorong pengembangan kawasan perbatasan negara; ~ **pertumbuhan**^{kb}_P suatu lokasi yang memiliki banyak

fasilitas dan kemudahan sehingga menjadi pusat daya tarik (*pole of attraction*) yang menyebabkan berbagai usaha tertarik untuk berlokasi di situ dan masyarakat senang datang memanfaatkan fasilitas yang ada di lokasi tersebut; ~ **pertumbuhan baru**^{kb}_P pusat pertumbuhan yang muncul akibat proses konsentrasi dan desentralisasi dalam rangka mengurangi ketimpangan pengembangan wilayah; ~ **pertumbuhan sedang berkembang**^{kb}_P suatu wilayah yang pertumbuhannya sangat pesat dibandingkan dengan wilayah lainnya tetapi masih memiliki berbagai keterbatasan dalam rangka pengembangannya; ~ **pertumbuhan terpadu**^{kb}_{E,P} sebuah pusat yang dijadikan titik pertumbuhan antarsektor yang dinamis; ~ **pertumbuhan terpadu antardesa**^{kb}_{E,P} pusat pertumbuhan yang direncanakan dan difokuskan pada desa atau beberapa desa yang memiliki potensi andalan dan unggulan sebagai sentra pertumbuhan terpadu antardesa dan penggerak perkembangan ekonomi desa sekitarnya

Qq

quick yielding (cepat menghasilkan)^{ks}_E
menghasilkan devisa negara dengan cepat

Quarto helix^{kb} model pengembangan inovasi yang menitikberatkan pada serangkaian kegiatan difusi pengetahuan dari empat aktor (pemerintah-industri-riset-masyarakat)

Rr

rancang^{kb}, **merancang**^{kk_p} kegiatan mengatur segala sesuatu (sebelum bertindak, mengerjakan, atau melakukan sesuatu); **perancangan**^{kk_p} upaya untuk menemukan komponen fisik yang tepat dari sebuah struktur fisik

rapat^{kb} pertemuan (kumpulan) untuk membicarakan sesuatu; **~ kerja**^{kb_p} pertemuan para karyawan/pemimpin yang membahas hal-hal yang berhubungan dengan pelaksanaan tugas suatu instansi

rasio^{kb_p} hubungan taraf atau bilangan antara dua hal yang mirip; perbandingan antara berbagai gejala yang dapat dinyatakan dengan angka; nisbah

rawa^{kb_{L,p}} tanah yang rendah (umumnya di daerah pantai) dan digenangi air, biasanya banyak terdapat tumbuhan air

rawan^{ks_{L,p}} mudah menimbulkan gangguan keamanan atau bahaya; **~ bencana**^{ks_{L,p}} suatu wilayah yang memiliki kondisi atau karakteristik geologis, biologis, hidrologis, klimatologis, geografis, sosial, budaya, politik, ekonomi, dan teknologi yang untuk jangka waktu tertentu tidak dapat atau tidak mampu mencegah, meredam, mencapai kesiapan sehingga mengurangi kemampuan untuk menanggapi dampak buruk bahaya tertentu

readiness criteria (kriteria kesiapan)^{kb_p} kriteria yang harus terpenuhi sebelum dilakukannya suatu tahapan ataupun kegiatan

real estate^{kb_p} tanah dan semua pengembangan lainnya yang melekat terhadap tanah tersebut, baik yang ada di atas maupun di tanah tersebut

realisasi^{kk_p} proses menjadikan nyata; perwujudan; **~ anggaran**^{kb} kegiatan penggunaan anggaran sesuai dengan alokasinya

reboisasi^{kk_L} penghijauan berupa penanaman kembali pada lahan nonhutan menjadi lahan hutan

region^{kb} wilayah atau kawasan yang memiliki karakteristik tetapi batas tidak selalu tetap dan menjadi bagian dari suatu negara atau dunia

regional^{kb_p} bersifat daerah; kedaerahan

regulasi^{kb_p} pengaturan

rehabilitasi^{kk_p} upaya untuk memperbaiki kinerja kawasan/bangunan yang menurun, yang lazimnya diakibatkan oleh penurunan kualitas lingkungan dan faktor penuaan

reklamasi^{kb_p} suatu pekerjaan/ usaha memanfaatkan kawasan

atau lahan yang relatif tidak berguna atau masih kosong dan berair menjadi lahan berguna dengan cara dikeringkan; ~ **pantai**^{kb_p} kegiatan di tepi pantai yang dilakukan oleh orang dalam rangka meningkatkan manfaat sumber daya pesisir dan laut, baik untuk kepentingan lingkungan maupun sosial ekonomi dengan cara pengurugan, pengeringan lahan, atau drainase

rekreasi^{kk_p} kegiatan yang dilakukan untuk kesenangan ketika tidak bekerja

remittance (remintan)^{kb_E} kiriman sejumlah uang dari masyarakat asal daerah wilayah tersebut yang mengirimkan uang dari sebagian penghasilannya ke luar wilayah

rencana^{kb_p} hasil proses perencanaan yang berisi, baik dalam teks, peta, maupun grafis, metode untuk mengambil tindakan, berdasarkan analisis dan penerapan ke masa depan, untuk membimbing, mengarahkan, atau membatasi tindakan selanjutnya, dalam rangka pencapaian tujuan organisasi tertentu; ~ **jangka menengah**^{kk_p} kegiatan yang direncanakan untuk alokasi waktu 5 tahun; ~ **jangka panjang**^{kk_p} kegiatan-kegiatan yang direncanakan untuk alokasi waktu 10-20 tahun; ~ **jangka pendek**^{kk_p} kegiatan-kegiatan yang direncanakan untuk alokasi waktu 3 tahun; ~ **Induk**^{kb_p} rencana menyeluruh yang

digunakan sebagai penyalaras; ~ **Induk Pengembangan Industri Nasional**^{kb_{E,P}} rencana yang disusun untuk mewujudkan tujuan penyelenggaraan perindustrian dan merupakan pedoman bagi pemerintah dan pelaku industri dalam perencanaan dan pembangunan industri, disusun untuk jangka waktu 20 tahun dan dapat ditinjau tiap 5 tahun, dan disusun dengan memperhatikan potensi sumber daya industri, budaya industri, dan kearifan lokal yang tumbuh di masyarakat, potensi dan perkembangan sosial ekonomi wilayah, perkembangan industri dan bisnis, baik nasional maupun internasional, perkembangan lingkungan strategis, baik nasional maupun internasional dan rencana tata ruang nasional/wilayah, provinsi/wilayah, kabupaten/wilayah kota; ~ **induk pengembangan pulau/kepulauan**^{kb_p} rencana yang disusun dalam rangka mewujudkan keterpaduan pembangunan infrastruktur di pulau/kepulauan yang berfungsi sebagai pedoman bagi pemerintah dan pemangku kebijakan lainnya dalam perencanaan dan pengembangan pulau/kepulauan, disusun untuk jangka waktu 20 tahun dan dapat ditinjau tiap 5 tahun, disusun dengan memperhatikan sumber daya, kearifan lokal, dan potensi wilayah setempat; ~ **kerja pemerintah/RKP**^{kb_p} dokumen perencanaan pembangunan nasional untuk

periode 1 (satu) tahun; ~ **pembangunan jangka menengah/RPJM**^{kb_p} Dokumen perencanaan untuk periode 5 (lima) tahun; ~ **pembangunan jangka menengah nasional/RPJM N**^{kb_p} dokumen perencanaan pembangunan nasional untuk periode lima tahunan; ~ **pembangunan jangka panjang/RPJP**^{kb_p} dokumen perencanaan untuk periode 20 (dua puluh) tahun; ~ **strategis**^{kb_p} rencana langkah demi langkah yang setelah lengkap pada akhirnya akan membawa institusi mencapai tujuan akhir sesuai dengan tujuan yang tersirat dalam pernyataan visi dan misi; ~ **strategis infrastruktur wilayah**^{kb_{I,P}} dokumen perencanaan dan acuan yang di dalamnya juga memuat penganggaran terkait pengembangan infrastruktur di suatu wilayah; ~ **tata bangunan dan lingkungan/RTBL**^{kb_p} panduan rancang bangun suatu lingkungan/kawasan yang dimaksudkan untuk mengendalikan pemanfaatan ruang, penataan bangunan dan lingkungan, serta memuat materi pokok ketentuan program bangunan dan lingkungan, rencana umum dan panduan rancangan, rencana investasi, ketentuan pengendalian rencana, dan pedoman pengendalian pelaksanaan pengembangan lingkungan/kawasan; ~ **tata ruang**^{kb_p} (1) hasil perencanaan tata ruang; suatu bentuk kesepakatan kolektif dihasilkan

dari proses politik atas pilihan-pilihan alokasi dan atau cara alokasi ruang yang ditawarkan melalui teknik substantif; ~ **tata ruang wilayah/RTRW**^{kb_p} hasil perencanaan tata ruang pada wilayah yang merupakan kesatuan geografis beserta segenap unsur terkait yang batas dan sistemnya digunakan berdasarkan aspek administratif; ~ **pengembangan infrastruktur terpadu**^{kb_p} rencana yang memuat strategi pengembangan wilayah, masterplan, development plan, rencana strategis infrastruktur, dan kawasan inkubasi untuk suatu wilayah pengembangan strategis (WPS); ~ **tata ruang wilayah nasional/RTRWN**^{kb_p} arahan kebijakan dan strategi pemanfaatan ruang wilayah negara; ~ **tata ruang wilayah kabupaten**^{kb_p} bersifat umum dari wilayah kabupaten, seperti rencana struktur ruang, rencana pola ruang, dan ketentuan pengendalian pemanfaatan ruang di wilayah kabupaten; ~ **tata ruang wilayah kota**^{kb_p} rencana tata ruang yang bersifat umum dari wilayah kota, yang merupakan penjabaran dari RTRW provinsi, dan yang berisi tujuan, kebijakan, strategi penataan ruang wilayah kota, rencana struktur ruang wilayah kota, penetapan kawasan strategis kota, arahan pemanfaatan ruang wilayah kota, dan ketentuan pengendalian pemanfaatan ruang wilayah kota; ~ **zonasi**^{kb_p} rencana yang menentukan arah

penggunaan sumber daya tiap-tiap satuan perencanaan disertai dengan penetapan struktur dan pola ruang pada kawasan perencanaan yang memuat kegiatan yang boleh dilakukan dan tidak boleh dilakukan serta kegiatan yang hanya dapat dilakukan setelah memperoleh izin); **perencanaan**^{kb_p} proses memilih sejumlah kegiatan untuk ditetapkan sebagai keputusan tentang suatu pekerjaan yang harus dilakukan, kapan, bagaimana, dan siapa yang melakukannya; **perencanaan kolaboratif (collaborative planning)**^{kb_p} proses pembuatan keputusan dimana sebagai pemangku kepentingan, yang melihat permasalahan dari berbagai sudut, duduk bersama untuk menggali perbedaan secara *konstruktif*, kemudian mencari solusi, dan untuk mendapatkan lebih dari apa yang diperoleh jika hanya mencari solusi sendiri-sendiri; **perencanaan kota**^{kb_p} proses pengambilan keputusan di mana tujuan dan sasaran yang ditetapkan, sumber daya dan kondisi dianalisis, strategi yang dikembangkan yang ada, dan kontrol diberlakukan untuk mencapai tujuan dan sasaran yang berkaitan dengan kota dan masyarakat; **perencanaan makro**^{kb_p} perencanaan pembangunan nasional dalam skala makro atau menyeluruh (Bappenas, 2008); **perencanaan mikro**^{kb_p} perencanaan skala rinci dalam perencanaan tahunan, yang merupakan penjabaran

rencana-rencana, baik makro, sektoral maupun regional ke dalam susunan proyek-proyek dan kegiatan-kegiatan dengan berbagai dokumen perencanaan dan penganggarannya; **perencanaan partisipatif**^{kb_p} (1) pendekatan perencanaan dengan membangun partisipasi seluruh *stakeholders* agar diperoleh informasi yang lengkap dan dapat dipahami bersama guna membangun keputusan yang terbaik; (2) perencanaan yang dalam tujuannya melibatkan kepentingan rakyat, dan dalam prosesnya melibatkan rakyat (baik secara langsung maupun tidak langsung); **perencanaan ruang laut**^{kb_p} suatu proses untuk menghasilkan rencana tata ruang Laut dan/atau rencana zonasi untuk menentukan struktur ruang laut dan pola ruang Laut; **perencanaan tapak**^{kb_p} meliputi seni dari perencanaan ruang terbuka, perancangan bangunan, perancangan dan jalur-jalur lintasan lainnya; **perencanaan tata ruang**^{kb_p} suatu proses untuk menentukan struktur ruang dan pola ruang yang meliputi penyusunan dan penetapan rencana tata ruang;

renovasi^{kk_p} pembaharuan; peremajaan; penyempurnaan (tentang gedung bangunan dan sebagainya)

resettlement^{kb_p} (1) proses pemindahan penduduk untuk bertempat tinggal di tempat lain karena tidak dapat lagi atau

tidak diperbolehkan lagi berada di tempat tinggal sebelumnya; (2) program penataan kawasan permukiman kumuh melalui pemindahan penduduk yang biasanya memakan waktu dan biaya sosial cukup besar, termasuk kemungkinan timbulnya keresahan bahkan kerusuhan oleh masyarakat karena ketidaklayakan kawasan sehingga perlu direhabilitasi agar memberikan nilai ekonomi, sosial, dan estetika serta fisik lingkungan bagi kehidupan kota

resiliene city^{kb}_{L,P} konsep pembangunan kota yang dirancang untuk mampu mengatasi tekanan atau bencana terhadap sistem kotanya sehingga minim korban dan cepat pulih bahkan lebih maju dari kondisi sebelumnya

respons^{kb}_{L,P} tanggapan; reaksi; jawaban; ~ **darurat**^{kb}_{L,P} suatu mekanisme dan jaringan yang dimaksudkan untuk dapat memberikan respons tanggap terhadap bencana yang terjadi di wilayah pesisir dan ditujukan untuk dapat menjawab kebutuhan darurat pada level komunitas

retribusi^{kb} pungutan uang oleh pemerintah (kota praja) sebagai balas jasa; ~ **daerah**^{kb}_{E,P} pungutan daerah sebagai pembayaran atas jasa atau pemberian izin tertentu yang khusus disediakan dan/atau diberikan oleh pemerintah daerah

untuk kepentingan orang pribadi atau badan

revolusi^{kb} (1) perubahan ketatanegaraan (pemerintahan atau keadaan sosial) yang dilakukan dengan kekerasan (seperti dengan perlawanan bersenjata); (2) perubahan yang cukup mendasar dalam suatu bidang; ~ **mental**^{kk}_S gerakan seluruh rakyat Indonesia bersama pemerintah untuk memperbaiki karakter bangsa menjadi Indonesia yang lebih baik

risiko^{kb}_P akibat yang kurang menyenangkan (merugikan, membahayakan) dari suatu perbuatan atau tindakan; ~ **bencana**^{kb}_{L,P} potensi kerugian yang ditimbulkan akibat bencana pada suatu kawasan dan kurun waktu tertentu yang dapat berupa kematian, luka, sakit, jiwa terancam, hilangnya rasa aman, mengungsi, kerusakan atau kehilangan harta, dan gangguan kegiatan masyarakat

roadmap^{kb}_P sebuah rencana atau strategi yang dimaksudkan untuk mencapai suatu tujuan tertentu

ruang^{kb}_P wadah yang meliputi ruang darat, ruang laut, dan ruang udara, termasuk ruang di dalam bumi sebagai satu kesatuan wilayah, tempat manusia dan makhluk lain hidup, melakukan kegiatan, dan memelihara kelangsungan hidupnya; ~ **darat**^{kb}_P tempat di daratan yang menjadi wadah

aktivitas makhluk yang berada di atasnya; ~ **kehidupan**^{kb_p} ruang kehidupan yang batasnya didasarkan pada kemampuan teknologi manusia dalam mengakses dan memanfaatkan sumber daya yang ada di alam sehingga menjangkau ruang yang jauh sesuai dengan kemampuan teknologi yang tersedia; ~ **kota**^{kb_p} *formal space*; ruang yang umumnya dibatasi oleh fasade bangunan dan tanah kota sebagai landasannya; ~ **laut**^{kb_p} tempat di laut, baik permukaan maupun bawah laut, yang menjadi wadah aktivitas makhluk yang berada di dalamnya; ~ **privat**^{kb_p} ruang milik institusi tertentu atau orang perseorangan yang pemanfaatannya untuk kalangan terbatas; ~ **publik**^{kb_{PWK}} suatu ruang yang terbentuk atau didesain sedemikian rupa sehingga ruang tersebut dapat menampung sejumlah besar orang (publik) dalam melakukan aktivitas-aktivitas yang bersifat publik sesuai dengan fungsi *public space* tersebut; ~ **terbuka**^{kb_p} ruang yang bisa diakses oleh masyarakat, baik secara langsung dalam kurun waktu terbatas maupun secara tidak langsung dalam kurun waktu tidak tertentu; ~ **terbuka hijau (RTH)**^{kb_p} (1) area memanjang atau jalur dan/atau mengelompok, penggunaannya lebih bersifat terbuka, tempat tumbuh tanaman, baik yang tumbuh secara alami maupun yang sengaja ditanam; (2) bagian dari ruang-ruang terbuka (*open*

spaces) suatu wilayah perkotaan yang diisi oleh tumbuhan, tanaman, dan vegetasi guna mendukung manfaat langsung atau tidak langsung yang dihasilkan oleh RTH dalam kota tersebut, yaitu keamanan, kenyamanan, kesejahteraan, dan keindahan wilayah perkotaan tersebut; ~ **terbuka hijau aktif**^{kb_{L,P}} adalah ruang terbuka yang mempunyai unsur-unsur kegiatan di dalamnya seperti, bermain, olahraga, jalan-jalan. Ruang terbuka ini dapat berupa plaza, taman, tempat bermain anak dan remaja, dan tempat rekreasi; ~ **ruang terbuka hijau pasif**^{kb_{L,P}} adalah ruang terbuka yang di dalamnya tidak mengandung unsur-unsur kegiatan manusia misalkan, penghijauan tepian jalur jalan, penghijauan tepian rel kereta api, penghijauan tepian bantaran sungai, ataupun penghijauan daerah yang bersifat alamiah; ~ **terbuka hijau privat**^{kb_p} ruang terbuka hijau milik institusi tertentu atau orang perseorangan yang pemanfaatannya untuk kalangan terbatas antara lain berupa kebun atau halaman rumah/gedung milik masyarakat/swasta yang ditanami tumbuhan; ~ **terbuka hijau publik**^{kb_p} ruang terbuka hijau yang dimiliki dan dikelola oleh pemerintah daerah kota/kabupaten yang digunakan untuk kepentingan masyarakat secara umum; ~ **terbuka nonhijau**^{kb_p} ruang terbuka di bagian wilayah perkotaan yang tidak termasuk dalam kategori RTH, baik berupa

lahan yang diperkeras maupun yang berupa badan air maupun kondisi permukaan tertentu yang tidak dapat ditumbuhi tanaman atau berpori; ~ **udara**^{kb, p} ruang yang terletak diatas ruang daratan dan atau ruang lautan sekitar wilayah negara dan melekat pada bumi tempat suatu negara mempunyai hak yurisdiksi

rumah^{kb, p} bangunan gedung yang berfungsi sebagai tempat tinggal yang layak huni, sarana pembinaan keluarga, cerminan harkat dan martabat penghuninya serta aset bagi pemiliknya; **rumah adat**^{kb} rumah tradisional yang dibangun dengan salah satu gaya arsitektur vernakular Indonesia; rumah yang dibangun dengan memperhatikan kegunaan, serta fungsi sosial dan arti budaya di balik corak atau gaya bangunan; ~ **baduy**^{kb} rumah adat dari Provinsi Banten; ~ **baileo**^{kb} rumah adat dari Provinsi Maluku; ~ **bale**^{kb} rumah adat dari Provinsi Nusa Tenggara Barat; ~ **baloy**^{kb} rumah adat dari Provinsi Kalimantan Utara; ~ **bangsal kencana**^{kb} rumah adat dari Provinsi DI Jogjakarta; ~ **banjar atau ba-anjung**^{kb} rumah adat dari Provinsi Kalimantan Selatan; ~ **banua layuk**^{kb} rumah adat dari Provinsi Sulawesi Barat; ~ **belah bubung**^{kb} rumah adat dari Provinsi Kepulauan Riau; ~ **betang**^{kb} rumah adat dari Provinsi Kalimantan Tengah; ~ **bolon**^{kb} rumah adat dari Provinsi Sumatra Utara; ~ **bubungan**

lima^{kb} rumah adat dari Provinsi Bengkulu; ~ **dalam loka samawa**^{kb} rumah adat dari provinsi Nusa Tenggara Barat; ~ **dulohupa**^{kb} rumah adat dari Provinsi Gorontalo; ~ **gadang**^{kb} rumah adat dari Provinsi Sumatra Barat; ~ **gapura candi bentar**^{kb} rumah adat dari Provinsi Bali; ~ **hibualamo**^{kb} rumah adat dari Provinsi Maluku Utara; ~ **honai**^{kb} rumah adat dari Provinsi Papua; ~ **joglo**^{kb} rumah adat dari Provinsi Jawa Tengah, Jawa Timur; ~ **kasepuhan**^{kb} rumah adat dari Provinsi Jawa Barat; ~ **kebaya**^{kb} rumah adat dari Provinsi DKI Jakarta; ~ **krong bade (rumoh aceh)**^{kb} rumah adat dari Provinsi Aceh; ~ **khusus**^{kb, p} rumah yang diselenggarakan untuk memenuhi kebutuhan khusus; ~ **komersial**^{kb, p} rumah yang diselenggarakan dengan tujuan mendapatkan keuntungan; ~ **laikas**^{kb} rumah adat dari Provinsi Sulawesi Tenggara; ~ **lamin**^{kb} rumah adat dari Provinsi Kalimantan Timur; ~ **layak huni**^{kb, p} rumah yang memiliki kecukupan minimal unsur ruang dan luas serta kualitas dindingnya juga harus memenuhi aspek pendidikan bagi keluarga yang menempatinnya; ; ~ **liar/ Ruli**^{kb, p} salah satu fenomena pembangunan perumahan yang terjadi di Kota Batam, rumah yang berada pada lahan yang tidak seharusnya ditempati serta memiliki keterbatasan sarana dan prasarana; ~ **limas**^{kb} rumah adat dari Provinsi Kepulauan Bangka Belitung dan Provinsi

Sumatra Selatan; ~ **mbaru niang**^{kb} rumah adat dari Provinsi Nusa Tenggara Timur; ~ **mod aki aksa**^{kb} rumah adat dari Provinsi Papua Barat; ~ **musalaki**^{kb} rumah adat dari Provinsi Nusa Tenggara Timur; ~ **negara**^{kb_p} rumah yang dimiliki negara dan berfungsi sebagai tempat tinggal atau hunian dan sarana pembinaan keluarga serta penunjang pelaksanaan tugas pejabat dan/atau pegawai negeri; ~ **nuwo sesat**^{kb} rumah adat dari Provinsi Lampung; ~ **panggung kajang leko**^{kb} rumah adat dari Provinsi Jambi; ~ **panjang**^{kb} rumah adat dari Provinsi Kalimantan Barat; ~ **pewaris**^{kb} rumah adat dari Provinsi Sulawesi Utara; ~ **rakit**^{kb} rumah adat dari Provinsi Kepulauan Bangka Belitung dan Provinsi Sumatra Selatan; ~ **sao ria tenda bewa moni koanara**^{kb} rumah adat dari Provinsi Nusa Tenggara Timur; ~ **sasadu**^{kb} rumah adat dari Provinsi Maluku Utara; ~ **selaso jatuh kembar**^{kb} rumah adat dari Provinsi Riau; ~ **situbondo**^{kb} rumah adat dari Provinsi Jawa Timur; ~ **souraja**^{kb} rumah adat dari Provinsi Sulawesi Tengah; ~ **susun**^{kb_I,P} (1) bangunan hunian bukan rumah bertingkat sedang atau bertingkat tinggi yang terdiri atas sejumlah unit/satuan hunian yang terpisah dengan klasifikasi rendah sampai menengah (memiliki nilai sewa/jual relatif rendah); (2) bangunan gedung bertingkat yang dibangun dalam suatu lingkungan yang terbagi dalam

bagian-bagian yang distrukturkan secara fungsional, baik dalam arah horizontal maupun vertikal dan merupakan satuan-satuan yang masing-masing dapat dimiliki dan digunakan secara terpisah, terutama untuk tempat hunian yang dilengkapi dengan bagian bersama, benda bersama dan tanah bersama; ~ **susun khusus**^{kb_p} rumah susun yang diselenggarakan untuk memenuhi kebutuhan khusus; ~ **susun komersial**^{kb_p} rumah susun yang diselenggarakan untuk mendapatkan keuntungan; ~ **susun negara**^{kb_p} rumah susun yang dimiliki negara dan berfungsi sebagai tempat tinggal atau hunian, sarana pembinaan keluarga, serta penunjang pelaksanaan tugas pejabat dan/atau pegawai negeri; ~ **susun sederhana milik/rusunami**^{kb_p} rumah susun yang arsitektur bangunannya sederhana yang dimiliki oleh perseorangan dan/atau badan hukum; ~ **susun sederhana sewa/rusunawa**^{kb_p} rumah susun sederhana yang disewakan kepada masyarakat perkotaan yang tidak mampu untuk membeli rumah atau yang ingin tinggal untuk sementara waktu; ~ **susun umum**^{kb_p} rumah susun yang diselenggarakan untuk memenuhi kebutuhan rumah bagi masyarakat berpenghasilan rendah; ~ **swadaya**^{kb_p} rumah yang dibangun atas prakarsa dan upaya masyarakat; ~ **tambi**^{kb} rumah adat dari Provinsi Sulawesi Tengah; ~ **tidak layak huni**^{kb_p}

rumah yang memiliki kondisi fisik berupa berlantai tanah, dinding belum terbuat dari tembok, atap, ventilasi udara dan cahaya masuk matahari kurang memenuhi syarat kesehatan, serta belum mempunyai jamban keluarga; ~ **tongkonan**^{kb} rumah adat dari Provinsi Sulawesi Selatan; ~ **umum**^{kb_p} rumah yang diselenggarakan untuk memenuhi kebutuhan rumah bagi masyarakat berpenghasilan rendah; **perumahan**^{kb_p} kumpulan rumah sebagai bagian dari permukiman, baik perkotaan maupun perdesaan, yang dilengkapi dengan prasarana, sarana, dan utilitas umum sebagai hasil upaya pemenuhan rumah yang layak huni; **perumahan kumuh**^{kb_p} perumahan yang mengalami penurunan kualitas fungsi sebagai tempat hunian; **perumahan pesisir**^{kb_p} kumpulan rumah sebagai bagian dari permukiman, baik perkotaan maupun perdesaan yang terletak di kawasan pesisir, yang dilengkapi dengan prasarana, sarana, dan utilitas umum sebagai hasil upaya pemenuhan rumah yang layak huni

rural bias^{kb_s_p} pandangan yang menganggap kawasan perdesaan hanya sebagai tempat bagi sektor-sektor primer pertanian dan pengelolaan sumber daya alam saja

rural urban fringe^{kb_p} daerah peralihan penggunaan lahan, yang ditandai oleh transisi

yang tetap dari pertanian ke nonpertanian

rural-urban migration^{kb_p} perpindahan masyarakat perdesaan menuju kota-kota yang sering disalahartikan menjadi urbanisasi

S_s

sampah^{kb} barang atau benda yang dibuang karena tidak terpakai lagi; ~ **visual**^{kb}_{L,P} para kapitalis yang dengan simulan tanpa jeda menawarkan beragam produknya melalui berbagai spanduk dan *banner* di pinggiran jalan, juga penayangan iklan-iklan di setiap stasiun televisi, yang kesemuanya justru menimbulkan “kelelahan” berikut “ketertindasan” psikologis bagi mereka yang melihatnya; **persampahan**^{kb}_{I,L,P} perihal sampah

sanga mandala^{kb} acuan mutlak dalam arsitektur tradisional Bali yang merupakan konsep yang lahir dalam sembilan manifestasi Tuhan yaitu mengatur pembagian ruang dan zonasi dengan membagi wilayah menjadi sembilan segmen dengan delapan arah mata angin dan satu pusat

sanitasi^{kb}_{I,P} segala upaya yang dilakukan untuk menjamin terwujudnya kondisi pemenuhan syarat kesehatan melalui pembangunan sanitasi; ~ **berbasis masyarakat**^{kb}_{I,P} program untuk menyediakan prasarana air limbah bagi masyarakat di daerah kumuh padat perkotaan

sarana^{kb}_{I,P} fasilitas penunjang yang berfungsi untuk penyelenggaraan dan pengembangan kehidupan sosial, ekonomi, dan budaya

satuan kerja^{kb}_P unit organisasi lini kementerian negara/lembaga atau unit organisasi pemerintah daerah yang melaksanakan kegiatan kementerian negara/lembaga dan memiliki kewenangan dan tanggung jawab penggunaan anggaran; ~ **perangkat daerah / SKPD**^{kb}_P organisasi pemerintah daerah yang melaksanakan kegiatan kementerian negara/lembaga dan memiliki kewenangan dan tanggung jawab penggunaan anggaran dalam penyelenggaraan urusan pemerintahan yang menjadi kewenangan daerah

sejahtera^{ks} aman sentosa dan makmur; **kesejahteraan**^{kb}_E (1) hal atau keadaan sejahtera; keamanan, keselamatan, ketenteraman; kesejahteraan jiwa keadaan kesehatan jiwa; kesejahteraan sosial keadaan sejahtera masyarakat; (2) manusia yang memiliki tata kehidupan dan penghidupan, baik material maupun spiritual yang disertai dengan rasa keselamatan, kesusilaan, dan ketenteraman lahir dan batin, yang pada akhirnya dapat memenuhi kebutuhan jasmaniah, rohaniah, dan sosialnya

sektor^{kb}_{E,L,P} lingkungan suatu usaha; ~ **basis**^{kb}_{E,P} ekonomi sektor yang akan menghasilkan barang dan jasa, baik untuk

pasar domestik daerah maupun pasar luar wilayah/daerah; ~ **formal**^{kb_{pwk}} lingkungan suatu usaha resmi yang dapat menampung tenaga kerja; ~ **informal**^{kb_p} lingkungan usaha tidak resmi; lapangan pekerjaan yang diciptakan dan diusahakan sendiri oleh pencari kerja (seperti wiraswasta); ~ **nonbasis**^{kb_{E,P}} sektor dengan kegiatan ekonomi yang hanya melayani pasar di daerahnya sendiri dan kapasitas ekspor daerah belum berkembang

selat^{kb_{L,P}} bagian wilayah perairan yang dibatasi oleh dua permukaan daratan yang menghubungkan dua bagian perairan yang lebih besar

selenggara^{kk};
penyelenggaraan^{kb},
penyelenggaraan
keterpaduan^{kb} proses melaksanakan suatu hal yang melibatkan beberapa aspek, ketika tercipta keterkaitan yang utuh antaraspek tersebut; **penyelenggaraan keterpaduan infrastruktur**^{kb_p} kegiatan pembangunan infrastruktur yang utuh terhubung, kompak satu sama lain (baik wilayah maupun jenis infrastruktur) untuk mendukung tujuan yang sama

selective spatial closure^{kb_{E,P}} upaya melakukan pembatasan atau penutupan aktivitas ekonomi yang dianggap merugikan, misalkan dengan mengalangi transfer komoditas ke arah

dan dari arah wilayah lain yang merugikan wilayah tersebut atau dengan mengontrol aliran barang atau komoditas yang mempunyai kontribusi negatif terhadap wilayah yang dimaksud

sempadan^{kb_{L,P}} kawasan bebas sebagai batas: *sempadan pantai*, *sempadan sungai*

sempat^{kk}, **kesempatan**^{kb} waktu (keluasan, peluang) untuk; ~ **kerja**^{kb_E} (1) kesempatan kerja dapat diartikan sebagai jumlah penduduk yang bekerja atau orang yang sudah memperoleh 19 pekerjaan, semakin banyak orang yang bekerja semakin luas kesempatan kerja; (2) keadaan yang membuat semua pekerja yang ingin bekerja pada suatu tingkat upah tertentu akan dengan mudah mendapat pekerjaan

senjang^{ks} (1) tidak simetris atau tidak sama bagian yang di kiri dan yang di kanan; (2) ada (terdapat) jurang pemisah; **kesenjangan**^{kb_{E,P}} perbedaan batas kemampuan suatu entitas yang satu dengan yang lainnya; kesenjangan sosial perbedaan dalam status atau posisi sosial; kesenjangan ekonomi perbedaan batas kemampuan finansial antarkelompok masyarakat satu dengan yang lainnya

sentra^{kb_{E,P}} unit kecil kawasan yang memiliki ciri tertentu yang di dalamnya terdapat kegiatan proses produksi dan merupakan

area yang lebih khusus untuk suatu komoditas kegiatan ekonomi yang telah terbentuk secara alami yang ditunjang oleh sarana untuk berkembangnya produk atau jasa yang terdiri atas sekumpulan pengusaha mikro, kecil, dan menengah; **~ bisnis perikanan**^{kb_{E,P}} pusat kegiatan bisnis perikanan yang mengintegrasikan sistem produksi, pengolahan dan pemasaran; **~ industri**^{kb_{E,P}} lokasi pemusatan kegiatan industri yang menghasilkan produk sejenis, menggunakan bahan baku sejenis dan/atau mengerjakan proses produksi yang sama, dilengkapi sarana dan prasarana penunjang yang dirancang berbasis pada pengembangan potensi sumber daya daerah, serta dikelola oleh suatu pengurus profesiona; **~ kelautan dan perikanan terpadu**^{kb_{E,P}} pusat bisnis kelautan dan perikanan terpadu mulai dari hulu sampai ke hilir berbasis kawasan **sentralisasi**^{kb_{pwk}} pola kenegaraan yang memusatkan seluruh pengambilan keputusan politik ekonomi, sosial di satu pusat

sesuai^{ks} pas; sedang; cocok; **kesesuaian**^{kb_{L,P}} perihal sesuai; keselarasan (tentang pendapat, paham, nada, kombinasi warna, dan sebagainya); kecocokan

setara^{ks} sama tingkatnya dan sebanding; **kesetaraan gender**^{kb_{P,S}} suatu keadaan

setara dimana antara pria dan wanita dalam hak (hukum) dan kondisi (kualitas hidup) adalah sama

sewa (leasing)^{kb_{E,I,P}} bentuk kerja sama pemerintah-swasta ketika pemerintah sebagai pemilik aset, baik infrastruktur maupun sarana menyewakan kepada pihak swasta untuk diusahakan

shift-share^{kb_P} analisis untuk melihat potensi pertumbuhan produksi sektoral dari suatu kawasan/wilayah

siap^{kk}; **kesiapan**^{kb} tingkat kematangan pada suatu hal yang membuatnya telah siap untuk memberikan respon atau mempraktikkan sesuatu; **kesiapan lahan**^{kb_P} keseluruhan kondisi lahan yang menunjukkan bahwa lahan tersebut telah siap untuk dikembangkan, baik secara nonfisik maupun fisik; **kesiapan program**^{kb} tingkat kematangan persiapan program yang menunjukkan bahwa program tersebut telah siap untuk diimplementasikan

simpan^{kb}, **simpan air**^{kb_{L,P}} strategi untuk menjaga ketersediaan dan kuantitas air melalui upaya konservasi sumber air baku air minum, yakni perluasan daerah resapan air hujan, pemanfaatan air hujan (*rain water harvesting*) sebagai sumber air baku, air minum, maupun cadangan air: *simpan air dilakukan pada skala rumah*

tangga dalam bentuk biopori dan penampung air hujan, serta pada skala kawasan berupa kolam retensi dan pengelolaan drainase

s i m p u l^{kb_p} tempat yang diperuntukkan bagi pergantian antarmoda dan intermoda yang berupa terminal, stasiun kereta api, pelabuhan laut, pelabuhan sungai dan danau, dan/atau bandar udara

s i m u l t a n^{kb_p} terjadi atau berlaku pada waktu yang bersamaan; serentak

s i n e r g i^{kk_p} sebuah proses pada saat interaksi dari dua atau lebih agen atau kekuatan akan menghasilkan pengaruh gabungan yang lebih besar dibandingkan jumlah dari pengaruh mereka secara individual

s i n k r o n^{kb}, **s i n k r o n i s a s i**^{kb_p} kegiatan dalam rangka penyesuaian dan penyesaran berbagai hal, baik program, rencana dan lainnya dengan tujuan agar saling melengkapi, saling terkait dan menghindari tumpang tindih; ~ **p r o g r a m**^{kb_p} kegiatan menyesuaikan dan menyalurkan program agar menciptakan rencana yang saling melengkapi, terkait dan tidak tumpang tindih

s i s t e m^{kb_p} susunan yang teratur dari pandangan, teori, asas, dan sebagainya; ~ **d r a i n a s e u t a m a**^{kb_{I,P}} jaringan saluran drainase primer, sekunder, tersier

berserta bangunan pelengkap yang melayani kepentingan sebagian besar masyarakat. pengelolaan / pengendalian banjir merupakan tugas dan tanggung jawab pemerintah kota; ~ **d r a i n a s e l o k a l**^{kb_{I,P}} saluran awal yang melayani suatu kawasan kota tertentu seperti kompleks, area pasar, perkantoran, area industri, dan area komersial; ~ **i n f o r m a s i i n d u s t r i n a s i o n a l**^{kb_{E,P}} tatanan prosedur dan mekanisme kerja yang terintegrasi meliputi unsur institusi, sumber daya manusia, basis data, perangkat keras dan lunak, serta jaringan komunikasi data yang terkait satu sama lain dengan tujuan untuk penyampaian, pengelolaan, penyajian, pelayanan, serta penyebarluasan data dan/atau informasi industri ; ~ **l o g i s t i k n a s i o n a l**^{kb_{E,I,P}} suatu sistem yang mampu untuk menjamin berlangsungnya suatu proses pergerakan atau distribusi barang baik material maupun produk jadi dari satu tempat ke tempat lain dengan baik dan sesuai dengan jumlah yang dibutuhkan dalam skala wilayah nasional Indonesia; ~ **p e n y e d i a a n a i r m i n u m / S P A M**^{kb_p} satu kesatuan sarana dan prasarana penyediaan air minum; ~ **p e r k o t a a n**^{kb_p} sistem yang menggambarkan sebaran, fungsi dan hierarki fungsional perkotaan yang terkait dengan pola transportasi dan prasarana wilayah lainnya dalam ruang wilayah daerah; **s i s t e m a t i s**^{ks_{pwk}} teratur menurut sistem; memakai

sistem; dengan cara yang diatur baik-baik

site (tapak) ^{kb}_p daerah tempat sebuah kota, bangunan, atau monumen tersebut terbentuk; ~ **plan** ^{kb}_p gambaran/peta rencana peletakan bangunan/kavling dengan segala unsur penunjangnya dalam skala batas-batas luas lahan tertentu; ~ **planning** ^{kb}_{E,p} bentuk kegiatan yang berkaitan dengan perencanaan dari suatu tapak atau lahan atau kawasan yang di atasnya akan didirikan sarana bangunan atau fasilitas arsitektural

skalogram ^{kb}_{I,p} analisis yang digunakan untuk menganalisis pusat-pusat permukiman, khususnya hierarki atau orde-orde pusat pertumbuhan yang dapat digunakan dengan mendasarkan kepada jumlah unit dan jenis fasilitas yang ada

skema ^{kb} bagan; rangka; kerangka; ~ **pembiayaan** ^{kb}_E kerangka atau bentuk penyediaan dana untuk pembiayaan suatu kegiatan pembangunan

skenario ^{kb}_p deskripsi tindakan yang mungkin atau peristiwa di masa depan; ~ **pengembangan** ^{kb}_p deskripsi kondisi atau peristiwa yang mungkin terjadi dalam suatu kegiatan pengembangan

skoring (penilaian) ^{kb}_p suatu metode pemberian skor atau nilai

terhadap setiap nilai parameter untuk menentukan tingkat kemampuannya

smart ^{kb} sempurna perkembangan dalam berpikir, memahami, dan pertumbuhannya; ~ **building (bangunan cerdas)** ^{kb}_p pengembangan bangunan yang menggunakan teknologi, baik pada material bangunan, sistem jaringan infrastruktur maupun sarana pendukung untuk mencapai kondisi yang efisien; ~ **city (kota cerdas)** ^{kb}_p konsep pengembangan perkotaan yang seluruh aspeknya saling terhubung, terkontrol, *real time* dengan dukungan teknologi; ~ **community (komunitas cerdas)** ^{kb}_p pengembangan komunitas masyarakat yang terus berinovasi dan ikut ambil peran terhadap lingkungan sekitar; ~ **energy (energi cerdas)** ^{kb}_p konsep pengembangan energi dengan menggunakan teknologi yang memanfaatkan berbagai alternatif sumber energi yang berkelanjutan dan terbarukan; ~ **open space (ruang terbuka cerdas)** ^{kb}_p ruang terbuka yang dilengkapi dengan teknologi informasi dan komunikasi serta memperhatikan prinsip keberlanjutan lingkungan; ~ **transportation (transportasi cerdas)** ^{kb}_p konsep pengembangan transportasi yang terpadu dengan penerapan teknologi transportasi ramah lingkungan; ~ **waste management (manajemen limbah cerdas)** ^{kb}_p konsep

pengembangan pada aspek pembuangan dengan dukungan teknologi agar menciptakan sistem yang terpadu

social cost benefit analysis/

SCBA^{kb_E} alat ekonomi sistematis dan kohesif (metode) survei semua dampak yang disebabkan oleh proyek pembangunan kota yang bukan hanya melihat dampak keuangan (biaya, investasi, manfaat langsung, seperti pajak, biaya, dan lain-lain), tetapi semua efek sosial seperti polusi, keselamatan, pasar tenaga kerja secara tidak langsung, aspek hukum dan sebagainya

social^{ks_p} berkaitan dengan masyarakat atau organisasi; **socialisasi**^{kk_p} upaya memasyarakatkan sesuatu sehingga menjadi dikenal, dipahami, dihayati oleh masyarakat; pemasyarakatan

spasial^{kb_p} berkenaan dengan ruang atau tempat

spatial justice^{kb} konsep pendistribusian sumber daya (*resources*), pelayanan (*service*), dan akses (*access*) secara adil dan merata tanpa melihat kelas atau strata sosial ekonomi masyarakat

stakeholder (pemangku kebijakan)^{kb_p} segenap pihak yang terkait dengan permasalahan tertentu, tanpa dukungan mereka, suatu

organisasi tidak akan bisa terbentuk

standar^{kb_p} ukuran tertentu yang dipakai sebagai patokan; **~ nasional Indonesia**^{kb_{PWK}} standar yang ditetapkan oleh lembaga yang menyelenggarakan pengembangan dan pembinaan di bidang standardisasi; **~ pelayanan minimal**^{kb_p} suatu ketentuan tentang jenis dan mutu pelayanan dasar yang merupakan urusan wajib bagi yang berhak diperoleh setiap warga secara minimal; **standardisasi**^{kk_p} penyesuaian bentuk (ukuran, kualitas, dan sebagainya) dengan pedoman (standar) yang ditetapkan; pembakuan

stimulan^{kb_p} sesuatu yang merangsang sistem untuk berkembang

strategi^{kb_p} keseluruhan langkah (kebijakan) dengan perhitungan yang pasti guna mencapai suatu tujuan atau untuk mengatasi suatu persoalan; **~ keterpaduan**^{kb_p} keseluruhan langkah untuk mencapai suatu tujuan yang menyelaraskan berbagai hal, baik sektor maupun organisasi dan lainnya; **strategis**^{ks_p} (1) berhubungan, bertalian; berdasar strategi ; (2) baik letaknya (tentang tempat)

struktur^{kb_p} (1) yang disusun dengan pola tertentu; (2) pengaturan unsur atau bagian suatu benda; **~ ruang**^{kb_p} susunan pusat-pusat permukiman

dan sistem jaringan prasarana dan sarana yang berfungsi sebagai pendukung kegiatan sosial ekonomi masyarakat yang secara hierarkis memiliki hubungan fungsional; ~ **ruang laut**^{kb_p} susunan pusat pertumbuhan kelautan dan sistem jaringan prasarana dan sarana laut yang berfungsi sebagai pendukung kegiatan sosial ekonomi masyarakat yang secara hierarkis memiliki hubungan fungsional; ~ **sosial**^{kb_s} suatu rangkaian kompleks dari relasi-relasi sosial yang berwujud dalam suatu masyarakat

subak^{kb_p} sistem kerja sama pengelolaan air (irigasi) untuk lahan pertanian dengan luas sekitar 20.000 ha dengan pola terasering yang dikembangkan sejak abad ke-9 di Bali

sumber daya^{kb_p} (1) faktor produksi terdiri atas tanah, tenaga kerja, dan modal yang dipakai dalam kegiatan ekonomi untuk menghasilkan barang jasa, serta mendistribusikannya; (2) bahan atau keadaan yang dapat digunakan manusia untuk memenuhi keperluan hidupnya; (3) segala sesuatu, baik yang berwujud maupun yang tidak berwujud, yang digunakan untuk mencapai hasil, misalnya peralatan, sediaan, waktu, dan tenaga; ~ **alam**^{kb_p} unsur-unsur yang terdiri atas SDA nabati (tumbuhan) dan SDA hewani (satwa) dengan unsur nonhayati di sekitarnya yang

secara keseluruhan membentuk ekosistem; ~ **manusia**^{kb_p} manusia yang mampu bekerja untuk memberikan jasa atau usaha kerja tersebut; mampu bekerja berarti mampu melakukan kegiatan yang mempunyai kegiatan ekonomis, yaitu bahwa kegiatan tersebut menghasilkan barang atau jasa untuk memenuhi kebutuhan masyarakat; ~ **pesisir**^{kb_p} sumber daya alam, sumber daya binaan/buatan dan jasa-jasa lingkungan yang terdapat di dalam wilayah pesisir; ~ **terbarukan**^{kb_L} sumber daya yang suplainya dapat mengalami regenerasi secara terus-menerus, baik secara biologi maupun nonbiologi

superblok^{kb_p} suatu kompleks yang berfungsi banyak, seperti misalnya sebagai hunian, pusat perkantoran, pusat perbelanjaan, pusat rekreasi, pusat pendidikan dan sebagainya yang menjadi satu kesatuan yang terkait dan saling membutuhkan sehingga masyarakat sebagai pemakai jasa mendapatkan kemudahan dan kenyamanan dalam pelayanan (*Gbr. 23*)

sustainable transport^{kb} bentuk transportasi yang tidak mengandalkan atau mengurangi sumber daya alam, tetapi menggunakan energi baru atau terbarukan sehingga meminimalisasi dampak negatif pada lingkungan



Gambar 23. Contoh Ilustrasi Superblok

susun^{kb} (1) kelompok atau kumpulan yang tidak berapa banyak; (2)seperangkat barang yang (diatur) bertingkat-tingkat; **penyusunan**^{kb} proses, cara, perbuatan menyusun (seperti penyusunan kamus, ensiklopedia); **penyusunan kebijakan teknis**^{kb_p} proses penjabaran perihal teknis operasional suatu kebijakan secara rinci); **penyusunan program**^{kb_p} proses pembuatan suatu keputusan mengenai program yang akan dilaksanakan, termasuk di dalamnya membahas mengenai taksiran sumber-sumber yang dialokasikan untuk tiap program

swadaya^{kb_p} kekuatan (tenaga) sendiri

swakelola^{kb_p} pengelolaan sendiri

swasta^{kb_p} bukan milik pemerintah; partikelir

T t

tahan^{ks_{E,P}} (1) tetap keadaannya (kedudukannya dan sebagainya) meskipun mengalami berbagai hal; **ketahanan**^{kb_{E,L,P}} (1) kemampuan sebuah sistem untuk bertahan terhadap tekanan, kejutan, dan kemampuan sebuah sistem memelihara fungsinya; (2) upaya membangun kapasitas sistem untuk bertahan dari guncangan bangkit dan berupaya untuk berubah, termasuk terhadap perubahan yang tidak diantisipasi; (3) kapasitas sistem (komunitas, kota, atau sistem ekonomi) untuk menghadapi perubahan dan terus berkembang, baik mengenai bertahan terhadap guncangan dan gangguan seperti perubahan iklim atau krisis ekonomi maupun menggunakan kejadian tersebut sebagai katalis pembaruan kembali dan inovasi; **ketahanan kota**^{kb_{E,P}} kapasitas individu, masyarakat, lembaga perusahaan, dan sistem di dalam sebuah kota untuk dapat bertahan, beradaptasi dan tumbuh dengan adanya berbagai guncangan dan tekanan yang dialami, baik fisik maupun sosial; **ketahanan pangan**^{kb_{E,P}} kondisi terpenuhinya pangan bagi negara sampai dengan perseorangan, yang tercermin dari tersedianya pangan yang cukup, baik jumlah maupun mutunya, aman, beragam, bergizi, merata, dan terjangkau serta tidak bertentangan dengan

agama, keyakinan, dan budaya masyarakat, untuk dapat hidup sehat, aktif, dan produktif secara berkelanjutan

taman^{kb_{L,P}} jalur hijau atau lokasi tertentu yang digunakan bagi pertamanan dan berfungsi untuk memperindah tempat tertentu; **~ kota**^{kb_{L,P}} (1) sebidang tanah yang merupakan bagian dari ruang terbuka hijau kota dengan batas tertentu, ditata dengan serasi, lestari, dan indah; (2) ruang terbuka hijau di suatu kota

tambang^{kb_{L,P}} suatu industri dengan bahan galian mineral diproses dan dipisahkan dari material pengikat yang tidak diperlukan; **penambangan**^{kb_{E,L}} sebagian atau seluruh tahapan kegiatan dalam rangka penelitian, pengelolaan, dan pengusahaan mineral atau batubara yang meliputi penyelidikan umum, eksplorasi, studi kelayakan, konstruksi, penambangan, pengolahan dan pemurnian, pengangkutan dan penjualan, serta kegiatan pascatambang

tampung^{kb} menadah sesuatu; menerima dan mengumpulkan barang-barang hasil suatu daerah, hasil-hasil yang berlebih, dan sebagainya; **tampung**^{kb} tempat untuk menampung; **tampungan air bersih**^{kb_{I,P}} tempat memasukan kebutuhan air bersih

tanah^{kb}_{L,P} permukaan bumi atau lapisan bumi yang di atas sekali; ~ **adat/ulayat**^{kb}_{P,S} tanah milik bersama yang diyakini sebagai karunia suatu kekuatan gaib atau peninggalan leluhur kepada kelompok yang merupakan masyarakat hukum adat sebagai unsur pendukung utama kehidupan dan penghidupan kelompok tersebut sepanjang masa, yang dalam penggunaannya dalam rangka pembangunan diperlukan perizinan kepala adat dan/atau warga adat setempat; ~ **marginal**^{kb}_{E,P} tanah yang potensial untuk pertanian, baik untuk tanaman pangan, tanaman perkebunan maupun tanaman hutan

tanggung^{kk} tidak perlu khawatir; ~ **jawab**^{kk} (1) keadaan wajib menanggung segala sesuatunya (jika terjadi sesuatu boleh dituntut, dipersalahkan, diperkarakan, dan sebagainya); (2) fungsi menerima pembebanan, sebagai akibat sikap pihak sendiri atau pihak lain; **bertanggung jawab**^{kk} perbuatan tanggung jawab; **pertanggungjawaban**^{kk} s e s u a t u y a n g dipertanggungjawabkan

tanggul^{kb} tambak (pematang besar) di tepi sungai dan sebagainya untuk menahan air

tanggulang^{kk}_{P,r}
penanggulangan^{kk}_P
proses, cara, dan perbuatan

menanggulangi; **penanggulangan bencana**^{kk}_P (1) penyelenggaraan penanggulangan bencana adalah serangkaian upaya yang meliputi penetapan kebijakan pembangunan yang berisiko timbulnya bencana, kegiatan pencegahan bencana, tanggap darurat, dan rehabilitasi; (2) serangkaian upaya yang meliputi penetapan kebijakan pembangunan yang berisiko timbulnya bencana, kegiatan pencegahan bencana, tanggap darurat, dan rehabilitasi

tangkap^{kk}_{P,r}, **tangkapan air**^{kk}_P kegiatan untuk menampung dan menyimpan air hujan untuk kemudian menyalurkannya ke laut melalui jaringan sungai; **tangkapan ikan**^{kk}_P (1) kegiatan untuk memperoleh ikan di perairan yang tidak dalam keadaan dibudidayakan dengan alat atau cara apapun, termasuk kegiatan yang menggunakan kapal untuk memuat, mengangkut, menyimpan, mendinginkan, menangani, mangelolah, dan/atau mengawetkannya; (2) hasil dari kegiatan penangkapan ikan di perairan yang tidak dalam keadaan dibudidayakan dengan alat atau cara apapun

tani^{kb}_S mata pencaharian dalam bentuk mengusahakan tanah dengan tanam-menanam; **bertani**^{kb}_S kegiatan mengusahakan tanah dengan tanam-menanam; **pertanian**^{kb}_P (1) suatu bentuk produksi

yang khas, berdasarkan proses pertumbuhan tanaman dan hewan melalui petani yang mengelola dan merangsang pertumbuhan tanaman dan hewan dalam suatu usaha tani; (2) perihal bertani mengusahakan tanah dengan tanam-menanam; (3) diartikan sebagai setiap campur tangan tenaga manusia dalam perkembangan, baik tanam-tanaman maupun hewan agar diperoleh manfaat yang lebih baik daripada tanpa campur tangan tenaga manusia; **petani**^{kb_s} orang yang pekerjaannya bercocok tanam

tantangan^{kb_p}, ~ **tapak**^{kb_{L,P}} sebidang lahan atau sepetak tanah dengan batas-batas jelas yang dialokasikan untuk pembangunan suatu fasilitas bagi kegiatan manusia

taraf^{kb_E} derajat, tingkat, mutu (dalam arti tinggi rendahnya, baik buruknya), tingkatan masa, batas waktu, dan stadium; ~ **hidup**^{kb_{E,S}} standar tentang tingkat kemakmuran rata-rata yang dipandang minimal harus terpenuhi agar dapat hidup layak dalam masyarakat

target^{kb_{E,P}} sasaran (batas ketentuan dan sebagainya) yang telah ditetapkan untuk dicapai; ~ **program**^{kb_{E,P}} sasaran atau hal yang ingin dicapai dalam suatu program yang juga dapat mengukur tingkat ketercapaian suatu program

tata^{kb_p} aturan; kaidah; susunan cara menyusun; sistem; ~ **guna lahan**^{kb_p} campur tangan manusia terhadap lahan, baik secara menetap maupun berkala untung memenuhi kebutuhan hidup, baik materail maupun spiritual; ~ **kegiatan**^{kb_{L,P}} pengolahan secara terintegrasi seluruh aktivitas informal sebagai pendukung dari aktivitas formal yang diwadahi dalam ruang/bangunan, untuk menghidupkan interaksi sosial dan para pemakainya; ~ **informasi**^{kb_{L,P}} pengolahan elemen fisik di lingkungan untuk menjelaskan berbagai informasi/petunjuk mengenai tempat tersebut, sehingga memudahkan pemakai untuk mengenali lokasi diri terhadap lingkungannya; ~ **rambu pengarah**^{kb_{I,L,P}} pengolahan elemen fisik di lingkungan untuk mengarahkan pemakai bersirkulasi dan berorientasi, baik menuju maupun dari bangunan atau pun area tujuannya; ~ **ruang**^{kb_p} wujud struktur ruang dan pola ruang; **penataan**^{kb_p} proses, cara, perbuatan menata, pengaturan, dan penyusunan); **penataan ruang**^{kb_p} suatu sistem proses perencanaan tata ruang, pemanfaatan ruang, dan pengendalian pemanfaatan ruang

tax amnesty (pengampunan pajak)^{kb_E} program pengampunan yang diberikan oleh pemerintah kepada wajib pajak meliputi pajak seharusnya terutang, penghapusan sanksi administrasi perpajakan, serta

penghapusan sanksi pidana di bidang perpajakan atas harga yang diperoleh pada tahun sebelumnya yang belum dilaporkan dalam Surat Pemberitahuan Tahunan (SPT), dengan cara melunasi seluruh tunggakan pajak yang dimiliki dan membayar uang tebusan

teknokrat^{kb_s} komunitas masyarakat yang mempunyai kemampuan dalam mengaplikasikan ilmu pengetahuan ke dalam kebutuhan praktis masyarakat

teknologi^{kb_{E,P}} metode ilmiah untuk mencapai tujuan praktis; ilmu pengetahuan terapan; keseluruhan sarana untuk menyediakan barang-barang yang diperlukan bagi kelangsungan dan kenyamanan hidup manusia; ~ **informasi dan komunikasi (TIK)**^{kb} segala kegiatan yang terkait dengan pemrosesan, pengelolaan dan penyampaian atau pemindahan informasi antarsarana/media; ~ **tepat guna**^{kb} (1) teknologi yang dirancang bagi suatu masyarakat tertentu agar dapat disesuaikan dengan aspek-aspek lingkungan, keetisan, kebudayaan, sosial, politik, dan ekonomi masyarakat bersangkutan; (2) teknologi yang sesuai dengan kebutuhan masyarakat dan bisa dimanfaatkan pada saat rentang waktu tertentu, yang biasanya dipakai sebagai istilah untuk teknologi terkait budaya lokal dan digunakan sebagai salah satu

jalur penting untuk meningkatkan kesejahteraan masyarakat; ~ **terapan**^{kb_p} teknologi yang fungsinya untuk menjembatani teknologi-teknologi hasil riset yang telah dibuat oleh para peneliti sehingga bisa diterapkan pada kebutuhan sehari-hari

tektonik^{kb_{L,P}} berhubungan dengan perusakan bentuk dari kulit bulan atau planet dengan tenaga yang kuat diperlukan mengubah bentuk lama dan menghasilkan bentuk-bentuk baru pada permukaan

telecenter^{kb_{P,S}} sebagai suatu lembaga pelayanan publik di perdesaan yang menggunakan teknologi informasi (internet, telepon, mesin fax, media audio dan audio visual seperti radio, VCD, CD Rom, dan televisi) agar masyarakat perdesaan dapat mengakses informasi dan pengetahuan yang mendukung program pembangunan dan akses mereka terhadap pelayanan sosial untuk peningkatan kapasitas masyarakat di tingkat basis

tematik^{ks_p} bersangkutan dengan tema

tempat^{kb_{L,P}} bidang atau ruang yang dipakai untuk menaruh (menyimpan, mengumpulkan, dan sebagainya); ~ **pemrosesan akhir/TPA**^{kb_{L,P}} tempat untuk memproses dan mengembalikan sampah ke media lingkungan secara aman bagi manusia dan lingkungan; ~ **pemrosesan**

akhir regional/TPA Regional^{kb}_{L,P} tempat untuk memproses dan mengembalikan sampah ke media lingkungan yang dikelola secara bersama-sama oleh dua atau lebih kabupaten/kota dalam satu provinsi; ~ **penampungan sementara/TPS**^{kb}_{L,P} tempat sebelum sampah diangkut ke tempat pendauran ulang, pengolahan, dan/atau tempat pengolahan sampah terpadu; ~ **pengolahan sampah 3R/TPS 3R**^{kb}_{L,P} tempat dilaksanakannya kegiatan pengumpulan, pemilahan, penggunaan ulang, dan pendauran ulang skala kawasan; ~ **pengolahan sampah terpadu/TPST**^{kb}_{L,P} tempat dilaksanakannya kegiatan pengumpulan, pemilahan, penggunaan ulang, pendauran ulang, pengolahan, dan pemrosesan akhir

temporer^{kb}_P untuk sementara waktu; sementara

temu^{kb}, **pertemuan regional**^{kb} kegiatan pertemuan yang mengumpulkan pihak-pihak terkait suatu kepentingan pada cakupan wilayah

tenaga^{kb} daya yang dapat menggerakkan sesuatu; kekuatan; kegiatan bekerja (berusaha dan sebagainya); ~ **kerja**^{kb}_S setiap orang yang mampu melakukan pekerjaan guna menghasilkan barang dan/atau jasa, baik untuk memenuhi kebutuhan sendiri maupun

untuk masyarakat; ~ **listrik**^{kb} tenaga yang dihasilkan oleh arus listrik yang diukur dengan *watt*; kekuatan listrik

teori^{kb}_P pendapat yang didasarkan pada penelitian dan penemuan, didukung oleh data dan argumentasi; ~ **lokasi**^{kb}_P (1) ilmu yang menyelidiki tata ruang kegiatan ekonomi, atau ilmu yang menyelidiki lokasi geografis dari sumber-sumber yang potensial, serta hubungannya dengan atau pengaruhnya terhadap keberadaan berbagai macam usaha/kegiatan lain, baik ekonomi maupun sosial; (2) penjelasan teoretis yang dikaitkan antara lokasi di suatu wilayah dengan kegiatan ekonomi dan dikaitkan pula dengan alokasi geografis dari sumber daya yang terbatas yang pada gilirannya akan berpengaruh dan berdampak terhadap lokasi berbagai aktivitas, baik ekonomi maupun sosial

tepi^{kb}_{L,P} bagian bidang (permukaan) yang di luar sekali

teritorial^{kb}_P mengenai bagian wilayah (daerah hukum) suatu negara

terowongan^{kb} tembusan dalam tanah atau gunung (untuk jalan kereta api dan sebagainya)

terrestrial surface^{kb}_L terkait dengan permukaan tanah

threshold (ambang)^{kb}_E wilayah pemasaran minimal dalam

produksi/perdagangan komoditas

time series (periode waktu)^{kb}

serangkaian data pengamatan yang berasal dari satu sumber tetap dan terjadi berdasarkan indeks waktu secara beruntun dengan interval waktu yang tetap

timbang^{ks_p} tidak seimbang

atau terdapat kekurangan;

ketimpangan^{ks_p} hal yang

tidak sebagaimana mestinya;

ketimpangan wilayah^{ks_p}

(1) adanya kesenjangan antara masyarakat perkotaan dan masyarakat perdesaan dalam merasakan manfaat pembangunan yang dapat dilihat dari kesenjangan pendapatan per kapita, kualitas sumber daya manusia, ketersediaan sarana, prasarana, pelayanan sosial, dan akses ke perbankan; (2) adanya perbedaan sumber daya alam pada setiap daerah, perbedaan kondisi demografis, kurang lancarnya mobilitas barang dan jasa, konsentrasi kegiatan ekonomi wilayah dan alokasi dana pembangunan antarwilayah; (3) penyebaran sumber daya pembangunan yang tidak merata di setiap wilayah serta kurang meratanya kegiatan pembangunan dan penyediaan sarana dan prasarana pembangunan

tinggal^{kk_p} tetap; masih tetap

di tempatnya; masih selalu

ada; **tertinggal**^{kk_p} terlambat terabaikan atau terbengkalai;

belum berkembang; *sin.* terbelakang

tinggi bangunan^{kb} tinggi

suatu bangunan atau bagian bangunan, yang diukur dari rata-rata permukaan tanah sampai setengah ketinggian atap miring atau sampai puncak dinding, dipilih yang tertinggi

tingkah^{ks_s} ulah yang aneh-aneh

atau yang tidak sewajarnya;

~ **laku sosial**^{ks_s} tingkah laku

yang melibatkan individu-individu yang tidak berhubungan atau berhubungan jauh pada populasi yang sama

tingkat kemiskinan^{kb_E}

persentase penduduk miskin terhadap keseluruhan penduduk di wilayah tersebut

tipologi^{kb_p} sebuah konsep

yang mendeskripsikan sebuah kelompok objek berdasarkan kesamaan karakter bentuk-bentuk dasarnya, berlandaskan pada kemungkinan pengelompokan beberapa objek karena mempunyai kesamaan sifat-sifat dasar; ~ **desa**^{kb_p} (1) pengelompokan yang dilihat dari beberapa aspek dominan seperti mata pencaharian dan pola interaksi sosial yang terbangun, tetapi akibat perkembangan teknologi dan informasi serta semakin kuatnya hubungan antara desa dengan kota, pembabakan tersebut sangat sulit diterapkan secara langsung sehingga tipologi desa dibagi menjadi

3, yaitu desa pertanian, desa peternakan, dan desa industri baik yang memproduksi alat pertanian, baik secara tradisional maupun modern maupun yang memproduksi barang kerajinan; (2) pengelompokan berdasarkan kondisi spesifik keunggulan potensi sumber daya alam, sumber daya manusia, dan potensi kelembagaan serta potensi prasarana dan sarana dalam menentukan arah pengembangan dan pembinaan masyarakat berdasarkan karakteristik keunggulan komparatif dan kompetitif dari setiap desa dan kelurahan

titan^{kb₁} jembatan kecil (sebatang kayu, papan, dan sebagainya yang dilintangkan di atas sungai atau lainnya), dapat juga berupa jalan yang sempit (terutama yang diberi tumpuan papan, batu, dan sebagainya)

tokoh^{kb₅} orang yang terkemuka dan kenamaan (dalam bidang politik, kebudayaan, dan sebagainya)

tol laut^{kb_{1,p}} bentuk dari jalur/rute yang didesain/dirancang khusus untuk kebutuhan terkait dengan aktivitas kelautan, khususnya perdagangan dalam konteks negara kepulauan NKRI yang ada di dokumen MP3EI (*Gbr. 24*)

top-down planning (perencanaan dari atas ke bawah)^{kb_p} (1) perencanaan sentralistik yang meyakini

terjadinya *multiplier effect* dari pusat pertumbuhan ke wilayah sekitarnya; (2) proses perencanaan yang mementingkan pengambilan keputusan secara terpusat, investasi skala besar, dan bias industri perkotaan

topografi^{kb_p} perbedaan tinggi atau bentuk wilayah suatu daerah termasuk di dalamnya perbedaan kemiringan lereng, panjang lereng, bentuk lereng, dan posisi lereng

total solution approach (pendekatan solusi total)^{kb_E} salah satu metode manajemen yang melihat masalah dalam kerangka perspektif yang luas

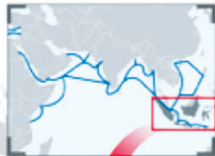
tradisi^{kb_s} adat kebiasaan turun-temurun (dari nenek moyang) yang masih dijalankan dalam masyarakat, hal ini mencerminkan penilaian atau anggapan penduduk lokal bahwa cara-cara yang telah ada merupakan yang paling baik dan benar dan dapat mempengaruhi desain atau perencanaan dalam pengembangan wilayah

training of trainer/TOT (pelatihan pelatih)^{kk_p} berupa kegiatan yang mempunyai tujuan mengajarkan seseorang menjadi mahir dan mampu melakukan kegiatan yang diharapkan

transparansi^{kb} (1) keterbukaan dalam melaksanakan suatu proses kegiatan; (2) dapat diketahui oleh banyak pihak

Tol Laut Jokowi Poros Maritim Dunia

LIMA tahun ke depan, pemerintah Jokowi menargetkan akan membangun 24 perubahan sebagai infrastruktur pendukung tol laut. Termasuk dalam Rencana Pembangunan Jangka Menengah Nasional 2015 - 2019 program tol laut ini menjadi bagian penting pelayaran maritim dunia. Apalagi, Presiden Cina, Xi Jinping akan membangun kembali jalur pelayaran sutera modern Abad 21.



JALUR SUTERA MODERN ABAD 21

Cina akan membangun kembali 'jalur sutera' modern lewat laut 21st century maritime silk road, jalur perdagangan kuno yang menghubungkan Cina Eropa.



ANGGARAN YANG DIALOKASIKAN UNTUK MEMBANGUN 24 PELABUHAN BESAR DI NUSANTARA. (dalam Triliun Rupiah)

SUMATERA

- 1 Banda Aceh 1
- 2 Belawan 3
- 3 Darrak 1,5
- 4 Kuala Tanjung 3
- 5 Batam 3
- 6 Padang 1,5
- 7 Pangkal Pinang 1,5
- 8 Pansang 1,5

JAWA

- 9 Tanjung Priok 1,5
- 10 Cilacap 1,5
- 11 Tanjung Perak 1,5

REP. NUSA TENGGARA

- 12 Lombok 1,5
- 13 Kupang 1,5

SALAMANTEN

- 14 Pontianak 1,5
- 15 Palangkaraya 1
- 16 Banjarmasin 1,5
- 17 Makassar 1

SULAWESI

- 18 Makassar 1,5
- 19 Bitung 3

MALUKU & PAPUA

- 20 Hamahera 1,5
- 21 Arsoon 1
- 22 Sorong 1,5
- 23 Jayapura 1
- 24 Merauke 1,5

PEMBELIAN 88 KAPAL 2015-2019



83 Kapal Kontainer Rp 28,15 Triliun



500 Kapal Rakyat Rp 25 Triliun



26 Kapal Perintis Rp 4,16 Triliun

Rp 57,3 triliun untuk kapal

SUMBER: FORUM KAPAL

SUMBER: KATA DATA

www.kataData.co.id

Gambar 24. Contoh Ilustrasi Tol Laut Indonesia

yang berkepentingan mengenai perumusan kebijakan (politik) dari pemerintah, organisasi, dan badan usaha; (3) masyarakat harus dapat memperoleh informasi secara bebas dan mudah tentang proses dan pelaksanaan keputusan yang diambil

transek^{ks_p} garis atau jalur sempit untuk keperluan survei persebaran, percobaan, dan pengamatan lain

transformasi^{ks_p} suatu proses perubahan bentuk mencapai tahap tertinggi dengan cara menyikapi banyaknya pengaruh/perubahan lingkungan strategis, baik itu faktor internal maupun eksternal

transisi^{kb_{L,p}} peralihan dari keadaan (tempat, tindakan, dan sebagainya); ~ **demografi**^{kb_s} teori yang menjelaskan perubahan-perubahan pada tingkat kelahiran dan kematian dimulai dari tingkat kelahiran dan kematian yang tinggi, berangsur-angsur menjadi tingkat kelahiran dan tingkat kematian rendah

transit oriented development (pembangunan orientasi transit)^{kb_p} (1) konsep pengembangan berorientasi transit dengan jenis komunitas pembangunan meliputi campuran dari perumahan, kantor, ritel, dan/atau pembangunan komersial lainnya yang terintegrasi ke lingkungan yang *walkable*

dan terletak setengah mil dari transportasi publik; (2) konsep pengembangan yang menawarkan akses yang menakjubkan untuk penduduk dalam melakukan kegiatan kerja dan rekreasi di seluruh kota ataupun kemudahan akses dalam memenuhi kebutuhan barang dan jasa sehari-hari (*Gbr. 25*)

transmigran^{ks_p} setiap warga negara Republik Indonesia, yang secara sukarela dipindahkan atau pindah; ~ **umum**^{kb_p} jenis transmigrasi yang dilaksanakan oleh pemerintah dan/atau pemerintah daerah bagi penduduk yang mengalami keterbatasan dalam mendapatkan peluang kerja dan usaha; ~ **swakarsa berbantuan**^{kb_p} jenis transmigrasi yang dirancang oleh pemerintah dan/atau pemerintah daerah dengan mengikutsertakan badan usaha sebagai mitra usaha transmigrasi bagi penduduk yang berpotensi berkembang untuk maju

transmigrasi^{kk_p} (1) perpindahan penduduk secara sukarela untuk meningkatkan kesejahteraan dan menetap di kawasan transmigrasi yang diselenggarakan oleh pemerintah; (2) perpindahan orang dari daerah yang padat ke daerah yang jarang penduduknya dalam batas negara dalam rangka kebijaksanaan nasional untuk tercapainya penyebaran penduduk yang lebih seimbang

TOD Principles



Gambar 25. Contoh prinsip Transit Oriented Development

transportasi^{kb_p} kegiatan memindahkan atau mengangkut orang dan/atau barang dari suatu tempat ketempat lain; ~ **masif**^{kb_p} moda transportasi massal

tri hita karena^{kb_s} falsafah ruang budaya Bali yang menekankan tiga hubungan manusia dalam kehidupan di dunia: yaitu hubungan dengan sesama manusia, hubungan dengan alam sekitar, dan hubungan manusia dengan Tuhan yang saling terkait satu sama lain

trickle down effect^{kb_{E,P}} (1) strategi untuk berkonsentrasi investasi di kota-kota besar dengan harapan bahwa tempat-tempat perkotaan lebih kecil

dan daerah pedesaan akan mendapat manfaat dan dampak dari berkembangnya kegiatan di kota-kota besar; (2) kemajuan yang diperoleh oleh sekelompok masyarakat akan sendirinya menciptakan lapangan kerja dan berbagai peluang ekonomi yang pada gilirannya menumbuhkan berbagai kondisi demi terciptanya distribusi hasil-hasil pertumbuhan ekonomi wilayah yang merata

tridaya^{kk_{S,P}} pemberdayaan lingkungan, pemberdayaan sosial, dan pemberdayaan ekonomi

trilateral meeting (pertemuan tiga pihak)^{kb_{E,P}} pertemuan dalam rangka penyusunan RKP dan Renja K/L antara Kementerian PPN/Bappenas,

Kementerian Keuangan dan Kementerian/Lembaga (K/L) termasuk Kementerian Pekerjaan Umum dan Perumahan Rakyat, membahas prioritas nasional, program dan kegiatan prioritas serta pendanaannya untuk menyinergikan dan mengkonsolidasikan rencana prioritas pembangunan yang akan dituangkan dalam RKP dengan rencana program dan kegiatan K/L yang akan dituangkan dalam Renja K/L yang selanjutnya menjadi pedoman dalam penyusunan RKA K/L dan APBN

triple helix^{kb} model pengembangan inovasi yang menitikberatkan pada serangkaian kegiatan difusi pengetahuan dari ketiga aktor (pemerintah-industri-masyarakat)

trottoar^{kb} tepi jalan besar yang sedikit lebih tinggi daripada jalan tersebut, dan digunakan sebagai tempat orang berjalan kaki

tropis^{kk} mengenai daerah tropik sekitar khatulistiwa yang beriklim panas

tsunami^{kb} ombak laut seismik dengan periode yang panjang, dihasilkan oleh gempa *submarine*, ledakan gunung berapi di bawah laut atau gaya tarik yang kuat pada dasar laut

tunjangan, menunjang^{kk} membantu kelancaran (usaha, dan sebagainya) dengan uang; **tunjangan**^{kk} uang (barang

yang dipakai untuk menunjang; tambahan pendapatan di luar gaji sebagai bantuan; sokongan; bantuan

tumbuh^{kk} sedang berkembang (menjadi besar, sempurna, dan sebagainya); **pertumbuhan**^{kb} hal (keadaan) tumbuh; **pertumbuhan wilayah**^{kb} keadaan fisik suatu wilayah yang tumbuh atau berkembang; **pertumbuhan penduduk**^{kb} bertambah atau berkurangnya penduduk dalam suatu daerah; **pertumbuhan ekonomi**^{kb} (1) kenaikan produk nasional bruto dalam suatu Negara; (2) perkembangan kegiatan dalam perekonomian yang menyebabkan barang dan jasa yang diproduksi dalam masyarakat bertambah dan kemakmuran masyarakat meningkat; (3) kenaikan jangka panjang dalam kemampuan suatu negara untuk menyediakan semakin banyak jenis barang barang ekonomi kepada penduduknya. Kemampuan ini tumbuh sesuai dengan kemajuan teknologi, dan penyesuaian kelembagaan dan ideologis yang diperlukannya; **pertumbuhan pro kemiskinan**^{kb} konsep yang mengarah pada pengurangan kemiskinan dan memungkinkan masyarakat miskin secara aktif berpartisipasi dan memberikan manfaat dari kegiatan ekonomi

tunjuk; petunjuk^{kb} ketentuan yang memberi arah atau bimbingan bagaimana sesuatu

harus dilakukan; **petunjuk pelaksanaan/juklak**^{kb_p} naskah dinas pengaturan yang memuat cara pelaksanaan kegiatan, termasuk urutan pelaksanaannya; **petunjuk teknis/juknis**^{kb_p} naskah dinas pengaturan yang memuat cara pelaksanaan kegiatan, termasuk urutan pelaksanaannya

twilight zone (zona tua/lama)^{kb_p} zona di sekitar pusat kota besar yang umumnya berupa bangunan tua atau lama yang secara cepat berubah fungsi karena tidak sesuai dengan potensi lokasinya sehingga musnah atau hilang disebabkan faktor fisik dan sosial

Uu

uang^{kb_E} segala sesuatu yang diterima secara umum sebagai alat pembayaran yang resmi dalam rangka memenuhi suatu kewajiban, atau sebagai satuan dasar untuk menilai daya beli atau nilai yang dibayarkan untuk memperoleh barang dan jasa, dan/atau sebagai alat penyimpanan nilai untuk mengukur nilai ekonomis pendapatan pada masa sekarang terhadap pengeluaran pada masa yang akan datang; **keuangan**^{kb_E} seluk-beluk uang; urusan uang; keadaan uang; **keuangan daerah**^{kb_{E,P}} semua hak dan kewajiban daerah dalam rangka penyelenggaraan pemerintahan daerah yang dapat dinilai dengan uang termasuk di dalamnya segala bentuk kekayaan yang berhubungan dengan hak dan kewajiban daerah tersebut; **keuangan negara**^{kb_{E,P}} semua hak dan kewajiban negara yang dapat dinilai dengan uang, serta segala sesuatu, baik berupa uang maupun berupa barang yang dapat dijadikan milik negara berhubung dengan pelaksanaan hak dan kewajiban tersebut

ubah^{kb}, **perubahan iklim**^{kb_{L,P}}
 (1) bergantinya iklim yang diakibatkan langsung atau tidak langsung oleh aktivitas manusia sehingga menyebabkan perubahan komposisi atmosfer secara global; (2) suatu kejadian alam yang dapat dijelaskan

secara ilmiah dengan proses yang berjalan semakin cepat dan dampaknya dirasakan semakin meluas pada berbagai aspek kehidupan masyarakat

ultimate^{kb_{I,P}} tujuan utama, hal terpenting yang harus dikerjakan dan/atau dicapai dalam rangka pengembangan WPS

umpan^{kb}, **~ balik**^{kb} suatu masukan balik setelah melalui suatu sistem atau proses, sebelum menghasilkan keluaran akhir, sehingga didapatkan dasar masukan mengenai sistem/perencanaan/pembangunan tersebut dapat digunakan atau perlu diperkuat atau bahkan diperbaharui

undang-undang/UU^{kb} peraturan perundang-undangan yang dibentuk oleh Dewan Perwakilan Rakyat dengan persetujuan bersama Presiden

unit^{kb_S} bagian terkecil dari sesuatu yang dapat berdiri sendiri; **~ demografik**^{kb_S} populasi yang cukup terisolasi dari yang lain dan dinamikanya bebas dari migrasi; **~ pelaksana teknis (UPT)**^{kb_S} satuan kerja yang bersifat mandiri yang melaksanakan tugas teknis operasional tertentu dan/atau tugas teknis penunjang tertentu dari organisasi induknya

united nations educational, scientific and cultural organization/UNESCO^{kb}

organisasi pendidikan, keilmuan, dan kebudayaan PBB yang merupakan badan khusus PBB yang didirikan pada 1945 dengan tujuan mendukung perdamaian, dan keamanan dengan mempromosikan kerja sama antarnegara melalui pendidikan, ilmu pengetahuan, dan budaya dalam rangka meningkatkan rasa saling menghormati yang berlandaskan kepada keadilan, peraturan hukum, HAM, dan kebebasan hakiki

upah^{kb}_E balas jasa yang dibayarkan kepada para kerja harian dengan berpedoman atas perjanjian yang disepakati membayarnya; ~ **minimum**^{kb}_E upah bulanan terendah yang ditetapkan oleh gubernur sebagai jaring pengaman yang terdiri atas upah tanpa tunjangan atau upah pokok, termasuk tunjangan tetap

Upaya Pengelolaan Lingkungan Hidup dan Upaya Pemantauan Lingkungan Hidup (UKL/UPL)

^{kb} pengelolaan dan pemantauan terhadap usaha dan/atau kegiatan yang tidak berdampak penting terhadap lingkungan hidup yang diperlukan bagi proses pengambilan keputusan tentang penyelenggaraan usaha dan/atau kegiatan

urban^{kb}_{I,P} sifat mengkota; ~ **fabric**^{kb}_{I,P} pembangunan karakter fisik suatu urbanisme

yang menekankan pada jenis bangunan, ruang terbuka, badan jalan, tetapi mengecualikan aspek sosial-budaya dan ekonomi; **urbanisasi**^{kb}_P perubahan secara keseluruhan atau transformasi tatanan masyarakat yang semula dominan perdesaan menjadi dominan perkotaan dalam arti terbatas juga disebut pertambahan penduduk suatu kota sebagai akibat migrasi penduduk dari wilayah perdesaan sekitarnya atau karena perpindahan penduduk dari kota lain; **suburbanisasi**^{kb} pengembangan wilayah yang semakin menonjol dan akan semakin berpengaruh nyata di dalam proses penataan ruang di sekitar wilayah perkotaan

urban containment^{kb}_P konsep/strategi untuk mencegah perluasan kawasan perkotaan ke arah luar dan mendorong perkembangan ke dalam kawasan perkotaan dengan pelestarian bentang alam dan kawasan pertanian

urban community^{ks}_P masyarakat perkotaan

urban decay (kemunduran kota)^{kb}_P (1) kemerosotan kota yang dapat disebabkan oleh konflik, jumlah penduduk merosot, lapangan kerja kurang, habisnya sumber daya yang menjadi andalan di kota tersebut dan perkembangan terhenti; (2) kemunduran kota industri berat yang diakibatkan kota tersebut

ketinggalan zaman dan daerah-daerah yang menderita karena iklim yang tidak ramah dan kecenderungan gejolak ekonomi

urban sprawl^{kb_p} (1) pembangunan kota yang tidak terkendali/terkontrol; (2) suatu pertumbuhan dari wilayah perkotaan yang menuju suatu proses tipe pembangunan penggunaan lahan yang beragam di daerah pinggiran kota

urban influenced region (wilayah pengaruh kota)^{kb_p} wilayah yang terkena pengaruh kegiatan perekonomian suatu kota

urbanite (urbanit)^{kb_p} orang perdesaan yang sudah masuk kota atau yang potensial menjadi warga kota

urgensi^{kb} keharusan yang mendesak; hal sangat penting

urusan^{kb}, ~ **pemerintahan umum**^{kb} urusan pemerintahan yang meliputi bidang-bidang ketentraman dan ketertiban, politik, koordinasi pengawasan dan rusan pemerintahan lainnya yang tidak termasuk dalam tugas suatu instansi dan tidak termasuk urusan rumah tangga daerah

usaha^{kk} kegiatan dengan mengerahkan tenaga, pikiran atau badan untuk mencapai suatu maksud; pekerjaan (perbuatan, prakarsa, ikhtiar, daya upaya) untuk mencapai

sesuatu; ~ **besar**^{kb_E} adalah usaha ekonomi produktif yang dilakukan oleh badan usaha dengan jumlah kekayaan bersih atau hasil penjualan tahunan lebih besar dari usaha menengah, yang meliputi usaha nasional milik negara atau swasta, usaha patungan, dan usaha asing yang melakukan kegiatan ekonomi di Indonesia; ~ **eksploitasi**^{kk_E} usaha pertambangan dengan maksud untuk menghasilkan bahan galian dan memanfaatkannya; ~ **eksplorasi**^{kk_E} segala penyelidikan geologi pertambangan untuk menetapkan lebih teliti/saksama adanya sifat letakan bahan galian; ~ **kecil**^{kb_E} usaha ekonomi produktif yang berdiri sendiri, yang dilakukan oleh orang perseorangan atau badan usaha yang bukan merupakan anak perusahaan atau bukan cabang perusahaan yang dimiliki, dikuasai, atau menjadi bagian, baik langsung maupun tidak langsung dari usaha menengah atau usaha besar yang memenuhi kriteria usaha kecil dengan memiliki kekayaan bersih dari Rp50.000.000,00 sampai dengan paling banyak Rp500.000.000,00 tidak termasuk tanah dan bangunan tempat usaha atau memiliki hasil penjualan tahunan dari Rp300.000.000,00 sampai dengan paling banyak Rp2.500.000.000,00; ~ **menengah**^{kb_E} usaha ekonomi produktif yang berdiri sendiri, yang dilakukan oleh orang

perseorangan atau badan usaha yang bukan merupakan anak perusahaan atau cabang perusahaan yang dimiliki, dikuasai, atau menjadi bagian baik langsung maupun tidak langsung dengan usaha kecil atau usaha besar dengan jumlah kekayaan bersih atau hasil penjualan tahunan dari Rp500.000.000,00 sampai dengan paling banyak Rp10.000.000.000,00 tidak termasuk tanah dan bangunan tempat usaha atau memiliki hasil penjualan tahunan dari Rp2.500.000.000,00 sampai dengan paling banyak Rp50.000.000.000,00; ~ **mikro**^{kb_E} usaha produktif milik orang perseorangan dan/atau badan usaha perseorangan yang memenuhi kriteria usaha mikro dengan memiliki kekayaan bersih paling banyak Rp50.000.000,00 tidak termasuk tanah dan bangunan tempat usaha atau memiliki hasil penjualan tahunan paling banyak Rp300.000.000,00; ; ~ **mikro, kecil, dan menengah**^{kb_E} merupakan kegiatan usaha yang mampu memperluas lapangan kerja dan memberikan pelayanan ekonomi secara luas kepada masyarakat, dan dapat berperan dalam proses pemerataan dan peningkatan pendapatan masyarakat, mendorong pertumbuhan ekonomi, dan berperan dalam mewujudkan stabilitas nasional; ~ **pengolahan dan pemurnian**^{kk_E} pengerjaan untuk mempertinggi mutu bahan galian serta untuk memanfaatkan dan memperoleh

unsur-unsur yang terdapat pada bahan galian;

utilitas^{kb_I} sarana penunjang untuk pelayanan lingkungan; ~ **maksimal**^{kb_{E,P}} memaksimalkan kepuasan (barang atau jasa) ~ **umum**^{kb_I} (1) sarana penunjang untuk pelayanan lingkungan yang meliputi antara lain jaringan air bersih, jaringan listrik, jaringan telepon, jaringan gas, jaringan transportasi, dan pemadam kebakaran; (2) kelengkapan penunjang untuk pelayanan lingkungan hunian

V_v

value creation (penciptaan nilai)^{kb_{E,P}} proses membantu tumbuh kembang produksi wilayah dan meningkatkan kesejahteraan masyarakat serta menjaga kelestarian lingkungan

vegetasi^{kb_{L,P}} keseluruhan tumbuhan dan tanaman yang menutupi permukaan tanah

verifikasi^{ks_P} pemeriksaan tentang kebenaran laporan, pernyataan, perhitungan uang, dan sebagainya

viability (kelangsungan hidup)^{ks_P} faktor atau penunjang keberhasilan; kelangsungan hidup; dapat berjalan; kelayakan

viability gap fund^{kb} (1) dukungan kelayakan atas sebagian biaya konstruksi pada proyek kerja sama antara pemerintah dengan badan usaha dalam penyediaan infrastruktur; (2) jaminan pihak swasta dalam memberikan kontribusi finansial dari suatu proyek infrastruktur yang dapat meningkatkan kepercayaan pihak swasta dan kelayakan infrastruktur

visi^{kb_P} rumusan umum berupa gambaran masa depan yang berkaitan dengan keadaan yang diinginkan pada akhir periode perencanaan

visibility (visibilitas)^{ks_P} suatu keadaan dapat dilihat dan diamati terutama untuk keadaan cuaca, bendanya dapat dilihat dengan jelas pada jarak jauh

visual^{kb_P} dapat dilihat dengan indra penglihatan (mata); berdasarkan penglihatan; **visualisasi**^{kb_P} pengungkapan gagasan atau perasaan dengan menggunakan bentuk gambar, tulisan (kata dan angka), peta, dan grafik

vital^{ks_{E,L}} sangat penting untuk kehidupan dan sebagainya; **vitalitas**^{kb_E} kemampuan untuk bertahan hidup; daya tahan hidup; **vitalitas kawasan**^{kb_P} (1) kualitas suatu kawasan yang dapat mendukung kelangsungan hidup warganya, dan mendukung produktivitas sosial, budaya, dan ekonomi dengan tetap mempertahankan kualitas lingkungan fisik, dan/ atau mencegah kerusakan warisan budaya; (2) kualitas kehidupan yang dinikmati oleh seluruh lapisan masyarakat, baik pengunjung maupun pekerja, yang ditandai dengan peningkatan perekonomian dan menjadi daya tarik pengunjung; (3) hidupnya suatu kawasan yang tercermin dari kegiatan yang berlangsung di dalam kawasan sepanjang waktu ditandai dengan orang akan datang menikmati dan melakukan aktivitasnya pada

kawasan; **revitalisasi**^{kb} proses, cara, perbuatan menghidupkan atau menggiatkan kembali; **revitalisasi kawasan**^{kb}_p upaya untuk meningkatkan nilai lahan/kawasan melalui pembangunan kembali dalam suatu kawasan yang dapat meningkatkan fungsi kawasan sebelumnya; (2) rangkaian upaya untuk menata kawasan yang tidak teratur, meningkatkan kawasan yang memiliki potensi dan nilai strategis, dan mengembalikan vitalitas kawasan yang telah atau mengalami penurunan agar kawasan-kawasan tersebut bisa mendapatkan nilai tambah yang optimal terhadap produktivitas ekonomi, sosial, dan budaya kawasan perkotaan

W_W

waduk^{kb}_p tempat penampung air pada periode kelebihan air (musim hujan) dan dipakai pada periode kekurangan air (musim kemarau) untuk berbagai kepentingan, misalnya air minum, pariwisata, pengendalian banjir, irigasi, dan lainnya

waktu^{kb}, ~ **perjalanan**^{kb} masa yang diperlukan untuk bepergian antara dua tempat yang waktu tersebut merupakan ukuran umum bagi perencana untuk merencanakan pola transportasi suatu kota

wale^{kb} rumah adat atau rumah tradisional suku di Sulawesi Utara yang terbuat dari kayu dengan atap rumbia bertipe rumah panggung dengan tiga bagian utama (serambi depan, serambi tengah, dan serambi belakang) serta satu bagian tambahan (rumah dapur)

walikota^{kb}_p (1) kepala daerah kota yang dalam menjalankan tugas dan kewenangannya bertanggung jawab kepada kota; (2) pelaksana kebijakan daerah kota yang dibuat bersama DPRD kota, pelaksana semua peraturan perundangan, baik yang dibuat bersama DPRD kota, DPR dan Presiden, menteri, maupun gubernur

walkability^{kb}_{I,P} konsep penting dalam desain perkotaan

yang berkelanjutan yang menggambarkan ukuran dari seberapa nyaman penduduk di suatu daerah untuk berjalan ditandai dengan ada tidaknya dan kualitas jalan setapak, trotoar, lalu lintas dan kondisi jalan, pola penggunaan lahan, keamanan, dan membangun aksesibilitas dari satu titik ke titik lain yang terjangkau dalam berjalan kaki

waruga^{kb} makam leluhur dari suku Minahasa yang terbuat dari batu dan terdiri atas dua bagian, yaitu bagian atas yang berbentuk segitiga seperti bubungan rumah dan bahian bawah seperti berbentuk kotak yang bagian tengah ada ruang (berongga), lokasi waruga ini berada di tengah perkampungan di Manado (*Gbr. 26*)

waste land (lahan tidak digunakan)^{kb}_p dianggap lahan mubazir karena tidak memiliki nilai ekologis dan ekonomis yang tinggi, baik bagi kesinambungan pembangunan ekonomi maupun kelangsungan hidup umat manusia di dalam sebuah ekosistem

water table^{kb}_{P,L} pemisah antara zona air tanah atau *phreatic water* dengan pipa kapiler, yang secara teoretis merupakan perkiraan elevasi air permukaan pada sumur yang hanya merembes pada jarak yang pendek ke zona jenuh air



Gambar 26. Contoh Ilustrasi Waruga Kota Manado

waterfront^{kb}_{L,P} tepian air berupa tempat di pinggir sungai atau tempat di pinggir laut;
waterfront city^{kb}_{L,P} konsep pengembangan pada daerah tepian air, baik itu tepi pantai, sungai, maupun danau

wawasan^{kb} cara pandang;
~ **nusantara**^{kb} pandangan geopolitik bangsa Indonesia mengartikan tanah air Indonesia sebagai suatu kesatuan yang meliputi seluruh wilayah dan segenap kekuatan negara yang mencakup politik, ekonomi, sosial, budaya, pertahanan keamanan

wharf (dermaga)^{kb}_P demaga yang dibuat sejajar pantai dan dapat dibuat berhimpitan dengan

garis pantai atau agak menjorok ke laut, yang dibangun apabila garis kedalaman laut hampir merata dan sejajar dengan garis pantai

willingness to pay/WTP (kesediaan untuk membayar)

^{kb}_{E,P} (1) preferensi seseorang yang direpresentasikan melalui kesediaan mereka untuk membayarkan imbalan atas nilai barang dan/atau jasa yang diperolehnya; (2) besaran maksimum yang seseorang bersedia membayar untuk suatu layanan dibandingkan dengan jika tidak menerima atau mengalaminya, atau merupakan penyerahan yang diberikan agar

dapat menikmati perbaikan kualitas

wilayah^{kb_p} ruang yang merupakan kesatuan geografis beserta segenap unsur terkait yang batas dan sistemnya ditentukan berdasarkan aspek administratif dan/atau aspek fungsional; ~ **administratif**^{kb} lingkungan kerja perangkat pemerintah yang menyelenggarakan pelaksanaan tugas pemerintahan umum di daerah; ~ **bukan perkotaan**^{kb_p} wilayah yang meliputi kawasan perdesaan dan kawasan yang mempunyai fungsi tertentu yang berada di kawasan budi daya; ~ **desa-kota**^{kb} singkatan wilayah rural-urban (desa-kota), terdapat di tempat-tempat perbatasan kota yang dipengaruhi oleh tata kehidupan kota; ~ **ekonomi**^{kb_p} sebagai kesatuan geografi yang bergantung pada pasang-surut kegiatan ekonominya, wilayah tersebut meliputi kota-kota yang biasanya berada dalam pengaruh ekonomi suatu kota orde tertinggi; ~ **pesisir**^{kb_p} (1) dapat didefinisikan sebagai wilayah pertemuan antara ekosistem darat, ekosistem laut dan ekosistem udara yang saling bertemu dalam suatu keseimbangan yang rentan; merupakan daerah penghambat masuknya gelombang besar air laut ke darat, yaitu dengan keberadaan hutan mangrove; (3) kawasan peralihan yang menghubungkan ekosistem darat dan ekosistem laut yang terletak antara batas sempadan

ke arah darat sejauh pasang tertinggi dan ke arah laut sejauh pengaruh aktivitas dari daratan; ~ **pengembangan transmigran**^{ks_p} wilayah potensial yang ditetapkan sebagai pengembangan permukiman transmigrasi yang terdiri atas beberapa satuan kawasan pengembangan yang salah satunya di antaranya direncanakan untuk mewujudkan pusat pertumbuhan wilayah baru sebagai kawasan perkotaan baru sesuai dengan rencana tata ruang wilayah; ~ **pertumbuhan**^{kb_p} wilayah dengan konsep *network cities* agar setiap wilayah terkoneksi melalui rancangan pembangunan infrastruktur Kementerian Pekerjaan Umum dan Perumahan Rakyat dengan melihat kapan dan di mana rencana pengembangan infrastruktur lain yang non-Kementerian Pekerjaan Umum dan Perumahan Rakyat misalnya pariwisata, pelabuhan, bandara, kelistrikan, dan perdesaan (*hinterland*) sehingga mempercepat pertumbuhan ekonomi pada kawasan yang dibangun; ~ **pengembangan strategis/WPS**^{kb_{I,P}} (1) satuan wilayah yang merupakan klaster dari berbagai kawasan yang secara fungsional memiliki keterkaitan satu dengan yang lainnya sebagai tempat yang dipacu pertumbuhannya agar wilayah tersebut menjadi kutub pertumbuhan wilayah dan ekonomi nasional; (2) pendekatan dalam pengembangan wilayah

pulau/kepulauan baik dalam daerah administratif yang sama maupun yang lintas kabupaten/kota dan/atau lintas provinsi yang dapat melingkupi berbagai kawasan terkait sebagai area dan prioritas fokus kerja pembangunan infrastruktur yang dilakukan secara terpadu; (3) pendekatan pembangunan infrastruktur terpadu berbasis pengembangan wilayah yang memadukan perencanaan antarsektor, wilayah dan pemangku kepentingan dalam upaya membangun konektivitas, aksesibilitas, pertumbuhan ekonomi wilayah, peningkatan kualitas hidup masyarakat dalam dan antarkawasan pertumbuhan dengan kawasan pendukung dalam mewujudkan keseimbangan pembangunan antarkawasan; (3) pendekatan pembangunan infrastruktur Kementerian Pekerjaan Umum dan Perumahan Rakyat yang berbasiskan pengembangan wilayah untuk memastikan efisiensi pemogaman dan keterpaduan infrastruktur dalam rangka peningkatan kualitas hidup, ketahanan pangan, dan energi; ~ **pusat pertumbuhan industri/WPPI**^{kb_{I,p}} suatu benteng alam yang terdiri atas beberapa daerah yang berpotensi untuk tumbuh dan berkembangnya kegiatan industri dan memiliki keterkaitan ekonomi yang bersifat dinamis karena didukung oleh sistem perhubungan yang mantap; ~ **tertinggal**^{kb_p} suatu wilayah

yang relatif kurang berkembang dibandingkan dengan wilayah lainnya dalam skala nasional berdasarkan kondisi dan fungsi inter- dan intraspasial , baik pada aspek alam, aspek manusia maupun prasarana pendukungnya (Gbr 27 & 28)



Gambar 27. Contoh Ilustrasi Wilayah Pengembangan Strategis

WILAYAH PERTUMBUHAN (WPS)

35

Wilayah

Pertumbuhan Strategis (WPS)

Kementerian Pekerjaan Umum dan Perumahan Rakyat (PU-Pera) melalui Badan Pengembangan Infrastruktur Wilayah telah menyiapkan 35 wilayah pengembangan strategis (WPS) sebagai basis perencanaan keterpaduan infrastruktur.

- Pulau-pulau kecil terluar
- WPS pusat pertumbuhan terpadu
- WPS pusat pertumbuhan sedang berkembang
- WPS pertumbuhan baru
- WPS perbatasan darat negara



Gambar 28. Contoh Peta 35 Wilayah Pengembangan Strategis

Zz

zielorientierte project planning/ZOPP^{kb_p} salah satu metode perencanaan yang digunakan untuk mendesain suatu program pembangunan yang berorientasi pada tujuan, dengan salah satu prinsipnya berupa tuntutan untuk mengedepankan pertemuan kelompok melalui musyawarah dalam proses perencanaan pembangunan

zona^{kb_p} daerah (dalam kota) pembatasan khusus; **~ bebas**^{ks_p} suatu daerah dalam suatu negara tempat barang impor dapat disimpan atau diproses tanpa dikenakan bea masuk; **~ ekonomi eksklusif**^{kb_p} jalur di luar dan berbatasan dengan laut wilayah Indonesia berdasarkan undang-undang yang berlaku tentang perairan Indonesia yang meliputi dasar laut, tanah di bawahnya, dan air di atasnya dengan batas terluar 200 (dua ratus) mil laut diukur dari garis pangkal laut wilayah Indonesia; **~ andal**^{kb_p} bagian dari laut yang terletak pada parit yang sangat dalam di bawah level umum dari lantai laut dalam; **~ iklim nyaman**^{kb_p} kawasan yang mempunyai kondisi iklim yang memberikan perasaan nyaman, baik secara fisik maupun mental melalui beberapa faktor yang memengaruhi tingkat kenyamanan iklim suatu zona tersebut berupa suhu, kelembapan, aliran

udara, dan radiasi sinar matahari; **~ industri**^{kb_p} zona yang diperuntukkan untuk pengembangan kegiatan industri yang dapat mencakup beberapa wilayah; **~ lama/tua**^{kb_p} zona di sekitar pusat kota besar yang umumnya berupa bangunan tua atau lama yang secara cepat berubah fungsi karena tidak sesuai dengan potensi lokasinya sehingga musnah atau hilang disebabkan faktor fisik dan sosial; **~ perbelanjaan**^{kb_{E,P}} zona yang diperuntukkan bagi kegiatan perbelanjaan di dalam kota; **~ transit**^{kb_p} zona perdagangan bebas dengan pelabuhan tuan rumah berfungsi sebagai pusat distribusi dan penyimpanan bagi negara yang tidak memiliki fasilitas memadai dalam penanganan kargo; **zonasi**^{kb_p} pembagian atau pemecahan suatu areal menjadi beberapa bagian, sesuai dengan fungsi dan tujuan pengelolaan

zuekibjectiev orientierte project planning/ZOPP^{kb_p} metode perencanaan partisipatif yang diaplikasikan dalam merencanakan proyek, baik dalam fase persiapan maupun implementasinya

Daftar Gambar

Gambar i. Alur Metodologi Penyusunan Kamus Istilah Pengembangan Wilayah	vii
Gambar 01. Contoh Ilustrasi Aeropolis	2
Gambar 02. Contoh Ilustrasi Konsep Anjungan Cerdas	8
Gambar 03. Contoh Ilustrasi Anjungan Cerdas <i>michi no eki</i> di Jepang	9
Gambar 04. Contoh Ilustrasi Anjungan Cerdas Desain Tiga Dimensi di Indonesia	9
Gambar 05. Contoh Ilustrasi <i>Backbone</i> di WPS Yogyakarta-Prigi-Blitar-Malang	13
Gambar 06. Contoh Ilustrasi <i>Backbone</i> di Negara Lain	13
Gambar 07. Contoh Ilustrasi <i>Blue Carbon City</i>	19
Gambar 08. Contoh Ilustrasi <i>Development Plan</i> WPS 1 Sabang-Banda Aceh-Langsa Tahun 2015-2019	32
Gambar 09. Contoh Ilustrasi Dodoku (Jembatan Ir. Soekarno, Kota Manado)	34
Gambar 10. Contoh Ilustrasi Ecopolis	36
Gambar 11. Contoh Penerapan <i>Eco-Road Construction</i> di Kelok Sembilan Provinsi Sumatra Barat	37
Gambar 12. Contoh Ilustrasi <i>Eco-Road Construction</i>	38
Gambar 13. Contoh Ilustrasi <i>Floodplain</i>	44
Gambar 14. Contoh Ilustrasi <i>Geopark</i> Gunung Sewu, Yogyakarta	54
Gambar 15. Contoh Ilustrasi <i>Green Infrastructure</i>	58
Gambar 16. Contoh Ilustrasi <i>Hiterland</i>	67
Gambar 17. Contoh Ilustrasi Pengembangan Kawasan Inkubasi	78
Gambar 18. Contoh Ilustrasi Kampung Tua Kota Batam	91
Gambar 19. Contoh Ilustrasi Konurbasi	103
Gambar 20. Contoh Ilustrasi Konversi Guna Lahan	104
Gambar 21. Contoh Ilustrasi Konversi Guna Lahan	105
Gambar 22. Contoh Peta Program Program Utama Wps 6 Merak-Bakauheni-Bandar Lampung-Palembang-Tanjung Api-Api (MBBPT) 2017	130
Gambar 23. Contoh Ilustrasi Superblok	152
Gambar 24. Contoh Ilustrasi Tol Laut Indonesia	160
Gambar 25. Contoh prinsip <i>Transit Oriented Development</i>	162

Gambar 26. Contoh Ilustrasi Waruga Kota Manado	172
Gambar 27. Contoh Ilustrasi Wilayah Pengembangan Strategis	175
Gambar 28. Contoh Peta 35 Wilayah Pengembangan Strategis	176

Daftar Pustaka

Peraturan Perundangan

- Undang-Undang Republik Indonesia Nomor 5 Tahun 1983 tentang Zona Ekonomi Eksklusif Indonesia
- Undang-Undang Republik Indonesia Nomor 5 Tahun 1990 tentang Konservasi Sumber Daya Alam Hayati dan Ekosistemnya
- Undang-Undang Republik Indonesia Nomor 9 Tahun 1990 tentang Kepariwisata
- Undang-Undang Republik Indonesia Nomor 2 Tahun 1992 tentang Usaha Perasuransian
- Undang-Undang Republik Indonesia Nomor 23 Tahun 1997 tentang Pengelolaan Lingkungan Hidup
- Undang-Undang Republik Indonesia Nomor 10 Tahun 1998 tentang Perubahan atas UU No. 7 Tahun 1992 tentang Perbankan
- Undang-Undang Republik Indonesia Nomor 22 Tahun 1999 tentang Pemerintahan Daerah
- Undang-Undang Republik Indonesia Nomor 41 Tahun 1999 tentang Kehutanan
- Undang-Undang Republik Indonesia Nomor 28 Tahun 2002 tentang Bangunan Gedung
- Undang-Undang Republik Indonesia Nomor 13 Tahun 2003 tentang Ketenagakerjaan
- Undang-Undang Republik Indonesia Nomor 6 Tahun 2004 tentang Desa
- Undang-Undang Republik Indonesia Nomor 7 Tahun 2004 tentang Sumber Daya Air
- Undang-Undang Republik Indonesia Nomor 25 Tahun 2004 tentang Sistem Perencanaan Pembangunan Nasional
- Undang-Undang Republik Indonesia Nomor 38 Tahun 2004 tentang Jalan
- Undang-Undang Republik Indonesia Nomor 26 Tahun 2007 tentang Penataan Ruang
- Undang-Undang Republik Indonesia Nomor 27 Tahun 2007 tentang Pengelolaan Wilayah Pesisir dan Pulau-Pulau Kecil
- Undang-Undang Republik Indonesia Nomor 18 Tahun 2008 tentang Pengelolaan Sampah
- Undang-Undang Republik Indonesia Nomor 20 Tahun 2008 tentang Usaha Mikro, Kecil, dan Menengah

- Undang-Undang Republik Indonesia Nomor 22 Tahun 2009 tentang Lalu Lintas dan Angkutan Jalan
- Undang-Undang Republik Indonesia Nomor 29 Tahun 2009 tentang Ketransmigrasian
- Undang-Undang Republik Indonesia Nomor 32 Tahun 2009 tentang Perlindungan dan Pengelolaan Lingkungan Hidup
- Undang-Undang Republik Indonesia Nomor 39 Tahun 2009 tentang Kawasan Ekonomi Khusus
- Undang-Undang Republik Indonesia Nomor 1 Tahun 2011 tentang Perumahan dan Kawasan Permukiman
- Undang-Undang Republik Indonesia Nomor 12 Tahun 2011 tentang Pembentukan Peraturan Perundang-Undangan
- Undang-Undang Republik Indonesia Nomor 20 tahun 2011 tentang Rumah Susun
- Undang-Undang Republik Indonesia Nomor 2 Tahun 2012 tentang Pengadaan Tanah bagi Pembangunan untuk Kepentingan Umum
- Undang-Undang Republik Indonesia Nomor 3 Tahun 2014 tentang Perindustrian
- Undang-Undang Republik Indonesia Nomor 17 Tahun 2014 tentang Majelis Permusyawaratan Rakyat, Dewan Perwakilan Rakyat, Dewan Perwakilan Daerah, dan Dewan Perwakilan Rakyat Daerah
- Undang-Undang Republik Indonesia Nomor 23 Tahun 2014 tentang Pemerintahan Daerah
- Undang-Undang Republik Indonesia Nomor 32 Tahun 2014 tentang Kelautan
- Undang-Undang Republik Indonesia Nomor 33 Tahun 2015 tentang Rencana Tata Ruang Kawasan Perbatasan Negara di Provinsi Maluku
- Undang-Undang Republik Indonesia Nomor 16 Tahun 2016 tentang Pengesahan *Paris Agreement To The United Nations Framework Convention On Climate Change* (Persetujuan Paris atas Konvensi Kerangka Kerja Perserikatan Bangsa-Bangsa Mengenai Perubahan Iklim)
- Peraturan Pemerintah Republik Indonesia Nomor 35 Tahun 1991 tentang Sungai
- Peraturan Pemerintah Republik Indonesia Nomor 10 Tahun 2000 tentang Ketelitian Peta untuk Penataan Ruang Wilayah
- Peraturan Pemerintah Republik Indonesia Nomor 69 Tahun 2001 tentang Peraturan Pemerintah Nomor 61 Tahun 2009 tentang Kepelabuhan

- Peraturan Pemerintah Republik Indonesia Nomor 15 Tahun 2005 tentang Jalan Tol
- Peraturan Pemerintah Republik Indonesia Nomor 36 Tahun 2005 tentang Peraturan Pelaksanaan UU No. 28 Tahun 2002 tentang Bangunan Gedung
- Peraturan Pemerintah Nomor 58 Tahun 2005 tentang Pengelolaan Keuangan Daerah
- Peraturan Pemerintah Republik Indonesia Nomor 20 Tahun 2006 tentang Irigasi
- Peraturan Pemerintah Republik Indonesia Nomor 34 Tahun 2006 tentang Jalan
- Peraturan Pemerintah Republik Indonesia Nomor 39 Tahun 2006 tentang Tata Cara Pengendalian dan Evaluasi Pelaksanaan Rencana Pembangunan
- Peraturan Pemerintah Republik Indonesia Nomor 6 Tahun 2007 tentang Tata Hutan dan Penyusunan Rencana Pengelolaan Hutan, serta Pemanfaatan Hutan
- Peraturan Pemerintah Republik Indonesia Nomor 78 Tahun 2007 tentang Tata Cara Pembentukan, Penghapusan dan Penggabungan Daerah
- Peraturan Pemerintah Republik Indonesia Nomor 8 tahun 2008 tentang Tahapan, Tata Cara Penyusunan, Pengendalian dan Evaluasi Pelaksanaan
- Peraturan Pemerintah Republik Indonesia Nomor 26 Tahun 2008 tentang Rencana Tata Ruang Wilayah Nasional
- Peraturan Pemerintah Republik Indonesia Nomor 61 Tahun 2009 tentang Kepelabuhan
- Peraturan Pemerintah Republik Indonesia Nomor 10 Tahun 2010 tentang Tata Cara Perubahan Peruntukan dan Fungsi Kawasan Hutan
- Peraturan Pemerintah Republik Indonesia Nomor 15 Tahun 2010 tentang Penyelenggaraan Penataan Ruang
- Peraturan Pemerintah Republik Indonesia Nomor 24 Tahun 2010 tentang Penggunaan Kawasan Hutan
- Peraturan Pemerintah Republik Indonesia Nomor 64 Tahun 2010 tentang Mitigasi Bencana di Wilayah Pesisir dan Pulau-Pulau Kecil
- Peraturan Pemerintah Republik Indonesia Nomor 50 Tahun 2011 tentang Rencana Induk Pembangunan Kepariwisata Nasional Tahun 2010 – 2025
- Peraturan Pemerintah Republik Indonesia Nomor 82 Tahun 2012 tentang

- Penyelenggaraan Sistem dan Transaksi Elektronik
- Peraturan Pemerintah Republik Indonesia Nomor 45 Tahun 2013 tentang Tata Cara Pelaksanaan Anggaran Pendapatan dan Belanja Negara
- Peraturan Pemerintah Republik Indonesia Nomor 78 Tahun 2014 tentang Percepatan Pembangunan Daerah Tertinggal
- Peraturan Pemerintah Republik Indonesia Nomor 101 Tahun 2014 tentang Pengelolaan Limbah Bahan Berbahaya dan Beracun
- Peraturan Pemerintah Republik Indonesia Nomor 78 Tahun 2015 tentang Pengupahan
- Peraturan Pemerintah Republik Indonesia Nomor 122 Tahun 2015 tentang Sistem Penyediaan Air Minum
- Peraturan Pemerintah Republik Indonesia Nomor 14 Tahun 2016 tentang Penyelenggaraan Perumahan dan Kawasan Permukiman
- Keputusan Presiden Republik Indonesia Nomor 32 Tahun 1990 tentang Pengelolaan Kawasan Lindung
- Peraturan Presiden Republik Indonesia Nomor 26 Tahun 2008 tentang Pembentukan Dewan Energi Nasional dan Tata Cara Penyaringan Calon Anggota Dewan Energi Nasional
- Peraturan Presiden Republik Indonesia Nomor 54 Tahun 2010 tentang Pengadaan Barang/Jasa Pemerintah
- Peraturan Presiden Republik Indonesia Nomor 81 Tahun 2010 tentang Grand Design Reformasi Birokrasi 2010-2025
- Peraturan Presiden Republik Indonesia Nomor 61 Tahun 2011 tentang Rencana Aksi Nasional Penurunan Emisi Gas Rumah Kaca
- Peraturan Presiden Republik Indonesia Nomor 71 Tahun 2011 tentang Penyelenggaraan Inventarisasi Gas Rumah Kaca Nasional
- Peraturan Presiden Republik Indonesia Nomor 70 Tahun 2012 tentang Perubahan Kedua atas Peraturan Presiden Nomor 54 Tahun 2010 tentang Pengadaan Barang/Jasa Pemerintah
- Peraturan Presiden Republik Indonesia Nomor 122 Tahun 2012 tentang Reklamasi di Wilayah Pesisir dan Pulau-Pulau Kecil
- Peraturan Presiden Republik Indonesia Nomor 185 Tahun 2014 tentang Percepatan Penyediaan Air Minum dan Sanitasi
- Peraturan Presiden Republik Indonesia Nomor 15 Tahun 2015 tentang Kementerian Pekerjaan Umum dan Perumahan Rakyat
- Peraturan Presiden Republik Indonesia Nomor 38 Tahun 2015 tentang Kerjasama Pemerintah dengan Badan Usaha dalam Penyediaan Infrastruktur

- Peraturan Presiden Republik Indonesia Nomor 60 Tahun 2015 tentang Rencana Kerja Pemerintah Tahun 2016
- Peraturan Presiden Republik Indonesia Nomor 3 Tahun 2016 tentang Percepatan Pelaksanaan Proyek Strategis Nasional
- Peraturan Direktur Jenderal Konservasi Sumber Daya Alam dan Ekosistem Republik Indonesia Nomor P.8/KSDAE/BPE2/KSA.419/2016 tentang Pedoman Penentuan Koridor Hidupan Liar sebagai Ekosistem Esensial
- Peraturan Kepala Badan Nasional Penanggulangan Bencana Republik Indonesia Nomor 11 Tahun 2006 tentang Pedoman Rehabilitasi dan Rekonstruksi Pasca Bencana
- Peraturan Kepala Badan Nasional Penanggulangan Republik Indonesia Nomor 02 Tahun 2012 tentang Pedoman Umum Pengkajian Risiko Bencana
- Peraturan Kepala Badan Nasional Pengelola Perbatasan Republik Indonesia Nomor 10 Tahun 2015 tentang Masterplan Pos Lintas Batas Negara Terpadu Skouw Kota Jayapura Provinsi Papua
- Peraturan Menteri Dalam Negeri Republik Indonesia Nomor 1 Tahun 1987 tentang Penyerahan Prasarana Lingkungan, Utilitas Umum dan Fasilitas Sosial Perumahan kepada Pemerintah Daerah
- Peraturan Menteri Dalam Negeri Republik Indonesia Nomor 1 Tahun 2007 tentang Penataan Ruang Terbuka Hijau Kawasan Perkotaan
- Peraturan Menteri Dalam Negeri Republik Indonesia Nomor 12 Tahun 2007 tentang Pedoman Penyusunan dan Pendaayagunaan Data Profil Desa dan Kelurahan
- Peraturan Menteri Dalam Negeri Republik Indonesia Nomor 18 Tahun 2007 tentang Standardisasi Sarana, Prasarana dan Pelayanan Lintas Batas Antar Negara
- Peraturan Menteri Dalam Negeri Republik Indonesia Nomor 18 Tahun 2007 tentang Standardisasi Sarana, Prasarana dan Pelayanan Lintas Batas Antar Negara
- Peraturan Menteri Dalam Negeri Republik Indonesia Nomor 51 Tahun 2007 tentang Pembangunan Kawasan Perdesaan Berbasis Masyarakat
- Peraturan Menteri Dalam Negeri Republik Indonesia Nomor 9 Tahun 2009 tentang Pedoman Penyerahan Prasarana, Sarana, dan Utilitas Perumahan dan Permukiman di Daerah
- Peraturan Menteri Dalam Negeri Republik Indonesia Nomor 57 Tahun 2010 tentang Pedoman Standar Pelayanan Perkotaan
- Peraturan Menteri Kehutanan Republik Indonesia Nomor P.33/MENHUT-

- II/2010 tentang Tata Cara Pelepasan Kawasan Hutan Produksi yang Dapat Dikonversi
- Peraturan Menteri Kelautan dan Perikanan Republik Indonesia Nomor PER.16/MEN/2006 tentang Pelabuhan Perikanan
- Peraturan Menteri Kesehatan Republik Indonesia Nomor 416 Tahun 1990 tentang Syarat-syarat dan Pengawasan Kualitas Air
- Peraturan Menteri Keuangan Republik Indonesia Nomor 164/PMK.05/2011 tentang Petunjuk Penyusunan dan Pengesahan Daftar Isian Pelaksanaan Anggaran
- Peraturan Menteri Keuangan Republik Indonesia Nomor 226/PMK.07/2012 tentang Peta Kapasitas Fiskal Daerah
- Peraturan Menteri Keuangan Republik Indonesia Nomor 78/PMK.06/2014 tentang Tata Cara Pelaksanaan Pemanfaatan Barang Milik Negara
- Peraturan Menteri Keuangan Republik Indonesia Nomor 15/PMK.02/2016 tentang Tata Cara Revisi Anggaran Tahun 2016
- Peraturan Menteri Pekerjaan Umum Republik Indonesia Nomor 32/PERMEN/M/2006 tentang Petunjuk Teknis Kawasan Siap Bangun dan Lingkungan Siap Bangun yang Berdiri Sendiri
- Peraturan Menteri Negara Perumahan Rakyat Republik Indonesia Nomor 15/PERMEN/M/2007 tentang Tata Laksana Pembentukan Perhimpunan Penghuni Rumah Susun Sederhana Milik
- Peraturan Menteri Pekerjaan Umum Republik Indonesia Nomor 29/PRT/M/2006 tentang Pedoman Persyaratan Teknis Bangunan Gedung
- Peraturan Menteri Pekerjaan Umum Republik Indonesia No.40/PRT/M/2007 tentang Pedoman Perencanaan Tata Ruang Departemen Pekerjaan Umum
- Peraturan Menteri Pekerjaan Umum Republik Indonesia Nomor 06/PRT/M/2007 tentang Pedoman Umum Rencana Tata Bangunan dan Lingkungan
- Peraturan Menteri Pekerjaan Umum Republik Indonesia Nomor 05/PRT/M/2008 tentang Pedoman Penyediaan dan Pemanfaatan Ruang Terbuka Hijau di Kawasan Perkotaan
- Peraturan Menteri Pekerjaan Umum Republik Indonesia Nomor 26/PRT/M/2008 tentang Persyaratan Teknis Sistem Proteksi Kebakaran pada Bangunan Gedung dan Lingkungan
- Peraturan Menteri Pekerjaan Umum Republik Indonesia Nomor 12/PRT/M/2009 tentang Pedoman Penyediaan dan Pemanfaatan Ruang Terbuka Non Hijau di Wilayah Kota/Kawasan Perkotaan

- Peraturan Menteri Pekerjaan Umum Republik Indonesia Nomor 17/PRT/M/2009 tentang Pedoman Penyusunan Rencana Tata Ruang Wilayah Kota
- Peraturan Menteri Pekerjaan Umum Republik Indonesia Nomor 18/PRT/M/2010 tentang Pedoman Revitalisasi Kawasan
- Peraturan Menteri Pekerjaan Umum Republik Indonesia Nomor 03/PRT/M/2014/2011 tentang Pedoman Perencanaan, Penyediaan, dan Pemanfaatan Prasarana dan Sarana Jaringan Pejalan Kaki di Kawasan Perkotaan
- Peraturan Menteri Pekerjaan Umum Republik Indonesia Nomor 19/PRT/M/2011 tentang Persyaratan Teknis Jalan dan Kriteria Perencanaan Teknis Jalan
- Peraturan Menteri Pekerjaan Umum Republik Indonesia Nomor 03/PRT/M/2013 tentang Penyelenggaraan Prasarana dan Sarana Persampahan dalam Penanganan Sampah Rumah Tangga dan Sampah Sejenis Sampah Rumah Tangga
- Peraturan Menteri Pekerjaan Umum dan Perumahan Rakyat Republik Indonesia Nomor 08/PRT/M/2015 tentang Penetapan Garis Sempadan Jaringan Irigasi
- Peraturan Menteri Pekerjaan Umum dan Perumahan Rakyat Republik Indonesia Nomor 28/PRT/M/2015 tentang Penetapan Garis Sempadan Sungai dan Garis Sempadan Danau
- Peraturan Menteri Pekerjaan Umum dan Perumahan Rakyat Republik Indonesia Nomor 07/PRT/M/2015 tentang Pengamanan Pantai
- Peraturan Menteri Pekerjaan Umum dan Perumahan Rakyat Republik Indonesia Nomor 38/PRT/M/2015 tentang Bantuan Prasarana, Sarana dan Utilitas Umum untuk Perumahan Umum
- Peraturan Menteri Perhubungan Republik Indonesia Nomor 52 Tahun 2011 tentang Pengerukan dan Reklamasi
- Peraturan Menteri Pertanian Republik Indonesia Nomor 50 Tahun 2012 tentang Pedoman Pengembangan Kawasan Pertanian
- Peraturan Menteri PPN/Kepala Bappenas Republik Indonesia Nomor 1 Tahun 2010 tentang Rencana Strategis Kementerian Perencanaan Pembangunan Nasional/ Badan Perencanaan Pembangunan Nasional Tahun 2010-2014
- Peraturan Menteri PPN/Kepala Bappenas Republik Indonesia Nomor 1 Tahun 2011 tentang Tata Cara Penyusunan Inisiatif Baru
- Peraturan Menteri PPN/Kepala Bappenas Republik Indonesia Nomor 1

- Tahun 2012 tentang Pedoman Perencanaan, Pelaksanaan, Pelaporan, Pemantauan dan Evaluasi Kegiatan dan Anggaran
- Keputusan Menteri Negara Koperasi dan UKM Republik Indonesia Nomor 32/Kep/M.KUKM/IV/2002 tentang Pedoman Penumbuhan dan Pengembangan Sentra
- Keputusan Menteri Kelautan dan Perikanan Republik Indonesia Nomor Kep.10/MEN/2004 tentang Pelabuhan Perikanan
- Keputusan Menteri Kesehatan Republik Indonesia Nomor 129/MENKES/SK/II/2008 tentang Standar Pelayanan Minimal Rumah Sakit
- Keputusan Dewan Kehutanan Nasional Republik Indonesia Nomor SKN.02/DKN-KP/2012 tentang Protokol Konsultasi Publik
- Keputusan Menteri Negara Pembangunan Daerah Tertinggal Republik Indonesia Nomor 001/KEP/M-PDT/I/2005 tentang Strategi Nasional Pembangunan Daerah Tertinggal
- Keputusan Menteri Tenaga Kerja dan Transmigrasi Republik Indonesia Nomor KEP.214/MEN/V/2007 tentang Pedoman Umum Pembangunan dan Pengembangan Kota Terpadu Mandiri di Kawasan Transmigrasi
- Keputusan Direktorat Jenderal Hubungan Darat Kementerian Perhubungan Republik Indonesia Nomor KD No.273/HK.105/DRJD/96. <http://hubdat.dephub.go.id/component/content/article/1-profil/580-senarai>
- Peraturan Daerah Kota Bekasi Nomor 15 Tahun 1998 tentang Tata Cara Pengesahan Rencana Tapak (Site Plan)
- Peraturan Daerah Kota Bandung Nomor 19 tahun 2001 tentang Pengelolaan Pasar di Kota Bandung
- Peraturan Daerah Kabupaten Berau Nomor 22 Tahun 2003 tentang Izin Mendirikan Bangunan
- Peraturan Daerah Kabupaten Kapuas Nomor 5 Tahun 2011 tentang Ketertiban Umum, Kebersihan dan Pertamanan
- Peraturan Walikota Surabaya Nomor 39 Tahun 2012 tentang Pedoman dan Stándar Teknis untuk Pelayanan Pemanfaatan Ruang

Acuan Dokumen Lain

- Abdulkadir, Muhammad., Rilda, Murniati. 2000. *Segi Hukum Lembaga Keuangan dan Pembiayaan*. Bandung: Citra Aditya Bakti.
- Abdurokhan. Pengembangan Potensi Desa. Widyaiswara pada Kantor Diklat Kabupaten Banyumas <http://static.banyumaskab.go.id/website/file/221120140947001417229220.pdf>
- Abdurrahman, Benjamin. 2005. *Regional Management & Regional Marketing*. IAP: Jawa Tengah.
- ACCRN. 2010. Strategi Ketahanan Kota Bandar Lampung Terhadap Perubahan Iklim 2011-2030.
- Adisasmita dalam Umami, Reza Rosyida. 2014. "Analisis Sektoral Potensial Pengembangan Wilayah Guna Mendorong Pembangunan Daerah di Kabupaten Pacitan," dalam Skripsi Jurusan Ilmu Ekonomi Studi Pembangunan Undip.
- Adi, Suroto. 2015. Gap Analysis (Analisa Kesenjangan). Binus University, 28 Juli 2015. <http://sis.binus.ac.id/2015/07/28/gap-analysis-analisa-kesenjangan/>
- Agus, Fahmuddin dkk (ed). 2004. *Tanah Sawah dan Teknologi Pengelolaannya*. Bogor: Pusat Pengembangan Tanah dan Agroklimat, Badan Penelitian dan Pengembangan Pertanian, Departemen Pertanian.
- A.G. Powar, D.M. Mahale, R.T. Thokal, D. M. Mahale, and R. T. Thokal. 2004. *Glossary: Irrigation, Drainage, Hydrolog and Watershed Management*. New Delhi, India: Mittal Publications.
- Akbar, Roos dan I Ketut Wijaya. 2008. Manajemen Aset Sebagai Upaya Pelestarian Bangunan Bersejarah di kota Bandung. Jurnal Perencanaan Wilayah dan Kota, Vol 19/No. 1 April 2008 : 13-33
- Akhmad, Rizka, Wijayanto, dan Ryan Florenda. 2011. "Perencanaan Jembatan Kali Pemali Brebes - Tegal By Pass," dalam Skripsi S1 Teknik Sipil Universitas Diponegoro. Semarang
- Akhtar, Shamshad. 5 Juni 2014. Pidato : Asia-Pacific Regional Connectivity and Integration. <http://www.unescap.org/speeches/asia-pacific-regional-connectivity-and-integration>
- Alamsyah, Bhakti., Wahid, Juliahi. 2013. *Arsitektur dan Sosial Budaya Sumatera Utara*. Yogyakarta: Graha Ilmu.
- Alberti, Marina. 2008. *Advance in Urban Ecology: Integrating Humans and Ecological Processes in Urban Ecosystems*. New York: Springer

- Science+Business Media,LLC.
- Alkadri (ed). 1999. *Manajemen Teknologi untuk Pengembangan Wilayah*. Jakarta: Direktorat Kebijakan Teknologi untuk Pengembangan Wilayah – BPPT.
- _____. 2001. *Tiga Pilar Pengembangan Wilayah*. Jakarta: Pusat Pengkajian Kebijakan Teknologi Pengembangan Wilayah.
- American Society of Landscape Architects. 2016. Glossary. www.asla.org
- American Heritage Dictionary of Student Science, Second Edition. 2014. Houghton Mifflin Harcourt Publishing Company. <http://www.thefreedictionary.com/>
- American Meteorology Society. *Glossary of Meteorology*. 2012. <http://glossary.ametsoc.org/wiki/Microclimate>
- Aminah, Siti . 2015. "Konflik dan Kontestasi Penataan Ruang Kota Surabaya," dalam *MASYARAKAT: Jurnal Sosiologi*, Vol. 20, No. 1, Januari 2015, halaman 59-79.
- Amiruddin, Cik Ida Kumalasari. 2014. Makalah Ekonomi Neo Klasik. Universitas Brawijaya Malang.
- An-Naf dalam Dwiyaniti. 2005. "Kajian Pola Ruang PKL dan Karakteristik dan Aktifitasnya di Kawasan Panbil Kota Batam", dalam Tesis Magister Pembangunan Wilayah Kota Fakultas Teknik Universitas Diponegoro. Semarang.
- Antonette, Berry. 2000. *Mengenal Lingkungan Hidup: Pedoman untuk Memperkuat Rakyat*. Jakarta: Yakoma
- Antonius, Karel M. 2000. "Penggunaan Ruang Dalam Rumah Industri Kecil "Bakpia Pathok" Kampung Sanggrahan", dalam Tesis Jurusan Arsitek Fakultas Teknik Universitas Gajahmada. Yogyakarta.
- Anwar, A. 2005. *Ketimpangan Pembangunan Wilayah dan Perdesaan : Tinjauan Kritis*. Bogor: P4Wpress.
- Anwar, Saihul.2009. *Pengelolaan Sumber Daya Air*. Jakarta: PT Media Saptakarya, yayasan badan penerbit pekerjaan umum
- Archibugi. F., 2008. *Planning Theory. From the Political Debate to the Methodological Reconstruction*. Milan and Berlin: Springer
- Arsyad dan Rustiadi. 2012. *Penyelamatan Tanah, Air dan Lingkungan*. Jakarta: Yayasan Pustaka Obor Indonesia.
- Arsyad, Sitanala. 1989. *Konservasi Tanah dan Air*. Bogor: IPB Press.
- Asballah, Raja. 2003. "Hubungan Reklamasi Pantai dengan Komponen Perkembangan Kawasan. Tesis, Magister Perencanaan Kota Dan Darah, Universitas Gajah Mada. Yogyakarta.

- Astuti, Widia. Dkk. 2010. "Identifikasi Fenomena Urban Sprawl di Kecamatan Cimanggis Kota Depok," dalam Laporan Penelitian. Universitas Pakuan
- Australian Bureau of Statistics. 2013. *What is Population?*. Australian Bureau of Statistics, 18 Juni 2013. <http://www.abs.gov.au/websitedbs/a3121120.nsf/home/statistical+language++what+is+a+population>
- Australian Institute of Emergency Management Glossary. <https://www.igem.qld.gov.au/callide/report/glossary/index.html>
- Asdak, Chay. 2002. *Hidrologi dan Pengelolaan Daerah Aliran Sungai*. Yogyakarta: UGM Press.
- Asy'ari, S.I. 1993. *Sosiologi Kota dan Desa*. Surabaya: Usaha Nasional.
- Asyrofah dan Achmad. 2013. "Keadilan Spatial bagi Pejalan Kaki dalam Ruang Publik Studi Kasus: Terminal Depok dan Sekitarnya dan Car Free Day Jakarta," dalam skripsi program studi arsitektur, Fakultas Teknik, Universitas Indonesia. <http://lib.ui.ac.id/naskahringkas/2016-03/S46791-Himmatul%20Asyrofah>
- A.T Mosher. 1966. *Menggerakkan dan Membangun Pertanian*, terjemahan Ir. Krisnandhi. Jakarta: CV.Yasa Guna.
- Azkab, M.H. 2006. "Ada apa dengan lamun," dalam *jurnal Oseana XXXI*, 2006, halaman 45-55.
- Badan Pusat Statistik. 2016. Rumah Layak Huni. Sistem Informasi Rujukan Statistik. <https://sirusa.bps.go.id/index.php?r=indikator/view&id=305>.
- Badan Pusat Statistik Kabupaten Kutai Kartanegara. 2007. *Tabel Input Output Kabupaten Kutai Kartanegara*. <http://bappeda.kutaiartanegarakab.go.id/info/wp-content/uploads/pdf/2007/tabel%20inputoutput>.
- Badan Informasi Geospasial. *Peta Rupa Bumi*. Bakosurtanal. <http://www.bakosurtanal.go.id/peta-rupabumi/>
- Balai Besar Penelitian dan Pengembangan Sumber daya Lahan Pertanian. 2006. *Karakteristik dan Pengelolaan Lahan Rawa*. Bogor: Badan Penelitian dan Pengembangan Pertanian, Departemen Pertanian.
- Bappenas. 1994. Rencana Pembangunan Lima Tahun Keenam 1994/95 - 1998/99
- Bappenas. 2007. Buku 1 - *Panduan untuk Fasilitator Informobilisasi, Memberdayakan Masyarakat dengan Mendayagunakan Telecenter*. Jakarta: Bappenas.
- Bappenas. 2011. Tiga Prinsip Penguatan Konektivitas Nasional. <http://>

- bappenas.go.id/en/berita-dan-siaran-pers/features/tiga-prinsip-penguatan-konektivitas-nasional/
- Bappenas dan Kementerian Keuangan. 2016. Petunjuk Pelaksanaan Pertemuan Pihak Ketiga (Trilateral Meeting): Rencana Kerja Pemerintah (RKP) dan Rencana kerja Kementerian dan Lembaga (Renja K/L) Tahun 2016.
- Baudrillard, Jean P. 2005. "Violence of the Virtual and Integral Reality," Diterjemahkan: Dr. Marilyn Lambert- Drache dalam jurnal *International Journal Baudrillard Studies (IJBS)* Volume 2 . Nomor 2. Juli 2005
- Bockarev. 2007. Energy Sovereignty and Security. East West Institute. <http://www.porosilmu.com/2015/04/kedaulatan-energi-Indonesia.html>
- Boediningsih, Widyawati. 2011. *Kedudukan dan Kewenangan Tindakan Hukum*. <http://widyawatiboediningsih.dosen.narotama.ac.id/files/2011/04/BAB-IV-Kedudukan-Kewenangan-Tindakan-Hukum-Pemerintah.pdf>
- BPIW. 2016. Kepala BPIW: *Kebijakan Pembangunan Infrastruktur Menunjang Kemandirian Perekonomian*. Badan Perencanaan Infrastruktur Wilayah, Rabu 27 Juli 2016 pukul 11:07 WIB. <http://bpiw.pu.go.id/article/detail/kepala-bpiw-kebijakan-pembangunan-infrastruktur-menunjang-kemandirian-perekonomian>
- BPIW. 2015. *Naskah Akademik Wilayah Pengembangan Strategis (Draft Desember 2015)*. Pusat Pengembangan Kawasan Strategis, BPIW, Kementerian Pekerjaan Umum dan Perumahan Rakyat.
- BPIW. 2016. Kementerian Pekerjaan Umum dan Perumahan Rakyat. Fokus Bangun Infrastruktur yang Memberi Multiplier Effect pada Pertumbuhan Ekonomi. <http://bpiw.pu.go.id/article/detail/kementerian-pupr-fokus-bangun-infrastruktur-yang-memberi-multiplier-efek-pada-pertumbuhan-ekonomi>
- Business Dictionary Online. <http://www.businessdictionary.com/definition/>
- BBC. *Guide to Climate change*. BBC News, 2 Oktober 2016. http://news.bbc.co.uk/2/shared/spl/hi/sci_nat/04/climate_change/html/greenhouse.stm
- BBC. 2013. "What is G8 and what does it do?", BBC, 17 Juni 2013. <http://www.bbc.co.uk/newsround/22937970>.
- Beachpedia. *Groin*. Beachpedia, 14 Januari 2013. <http://www.beachpedia.org/Groin>

- Beatly et al. 2002. *An Introduction to Coastal Zone Management (Second Edition)*. Washington DC: Island Press.
- BPPK. 2012. Analisis Kapasitas Fiskal Kota Studi Komparasi Kota Yogyakarta dan Kota Ambon : Jakarta: BPPK.
- Bradford, Alina. *What is Global Warming?*. Live Science, 15 Desember 2014. <http://www.livescience.com/37003-global-warming.html>
- Business Dictionary. 2016. <http://www.businessdictionary.com/definition/>
- Cahaya, Darmawan L. "TPL208 Infrastruktur Wilayah". <http://tpl208.weblog.esaunggul.ac.id/wp-content/uploads/sites/824/2014/11/Infrastruktur-Wilayah-Pertemuan-1.pdf>
- Cambridge Dictionary. 2016. <http://dictionary.cambridge.org/dictionary/english/>
- Carolina. 2013. Perancangan Kawasan Permukiman Melalui Pendekatan Sustainable Urban Drainage Sitems Di Srengseng Jakarta Barat. Jakarta: Universitas Bina Nusantara.
- Catanese, Anthony J., Snyder, James C. 1996. *Perencanaan Kota*, Edisi Terjemahan. Jakarta: Erlangga.
- Cathy Wilkinson. 2012. *Social-ecological resilience: Insights and issues for planning theory*. Planning Theory 11: 148.
- Caska dan Riadi. 2012. "Pertumbuhan dan Ketimpangan Pembangunan Ekonomi Antar Daerah di Provinsi Riau," dalam Jurnal Pertumbuhan dan Ketimpangan. <http://www.cs.unsyiah.ac.id/~frdaus/PenelusuranInformasi/FilePdf/Jurnal%20Pertumbuhan%20dan%20Ketimpangan.pdf>
- Chan, K.C, Peter Ong, dan R. Eko Indrajit. 2004. *Integrated Project Management*. Yogyakarta: Andi Offset
- Christensen, Alan Jay. 2005. *Dictionary of Landscape Architecture and Construction*. New York: McGraw-Hill Companies Inc.
- Christensen, Alan Jay. 2005. *Dictionary of Landscape Architecture and Construction*. New York: McGraw-Hill Companies, Inc.
- Coffey, W.J. and Polese, M., 1984. "The Concept of Local Development: A Stages Model of Endogenous Regional Growth," dalam Papers of The Regional Science Association 55, 1 – 1.
- Collins Dictionary. 2016. <http://www.collinsdictionary.com/dictionary/english/>
- Conservation International. *The Blue Carbon Initiative: The Importance of Coastal Ecosystems for Mitigating Climate Change*. Conversation Internasional. <http://www.marineclimatechange.com/>

[marineclimatechange/bluecarbon_BrusselsPolicy_files/BlueCarbon_COMPRESSED.pdf](#)

- Conyers, D. and P. Hills, 1984. *An Introduction to Development Planning in the Third World*. Chichester: John Wiley and Sons.
- Cryer, J D. 1986. *Time Series Analysis*. Boston: OWS-KENT Publishing Company.
- Danim, Sudarman . 1995. *Transformasi Sumber Daya Manusia: Analisis Fungsi Pendidikan Dinamika Prilaku dan Kesejahteraan Manusia Indonesia Masa Depan*. Jakarta: Bumi Aksara.
- Daftar Istilah (definisi istilah diambil dari Ensiklopedia Indikator Edisi 1/2011, diterbitkan oleh BPS).
- M.J. Sitepu. 1996. *Pengelolaan Sumber daya Wilayah Pesisir dan Lautan Secara Terpadu*. Jakarta: Pradnya Paramita.
- Dahuri, R.,J. Rais, S.P. Ginting dan M.J. Sitepu, 1996. *Pengelolaan Sumberdaya Wilayah Pesisir dan Lautan Secara Terpadu*. Jakarta: Pradnya Paramita
- Dahuri, Rokhmin. 2008. *Pengelolaan Sumber Daya Wilayah Pesisir dan Lautan Secara Terpadu*. Jakarta: Pradnya Paramita.
- Danaryanto, dkk (ed). 2007. *Kumpulan Panduan Teknis Pengelolaan Air Tanah*. Bandung : Departemen Energi dan Sumber Daya Mineral, Badan Geologi, Pusat Lingkungan Geologi
- Danbury Branch Improvement Program. 2010. *Transit Oriented Development*. URS Corporation AES.
- Daulay, Raihanah. 2011. "Faktor-Faktor yang Menentukan Ekspansi Perusahaan ke Pasar Global," dalam jurnal *Manajemen & Bisnis* Volume 11 No. 1, April 2011. Halaman 53-65.
- Davenport, Thomas. 1993. *Process Innovation: Reengineering work through information technology*. Boston : Harvard Business School Press.
- Davidson dan Dolnick. 2003. *A Planners Dictionary*. American Planning Association.
- Deardorff, Dale S dan Greg Williams, 2006. *Synergy Leadership in Quantum Organizations*. USA: Fesserdorff Consultants.Dedy Miswar. 2012. *Kartografi Tematik*. Bandar Lampung: Aura.
- Dept. of Economic and Social Affairs. 1963. *United Nations, Industrial estates, Policies, plans and progress - a comparative analysis of International experience*, New York.
- Desrina et AL. 2014. "Prosiding Seminar Nasional Manajemen Teknologi

- XXI: Integrasi QFD dan Conjoint Analysis untuk mengetahui preferensi konsumen dengan memperhitungkan willingness to pay".
Departemen Tenaga Kerja dan Transmigrasi. 2007. *Standar/Pedoman Teknis : Desain Tata Letak dan Jalan Kota Terpadu Mandiri*. Jakarta.
- Deputi Menteri Bidang Pengkajian Sumber Daya UKMK. 2013.
- Dewi, Anita Mustika dan Indah Prabawati. 2013. "Implementasi Program Rehabilitasi Rumah Tidak Layak Huni (RTLH) di Kelurahan Kejuron Kecamatan Taman Kota Madiun," dalam *ejournal unesa*. <http://ejournal.unesa.ac.id/article/4517/42/article.pdf>
- Danastri, Sasy. 2011. "Analisis Penetapan Pusat-Pusat Pertumbuhan Baru Di Kecamatan Harjamukti, Cirebon Selatan," dalam skripsi Fakultas Ekonomi Universitas Diponegoro. Semarang
- Department of Ecology, State of Washington. 2012. *Glossary of Coastal Terminology*. http://www.ecy.wa.gov/programs/sea/swces/products/publications/glossary/words/H_M.htm#I
- Dinas PU Pengairan, Kabupaten Banyuwangi. *Irigasi untuk Kehidupan*. http://pengairan.banyuwangikab.go.id/index.php?option=com_content&view=article&id=27:tujuan-irigasi&catid=2&Itemid=138
- Direktorat Jenderal Anggaran. 2016. *Pagu Indikatif RAPBN 2008*. Kementerian Keuangan Republik Indonesia. <http://www.anggaran.depkeu.go.id/web-content-list.asp?ContentId=160>
- Direktorat Jenderal Cipta Karya. 2016. *Tujuan dan Sasaran PNPM PISEW*. Regional Infrastructure For Social and Economic Development. <http://ciptakarya.pu.go.id/pisew/page.php?q=10>
- Direktorat Jenderal Cipta. 2016. P2KP. Modul Konsep Pemukiman Kumuh.
- Direktorat Jenderal Pajak. 2016. *Apa itu Tax Amnesty?*. Direktorat Jenderal Pajak. <http://www.pajak.go.id/amnestipajak>
- Direktorat Jenderal Penataan Ruang, Departemen PU. 2003. *Beberapa Ungkapan Sejarah Penataan Ruang Indonesia 1948-2000*. Jakarta: Direktorat Jenderal Penataan Ruang.
- _____. 1997. *Kamus Tata Ruang*. Jakarta: Dirjen Penataan Ruang, Departemen PU.
- _____. 2009. *Kamus Penataan Ruang Edisi 2*. Jakarta: Dirjen Penataan Ruang, Departemen PU.
- Direktorat Jenderal Perbendaharaan Kementerian Keuangan. 2016. *Kamus Sistem Perbendaharaan dan Anggaran Negara*. Direktorat Jenderal Perbendaharaan Kementerian Keuangan RI, 22 November 2015. <http://www.djpbk.kemenkeu.go.id/portal/id/data-publikasi/kamus/>

- kamus-span/2003-satker-satuan-kerja.html
 Direktorat Perluasan dan Pengelolaan Lahan, Kementerian Pertanian. 2015. *Pedoman Teknis Pengembangan Optimalisasi Lahan TA. 2015*. Jakarta <http://psp.pertanian.go.id/assets/file/2015/Pedoman%20Teknis%20Pengembangan%20Optimalisasi%20Lahan%20TA%202015.pdf>
- Ditjen Otonomi Daerah, Kementerian Dalam Negeri. *100 Istilah Pemerintahan*. <http://otda.kemendagri.go.id/index.php/data-otda-54/istilah-pemerintahan>
- Ditjen PPKL. *Pemulihan Ekosistem Gambut Untuk Perbaikan Tata Kelola Air*. <http://ppkl.menlhk.go.id/filebox/74/160321133035Sekat%20Kanal%20-%20DAK.pdf>
- Dunne, T., dan Leopold, L. B., 1978. *Water in Environmental Planning*. San Fransisco: W.H. Freeman
- Elgar, Edward. (Ed) Aristies, Philip.,dkk. 2007. *Economic Growth New Directions in Theory and Policy*.
- Eko, Sutoro. 2002. "Pemberdayaan Masyarakat Desa," dalam *Materi Diklat Pemberdayaan Masyarakat Desa*, yang diselenggarakan Badan Diklat Provinsi Kaltim, Samarinda, Desember 2002.
- Encyclopaedia Britannica. 2016. *Garden City*. Encyclopaedia Britannica. <https://www.britannica.com/topic/garden-city-urban-planning>
- Endang. 2012. "Pengaruh Store Atmosphere Terhadap Keputusan Pembeli Konsumen (Studi Pada Mulia Toserba dan Swalayan Godean Sleman Yogyakarta)," dalam Skripsi Fakultas Ekonomi Universitas Negeri Yogyakarta.
- Ermaya Suradinata. 1998. *Manajemen Pemerintahan dan Otonomi Daerah*. Bandung: Ramadan
- Escalada, M , and Heong KL. *Focus Group Discussion*. <http://www.knowledgebank.irri.org/capdev/images/stories/tools/Tools-Focus-group-discussion.pdf>
- EU FLEGT Facility. 2014. *Illegal Logging*. EUFLEGT Facility. <http://www.euflegt.efi.int/illegal-logging>
- European Commission. 2013. *Building a Green Infrastructure for Europe*. Luxembourg: Publications Office of the European Union
- European Commision. *The Bottom-Up Approach*. http://ec.europa.eu/agriculture/rur/leader2/dossier_p/en/dossier/chap4.pdf
- European Investment Bank. 2016. *Digital Connectivity Changing Lives*. <http://www.eib.org/infocentre/stories/all/2016-june-02/digital-connectivity-changing-lives.htm>

- Eurostat Statistics Explained. 2014. *Glossary*. <http://ec.europa.eu/eurostat/statistics-explained/index.php/Glossary:Port>
- Fadallah, Ali Akbar dan Nia Kurniasih Pontoh. 2014. "Penerapan City Branding di Indonesia: Studi Kasus Kota Pekalongan, Jawa Tengah," dalam *jurnal Perencanaan Wilayah dan Kota A SAPPK V1N2* hal. 534.
- Fajarini, Rahmi (2008) Skripsi S1 Departemen Ilmu Tanah dan Sumber daya Lahan Fakultas Pertanian IPB.
- Fakultas Teknik Undip dan Bappeda Kota Semarang. 2007. "Kebijakan Publik Bagi PKL di Lokasi Strategis di Kota Semarang," dalam *Jurnal Riptek* Volume 1 Nomor 1 November 2007. 35-58.
- FAO.2016.*About FAO*. FAO. <http://www.fao.org/about/en/>
- Fardiah, Dedeh. 2005. "Focus Group Discussion dalam Paradigma Pembangunan Partisipatif," dalam *Mediator* Volume 5 Nomor 1. Juni 2005. Halaman 95-108.
- Farizkha. 2013. "Percepatan Pertumbuhan Ekonomi Wilayah Melalui Keterkaitan Sektoral di Kabupaten Lumajang," dalam Tugas Akhir Program Studi Perencanaan Wilayah Fakultas Teknik Sipil dan Perencanaan Institut Teknologi Sepuluh November. Surabaya
- FEMA. *Floodproofing*. FEMA, 27 April 2016. <https://www.fema.gov/floodproofing>
- Fishbase. *Glossary*. www.fishbase.org/Glossary/Glossary.php?q=photic&language=english&sc=is
- Firman, Tommy. 1999, *Dampak Pembangunan SDA pada Ekonomi Lokal di Kawasan Timur Indonesia*. Bandung: Prisma ITB.
- Fitriyono Ayustaningwarno, 2012. Proses Pengolahan dan Aplikasi Minyak Sawit Merah Pada Industri Panan," dalam *jurnal Vitaspehre*, ISSN: 2085-7683, Volume II, Agustus 2012, hal. 1-11..
- Frankcois Perroux. 1950. "Economic Space, Theory and Application" *Quarterly Journal of Economics*, Vol. 64.
- Freeman, R.E. dan J. McVea. 2001. "A Stakeholder Approach to Strategic Management," dalam *jurnal Social Science Research Network*. http://papers.ssrn.com/sol3/papers.cfm?abstract_id=263511
- Friedman dan Douglas, 1975. *Pengembangan Agropolitan : Menuju Siasat Baru Perencanaan Regional di Asia (terjemahan dari Agropolitan Development: Towards a New Strategy for Regional Planning in Asia)*. Jakarta: Fakultas Ekonomi Universitas Indonesia
- Gaol, Lasma Wati LBN. 2011. "Kajian Nilai Ekonomi Taman Kota Sebagai Ruang Terbuka Hijau (Studi Kasus Di Taman Bunga Pematangsiantar

- Provinsi Sumatera Utara),” dalam Skripsi Departemen Kehutanan Universitas Sumatera Utara
- Gallion., Arthur., and Eisner, Simon. 1994. *Pengantar Perancangan Kota, Desain dan Perencanaan Kota, Jilid 1*. Jakarta: Erlangga.
- _____. 1994. *Pengantar Perancangan Kota: Desain dan Perencanaan Kota, Edisi Kelima Jilid 1*. Terjemahan Susongko & J. Hakim. Jakarta: Penerbit Erlangga.
- Garna, Judistira K. 1996. *Ilmu-Ilmu Sosial: Dasar-Konsep-Posisi*. Bandung: Universitas Padjadjaran.
- Garcia, Serge M et al. 2014. *Governance of Marine Fisheries and Biodiversity Conservation : Inteaction and Co-evolution*. UK: John Wiley & Sons, Ltd
- Gilarso, T. 2004. *Pengantar Ilmu Ekonomi Makro*. Yogyakarta: Penerbit Kanisius.
- Glasson, Jhon. 1977. *Pengantar Perencanaan Regional*. Jakarta: Fakultas Ekonomi Universitas Indonesia
- Greenpeace. 2010. Definition of IUU Fishing. Greenpeace, 14 Oktober 2010. <http://www.greenpeace.org/international/en/campaigns/oceans/pirate-fishing/Blacklist1/About-the-blacklists/Definition-of-IUU-fishing/>
- GTZ. 2002. *Modul 3a Opsi Angkutan Massal, Transportasi Berkelanjutan: Panduan Bagi Pembuatan Kebijakan di Kota-Kota Berkembang*. Jerman. http://www.sutp.org/files/contents/documents/resources/A_Soucebook/SB3_Transit-Walking-and-Cycling/GIZ_SUTP_SB3a_Mass-Transit-Options_ID.pdf
- Habitat. 1997. *Regional Development Planning and Management of Urbanization: Experiences from Developing Countries*.
- Hakim, Rustam dan Hardi Utomo. 2003. *Komponen Perancangan Arsitektur Lansekap, Prinsip Unsur dan Aplikasi Desain*. Jakarta: Bumi Aksara
- Hidayat, Aceng. Tanpa Tahun. *Bahan Kuliah Struktur Pasar, Kegagalan Pasar, Eksternalitas Dan Peran Kelembagaan*. Departemen Ekonomi Sumber daya dan Lingkungan (ESL) Fakultas Ekonomi dan Manajemen. Bogor: Institut Pertanian Bogor.
- Hadisapoetro, Soedarsono. 1975. *Pembangunan Pertanian Soedarsono Hadisapoetro*. Yogyakarta: Departemen Ekonomi Pertanian Fakultas Pertanian, Universitas Gajah Mada.
- Hadi, Ido Priyono. 2000. “Komunikasi Lisan dalam Kelompok,” dalam materi perkuliahan Program Studi Manajemen Perhotelan UK Petra.

- Universitas Kristen Petra. http://faculty.petra.ac.id/ido/courses/8_komunikasi_lisan_kelompok.pdf.
- Hakim dan Utomo. 2004. *Komponen Perancangan Arsitektur Lansekap*. Jakarta : Bumi Aksara.
- Hakim, Rustam dan Eka Sediadi. 2006. *Komunikasi Grafis Arsitektur dan lansekap*. Jakarta: Bumi Aksara
- Hanif Nurcholis. 2007. *Teori dan Praktik Pemerintahan dan Otonomi Daerah*. Jakarta: Grasindo.
- Handayani, Soewarno. 1981. *Pengantar Studi Ilmu Administrasi dan Manajemen*, Jakarta : PT. Toko Gunung Agung.
- Hanif Nurcholis. 2007. *Teori dan Praktik Pemerintahan dan Otonomi Daerah*, Jakarta: Grasindo.
- Hanke, Steve H. 1987. *Privatization and Development*. ICS.
- Hardiyatmo, H.C. 2006. *Penanganan Tanah Longsor dan Erosi*. Yogyakarta: Gajah Mada University Press.
- Hariandja, Marihot Tua Efendi. 2002. *Manajemen Sumber Daya Manusia: Pengadaan, Pengembangan, Pengkompensasian, dan Peningkatan Produktivitas Pegawai*. Jakarta: PT Grasindo.
- Harsono, Budi. 1997. *Hukum Agraria Indonesia : Sejarah Pembentukan Undang-Undang Pokok Agraria dan Pelaksanaannya*. Jakarta: Djambatan.
- Harysakti, Ave. "Perencanaan Pembangunan Media Ruang Luar Tanpa Sampah Visual Guna Menunjang Kesejahteraan Warga Kota Malang (Studi Kasus Kota Malang)", Tesis Pasca Sarjana Arsitektur Lingkungan Binaan Universitas Brawijaya. Malang. Hasibuan, S.P. Malayu, 2004. *Manajemen Dasar, Pengertian, dan Masalah*. Jakarta: Penerbit Bumi Aksara.
- Herdiansyah, Haris. 2010. *Metodologi Penelitian Kualitatif Untuk Ilmu-Ilmu Sosial*. Jakarta: Salemba Humanika.
- Hereen. 1979. *Transmigrasi di Indonesia*. Jakarta: Gramedia.
- Hicks, P.A. 1995. *An Overview of Issues and Strategies in the Development of Food Processing Industries in Asia and the Pacific*, APO Symposium, 28 September-5 October. Tokyo.
- Hidayat, Misbah. 2007. *Kajian Komparatif Pemerintahan Tiga Presiden*. Jakarta: Gramedia Pustaka Utama.
- Hidayat, Herman, dkk. 2011. *Politik Ekologi: Pengelolaan Taman Nasional Era Otda*. Jakarta: LIPI
- Hidayat, Isa. 2014. "Transit Oriented Development sebagai solusi alternatif

- dalam mengatasi permasalahan kemacetan di Kota Surabaya,” dalam *Academia*. http://www.academia.edu/9691376/Transit_Oriented_Development_TOD_Sebagai_Solusi_Alternatif_Dalam_Mengatasi_Permasalahan_Kemacetan_Di_Kota_Surabaya
- Hidayat, Misbah. 2007. *Kajian Komparatif Pemerintahan Tiga Presiden*. Jakarta: Gramedia Pustaka Utama.
- Geopark. 2011. *Definition of Geopark*. *Geopark*. http://www.geopark.gov.hk/en_s1b.htm
- Göltenboth, Friedhelm dkk. 2012. *Ekologi Asia Tenggara: Kepulauan Indonesia*. Jakarta: Salemba Teknika Gerald G. 2001. *Human Ecology: Basic Concepts for Sustainable Development*. Earthscan Publications
- ICLEI. *Frequently Asked Questions about ICLEI*. <http://www.iclei.org/about/who-is-iclei/faq.html>
- Ida, Mantra Bagoes. 2007. *Demografi Umum*. Yogyakarta: Pustaka Pelajar Offset
- ILO (International Labour Organization) dalam Hendrastomo, Grendi. 2010. “Menakar Kesejahteraan Buruh: Memperjuangkan Kesejahteraan Buruh di Antara Kepentingan Negara dan Korporasi,” dalam *Jurnal Informasi*, Volume 16 Nomor 2, ISSN: 0126-1650.
- ILO. 2015. *Community Childcare Training Manual*. Jakarta:ILO
- IMF. 2015. About The IMF. <https://www.imf.org/external/about.htm>
- IMF. *Glossary*. <http://www.imf.org/external/np/exr/glossary/showTerm.asp#91>
- Indarto. 2010. *Hidrologi*. Jember: Bumi Aksara.
- Inu Kencana Syafii dkk, 1999. *Ilmu Administrasi Publik*. Jakarta: PT. Rineka Cipta
- International Montetary Fund. 2016. *Glossary of Selected Financial Terms*. <https://www.ipcc.ch/organization/organization.shtml>
- Investopedia. 2016. *What is Gini Index?* <http://www.investopedia.com/terms/g/gini-index.asp>
- Investopedia. 2016. *Internalization*. <http://www.investopedia.com/terms/i/internalization.asp>
- Investopedia. *Hydrocarbon*. <http://www.investopedia.com/terms/h/hydrocarbon.asp>
- Irawan, Faried, Wijaya dan M.N. Sudjoni. 1998. *Pemasaran Prinsip Dan Kasus, Edisi 2*.Yogyakarta: BPFE Yogyakarta.
- Irwan, Zoer’aini Djamal. 2010. *Prinsip-Prinsip Ekologi: Ekosistem*,

- Lingkungan, dan Pelestariannya*. Jakarta: Bumi Aksara
- ISOCARP. 2016. *About ISOCARP*. ISOCARP. <http://isocarp.org/about-isocarp/>
- ISO/IEC. *Part 3, Basic Attributes of Data Elements (draft)*.
- Jabareen. 2006. "Sustainable urban forms, Their Typologi odels and concepts," dalam *Jurnal Planning Education and Research*, 26.
- Jais, MHD. 2015. *Gubernur KEPRI resmikan tampungan air baku dan pengoperasian instalasi pengolahan air berkapasitas 100 Liter PerDetik di Sei Gesek, Kabupaten Bintan*. Pengadilan Agama, 12 Februari 2015. www.pa-tanjungpinang.go.id.
- Jakti, Dorodjatun K. 2012. *Menerawang Indonesia: Pada Dasawarsa Ketiga Abad ke-21*. Jakarta: Pustaka Avlabet
- Jazanul Anwar dkk, 1994 *Ekologi Ekosistem Sumatera*. Yogyakarta: Universitas Gajahmada
- Jhingan, 2000. *Ekonomi Pembangunan dan Perencanaan*. Jakarta: Rajawali Press.
- Juhadi. 2009. "Fungsi dan Aplikasi Peta Rupabumi Untuk Pembelajaran di Sekolah," dalam *Jurnal Geoedukasi Universitas Muhammadiyah Purwokerto*. www.geoedukasi.ump.ac.id.
- Kaloh, J. 2007. *Mencari Bentuk Otonomi Daerah*. Jakarta: Penerbit Rineka Cipta.
- Kansil, C.S.T. 1996. *Hukum Kewarganegaraan Republik Indonesia*. Jakarta: Grafika.
- Kamus Besar Bahasa Indonesia Online.2016. <http://kbbi.web.id/>
- Karyoedi. 2006. "Eksternalitas dan Transaction Costs dalam Mekanisme Pasar Pada Pengembangan Lahan dan Properti di Kawasan Perkotaan Bandung," pada *Jurnal Perencanaan Wilayah dan Kota* Vol. 17 No. 2, Agustus 2006, hal. 1-20.
- Karyono, Tri Harsono. 2010. *Green Architecture: Pengantar Pemahaman Arsitektur Hijau di Indonesia*. Jakarta: Rajawali Press
- Katz, Saul M. 1966. *Guide to Modernizing Administration for National Development*. Pittsburgh: Graduate School of Public and International Affairs, University of Pittsburgh.
- KBBI IV Daring. Badan Pengembangan dan Pembinaan Bahasa Kemendikbud. 2016. www.kbbi4.portalbahasa.com
- Kemendikbud. *Status Quo, Klarifikasi, Kondusif, Modus Operandi, dan Provokator. Badan Pengembangan dan Pembinaan Bahasa Kemendikbud*. <http://badanbahasa.kemdikbud.go.id/lamanbahasa/>

petunjuk_praktis/608

- Kementerian Energi dan Sumber Daya Mineral. *Pengembangan Low Carbon City Merupakan Tantangan*. Kementerian Energi dan Sumber Daya Mineral. <http://esdm.go.id/berita/323-energi-baru-dan-terbarukan/4620-pengembangan-low-carbon-city-merupakan-tantangan.html?tmpl=component&print=1&page=>
- Kementerian Pekerjaan Umum. 2015. *Rencana Strategis Kementerian Pekerjaan Umum dan Perumahan Rakyat 2015-2019*.
- Kementerian Pekerjaan Umum c.q. Direktorat Pengembangan Penyehatan Lingkungan Permukiman. 2009. *Pedoman Pembentukan Kelembagaan TPA Regional*. Jakarta
- Kementerian Pekerjaan Umum dan Perumahan Rakyat. 2015. *Bidang Fasilitas Tanah BPIW Akan Berperan Penuh Dalam Memfasilitasi Tiap Satminkal*. Kementerian Pekerjaan Umum dan Perumahan Rakyat, Jumat 21 Agustus 2015. <http://pu.go.id/berita/10458/Bidang-Fasilitas-Tanah-BPIW-Akan-Berperan-Penuh-Dalam-Memfasilitasi-Tiap-Satminkal>
- Kementerian Pekerjaan Umum. *Pedoman Teknis: Kegiatan Tridaya (Sosial, Ekonomi & Lingkungan)*. http://www.p2kp.org/pustaka/files/Pedoman%20Teknis%202012/Pedoman_Teknis_Pelaks_Kegiatan_TRIDAYA_Lingk_dan_Sosial.pdf
- Kemenkeu. 2013. *Free Trade Agreement (FTA) dan Economic Partnership Agreement (EPA), dan Pengaruhnya terhadap Arus Perdagangan dan Investasi dengan Negara Mitra*. Kementerian Keuangan, 24 Oktober 2013. <http://www.kemenkeu.go.id/Kajian/free-trade-agreement-fta-dan-economic-partnership-agreement-epa-dan-pengaruhnya-terhadap-arus>
- Kementerian Perindustrian. Informasi Umum. 2014. Kementerian Perindustrian. http://ppi.kemenerin.go.id/halaman/128informasi_umum
- KEHATI, 2009. *Materi Kursus Inventarisasi flora dan fauna Taman Nasional Meru Betiri*. Malang
- Kembara, Benni Susanto. 2011. "Pengaruh Program Nasional Pemberdayaan Masyarakat Mandiri Perdesaan Bidang Agribisnis Terhadap Sosial Ekonomi Masyarakat Desa Sipogu Kecamatan Arse Kabupaten Tapanuli Selatan," dalam Skripsi Departemen Ilmu Kesejahteraan Sosial Universitas Sumatera Utara. Medan

- Kementerian Dalam Negeri. *Glossary Pemerintahan*. <http://www.kemendagri.go.id/pages/glossary>
- Kementerian Kehutanan. 1989. Kamus Kehutanan Edisi Pertama.
- Kementerian Pekerjaan Umum dan Perumahan Rakyat. 2016. *Paparan Panduan Pelaksanaan Pra Konsultasi Regional Kementerian Pekerjaan Umum dan Perumahan Rakyat Tahun 2016*. <http://pu.go.id/images/uploads/banner/announce20160201124015.pdf>
- Kementerian Pekerjaan Umum dan Perumahan Rakyat. *Sistem Polder Pengendali Banjir Perkotaan*. <http://www.pu.go.id/uploads/services/infopublik20130218020920.pdf>.
- Kementerian Pekerjaan Umum dan Perumahan Rakyat. 2015. Rencana Strategis Kementerian Pekerjaan umum dan Perumahan Rakyat Tahun 2015-2019. Jakarta.
- Kementerian Pekerjaan Umum Perumahan Rakyat. *Glossary*. <http://www.pu.go.id/glossary/alphabet/I>
- Kirmanto, Djoko. 2012. *Sambutan Menteri Pekerjaan Umum Pada Konsultasi Regional Kementerian Pekerjaan Umum Wilayah Timur Tahun 2012*. 14 Maret 2012.
- Kodoatie., Sjarief. 2005. *Pengelolaan Sumber Daya Air Terpadu*. Yogyakarta: CV. Andi Offset.
- Koswara, A. "Penanganan Banjir Di Kota Bekasi" dalam *Jurnal Tata Kota Bekasi* Edisi Desember 2013 – Januari 2014. https://issuu.com/jurnaltatakotabekasi/docs/jurnal_tata_kota_edisi_01_mail
- Kourtitt, Karima & Nijkamp, Peter. 201). "Smart cities in the innovation age," dalam jurnal *The European Journal of Social Science Research*, Vol.25, Juni 2012, 93-95. Routledge.
- Laloma, Indriani dkk. 2014. "Sentra Produksi Perikanan di Salibabu (Penerapan Revolusi Biru dalam Arsitektur)," dalam *ejournal unsrat* <http://ejournal.unsrat.ac.id/index.php/daseng/article/view/5576>
- Lakmar, Susan L. 2013. *Energy for the 21st Century: Opportunities and Challenges for Liquefied Natural Gas (LNG)*. USA: Edward Elgar Publishing Limited
- Landis, Paul H. 1948. *Pengantar Sosiologi Pedesaan dan Pertanian*. Jakarta: PT Gramedia Pustaka Utama.
- LAPAN. 2014. *Pesawat N219 Buatan Anak Negeri Bakal Mengudara di 2016*. <http://www.lapan.go.id/index.php/subblog/read/2014/493/Pesawat-N219-buatan-anak-negeri-bakal-mengudara-di-2016/1207> Lestari, Febrianti. 2010. "Efektivitas Pengelolaan Kualitas Lingkungan Fisik

- Pada Industri Semen Pasca Implementasi Amdal dan ISO 14001," dalam jurnal AGRIPUS, Volume 20 Nomor : 02 Mei 2010, ISSN 0854-0128. <http://faperta.uho.ac.id/agriplus/Fulltext/2010/AGP2002004.pdf>.
- Laure, M. 1986. *An Introduction to Landscape Architecture*. New York: American Elsevier Publishing Co, Inc
- Lim, Yurin. 2014. "Kedai Uduk Ullin," dalam jurnal Eprints MDP. <http://eprints.mdp.ac.id/1138/1/E-Jurnal%20Yurin%20Lim.pdf>
- LIPI. 2015. *Jurnal Teknologi Terapan*. <http://u.lipi.go.id/1447928347>
- Lopez, Korina. 2016. *To end poverty, there must be digital connectivity for all*. World Bank, 14 April 2016. <http://blogs.worldbank.org/voices/end-poverty-there-must-be-digital-connectivity-all>
- Mahendra, Fidi. 2009. *Sistem Agroforestri dan Aplikasinya*. Yogyakarta: Graha Ilmu.
- Mahtari, Shafrina. 2008. "Penerapan Standar Akuntansi Keuangan No. 34 dalam Pengakuan dan Pengukuran Pendapatan Usaha Jasa Konstruksi pada PT. Bintang Angkasa Megantara Medan", dalam Tugas Akhir Fakultas Ekonomi Universitas Sumatera Utara. Medan.
- Makridakis. 1999. *Metode dan Aplikasi Peramalan. Jilid 1. Edisi ke 2 Terjemahan Untung Sus Andriyanto*. Jakarta: Erlangga.
- Mankiw, Gregory N. 2003. *Teori Makroekonomi, Edisi Kelima*. Jakarta: Penerbit Erlangga
- _____. 2006. *Principles of Economics: Pengantar Ekonomi Mikro*. Jakarta: Penerbit Salemba Empat
- _____. 2013. *Macroeconomics*. New York: Worth Publishers.
- Mantra, Ida Bagus. 2003. *Demografi Umum*. Edisi Ke-2. Yogyakarta: Pustaka Belajar.
- _____. 2007. *Demografi Umum*. Yogyakarta: Pustaka Pelajar Offset.
- Manurung, Fitri Hairani. 2015. "Gambaran Sosial Budaya Terhadap Diabetes Mellitus Pada Masyarakat Di Wilayah Kerja Puskesmas Gunungtua Kecamatan Padang Bolak Kabupaten Padang Lawas Utara Tahun 2014," dalam Skripsi Fakultas Kesehatan Masyarakat USU. Medan.
- Marbun, B,N. 1996. *Kamus Politik*. Jakarta: Pustaka Sinar Harapan.
- Marnoko dan Azhar. 2006. "Analisis Manfaat yang dirasakan masyarakat dengan adanya program pengembangan kecamatan," dalam *Jurnal Sistem Teknik Industri* Volume 7.
- Martokusumo, Widjaja. 2008. "Revitalisasi, Sebuah Pendekatan dalam Peremajaan Kawasan," dalam jurnal *Perencanaan Wilayah dan Kota*

- Volume 19 Nomor 3, Desember 2008. halaman 57-73.
- Martono. 2002. *Bank dan Lembaga Keuangan Lain*. Yogyakarta: Ekonisia.
- Martokusumo, Widjaja. 2008. "Revitalisasi, Sebuah Pendekatan dalam Peremajaan Kawasan," dalam jurnal *Perencanaan Wilayah dan Kota* Volume 19 Nomor 3, Desember 2008. halaman 57-73.
- May, Sandra. *What Are Climate and Climate Change?*. NASA, 17 September, 2015. <http://www.nasa.gov/audience/forstudents/5-8/features/nasa-knows/what-is-climate-change-58.html>
- Mercado, R.G. 2002. "Regional Development in The Phillipine: A Review of Experience, State of The Art and Agenda for Research and Action, Discussion Paper Series". Phillipine Institute for Development Studies.
- Merriam-Webster Dictionary Online. 2016. <http://www.merriam-webster.com/dictionary/>
- Micale, Nando.2011. *Transit-Oriented Development in Philadelphia*. Philadelphia: University of Philadelphia.
- Miler, Ronald E dan Peter D Blair. 2009. *Input-Output Analysis: Foundations and Extensions Second Edition*. Cambridge: Cambridge University Press
- Mirwanto Manuwiyoto. 2004. *Mengenal dan Memahami Transmigrasi*. Jakarta: Pustaka Sinar Harapan.
- Montgomery, J. 1998. "Making a city: Urbanity, Vitality and Urban Design," dalam jurnal *Journal of Urban Design* 3, 93-116.
- Morlok, Edward K. 1978. *Pengantar Teknik dan Perencanaan Transportasi*. Jakarta: Erlangga
- Muhammad Nukman Wijaya. 2012. "Analisis Kebijakan Pasar Tunggal dan Basis Produksi Asean Produk Elektronika Terhadap Daya Saing Nasional: Studi Kasus Lampu Swaballast," Dalam Tesis Magister Perencanaan dan Kebijakan Publik UI. Jakarta.
- Mukhtaromi, Ayu et al. 2013. -"Sinergi Pemerintah Daerah Dan Lembaga Adat Dalam Melaksanakan Pelestarian Kebudayaan (Studi pada Budaya Suku Tengger Bromo Sabrang Kulon Desa Tosari Kecamatan Tosari Kabupaten Pasuruan)" dalam Jurnal Administrasi Publik (JAP), Vol 1, No.2, hal. 155-163
- Muliarto, Hendro. 2015. "Konsep Smart City; Smart Mobility," dalam SAPPK-MPWK ITB. Dapat diakses pada https://www.academia.edu/11740282/smart_city_-_konsep_smart_mobility
- Mulyadi, Subri. 2003. *Ekonomi Sumber Daya Manusia*. Jakarta: PT Raja Grafindo Persada.

- Mulyandari, Hestin. 2010. Pengantar Arsitektur Kota. Yogyakarta: CV Andi Offset.
- Mulyo, Wahyu Tri, dkk. 2013. Implementasi Kebijakan Pembangunan Kawasan Wonorejo Terpadu (KWT): Studi PADA Kantor Pariwisata, Seni dan Budaya Kabupaten Lumajang. Malang: Universitas Brawijaya.
- Muttaqiena, dkk. 2009. Makalah Pengelolaan Wilayah Pesisir Secara Berkelanjutan Pasca Tsunami Desember 2004. <http://slideshare.net/abida/pengelolaan-pesisir>.
- Muliarto, Hendro. 2015. "Konsep Smart City; Smart Mobility," dalam jurnal *Academia*, SAPPK-MPWK ITB. Dapat diakses pada https://www.academia.edu/11740282/smart_city_-_konsep_smart_mobility.
- Mustafa, Jamil. 2016. *What is the G20 and How does it work?*. The Telegraph, 3 september 2016 . <http://www.telegraph.co.uk/business/0/what-is-the-g20-and-how-does-it-work/>
- National Geographic Society. 2016. *GIS (Geographic Information Sistem)*. 24 September 2016. <http://nationalgeographic.org/encyclopedia/geographic-information-sistem-gis/>
- Nasdian. 2015. *Pengembangan Masyarakat*. Jakarta: Yayasan Pustaka Obor Indonesia.
- Nasdian, Fredian tonny (ed). 2015. *Sosiologi Umum*. Jakarta: Yayasan Pustaka Obor Indonesia
- Nawawi, Hadari. 2003. *Manajemen Sumber Daya Manusia Untuk Bisnis yang Kompetitif*. Yogyakarta.
- Nazir, Habib, dan Muhammad Hasanuddin. 2004. *Ensiklopedi Ekonomi dan Perbankan Syariah Cet. Ke-1*, Bandung: Kaki Langit.
- Ndraha, Taliziduhu, 2000. *Ilmu Pemerintahan (Kybernology)*. Jakarta: Rineka Cipta.
- Neuendorf, Klaus K.E. 2005. *Glossary of Geology*. Virginia: American Geological Institute
- Newton, K and van Deth, J.W. 2009. *Foundations of Comparative Politics, 2nd Edition*. Cambridge.
- NOAA Weather Radio All Hazard. *Glossary of Hidrological Terms*. http://www.nws.noaa.gov/om/hod/SHManual/SHMan014_glossary.htm
- Notoatmodjo, S. 2007. *Promosi Kesehatan dan Ilmu Perilaku*. Jakarta : Rineka Cipta

- Notohadiprawiro, T., 2006. *Pola Kebijakan Pemanfaatan Sumber daya Lahan Basah, Rawa dan Pantai*. Yogyakarta: Gadjah Mada University Press.
- Nugroho. 2009. "Analisis Faktor-Faktor yang Mempengaruhi Pertumbuhan Ekonomi di Indonesia Periode Tahun 1983-2007 dengan Pendekatan Error Correction Model," dalam Skripsi S1 Fakultas Ekonomi UAJY. Yogyakarta
- Nugroho, Fadhilah Amin. 2016. Nota Kesepahaman (Memorandum Understanding) ditinjau dari Hukum Perjanjian Menurut Kitab Undang-Undang Hukum Perdata (MOU Antara RSUD A.Yani dengan Kebijaksanaan Negeri Metro)," dalam skripsi Fakultas Hukum Universitas Lampung. <http://digilib.unila.ac.id/22070/20/SKRIPSI%20TANPA%20BAB%20PEMBAHASAN.pdf>
- Nuryana. 2014. "Implementasi Perda Nomor 16 Tahun 2007 Tentang Ketertiban Umum (Studi Kasus Penertiban Rumah Liar Di Kota Batam)," dalam *Portal Garuda*. Dapat diakses pada [http://download.portalgaruda.org/article.php?article=186379&val=6444&title=IMPLEMENTASI%20PERDA%20NOMOR%2016%20TAHUN%202007%20TENTANG%20KETERTIBAN%20UMUM%20\(STUDI%20KASUS%20PENERTIBAN%20RUMAH%20LIAR%20DI%20KOTA%20BATAM\)](http://download.portalgaruda.org/article.php?article=186379&val=6444&title=IMPLEMENTASI%20PERDA%20NOMOR%2016%20TAHUN%202007%20TENTANG%20KETERTIBAN%20UMUM%20(STUDI%20KASUS%20PENERTIBAN%20RUMAH%20LIAR%20DI%20KOTA%20BATAM))
- OECD. 2016. *Glossary of Statistical Terms*. <https://stats.oecd.org/glossary/>
- Oktavia, Galuh. 2007. "Redesain Pasar Jongke Surakarta," dalam Skripsi Fakultas Teknik, Jurusan Arsitektur Universitas Atma Jaya. Yogyakarta.
- Organisation for Economic Co-operation and Development. 2008. *OECD Glossary of Statistical Terms*.
- Oxford Dictionaries Online. <http://www.oxforddictionaries.com/definition/english/>
- Oxford University Press. 1996. *The Oxford Reference Dictionary*.
- Pane, TA. 2014. "Kajian Pengembangan Pusat-Pusat Pelayanan di Wilayah Kabupaten Serdang Bedagai" dalam Tesis Program Studi Perencanaan Pembangunan Wilayah dan Perdesaan Universitas Sumatera Utara. Medan.
- Panglar. 1985. *Petunjuk Penyelidikan & Penanggulangan Gerakan Tanah, Pusat Penelitian dan Pengembangan Pengairan*. Balitbang Departemen Pekerjaan Umum.
- Pardede, Abraham Stanley Marino. 2014. "Persepsi Pedagang terhadap

- Perencanaan Relokasi (PUSAT PASAR) Medan, " dalam skripsi Jurusan Ilmu Sosiologi Fakultas Ilmu Sosial dan Ilmu Politik Universitas Sumatera Utara. Medan
- Pawitro, Udjiyanto. 2012. "Perkembangan Arsitektur Ikonik di Berbagai Belahan Dunia," dalam jurnal Bandung: TRI-DHARMA Kopertis Wilayah IV Jabar & Bandung, Nomor: 01/Tahun XXV/Agustus 2012.
- _____. 2015. "Preservasi-Konservasi Bangunan Bersejarah dan Pengelolaan Kawasan Kota Lama," dalam *Simposium Nasional RAPI XIV FT UMS*.
- Perumnas. 2015. *Rusunawa*. <http://www.perumnas.co.id/rusunawa/>
- Penataan Ruang. *Ruang Terbuka Hijau*. <http://www.penataanruang.com/ruang-terbuka-hijau.html>
- Pengolahan lebih lanjut dari artikel "Penyusunan Pedoman Pemenuhan Kriteria Kesiapan (*Readiness Criteria*) Pinjaman Luar Negeri," dapat diakses pada http://perpustakaan.bappenas.go.id/lontar/file?file=digital/114307-%5B_Konten_%5D-M.97.Direk.Pendanaan%20Luar%20Negeri%20Multilateral.pdf
- Perumnas. 2015. *Rusunawa*. <http://www.perumnas.co.id/rusunawa/>
- Poesponegoro, Marwati Djoened dan Nugroho Notokusanto. 1992. *Sejarah Nasional Indonesia Jilid II*. Jakarta. Balai Pustaka.
- Pramudito, Sidhi. 2010. "Taman Rakyat di Yogyakarta," dalam Tugas Akhir Teknik Arsitektur Universitas Atma Jaya. Yogyakarta. Dapat diakses pada <http://e-journal.uajy.ac.id/2054/>
- Pratama, Andika. 2015. "Analisis Sinkronisasi Pemidanaan Terhadap Tindak Pidana Pemerkosaan Anak Berdasarkan Pasal 81 Undang-Undang Perlindungan Anak," dalam Skripsi Ilmu Hukum Universitas Lampung. Lampung.
- Primasari, Ina dkk. Tanpa Tahun. "City Branding Solo Sebagai Kota Wisata Budaya Jawa (Studi Deskriptif Kualitatif Tentang City Branding Solo Sebagai Kota Wisata Budaya Jawa Oleh Dinas Kebudayaan dan Pariwisata Kota Solo," dalam *Jurnal Kommas*. dapat diakses pada <http://jurnalkommas.com/docs/JURNAL%20INNA.pdf>.
- Purwanto, Edi. 2002. "Kecenderungan Kawasan Simpang Lima Menjadi Kawasan Super Blok," dalam jurnal *Undip*. Diakses pada <http://eprints.undip.ac.id/825/2/Edipur-BLOK.pdf>
- Purwatiningsih, Ari Widyati. 2012. "Konsep Ruang Terbuka Sebagai Elemen Arsitektur Kota," dalam jurnal NALARs Volume 9 Nomor 1 Januari 2010.

- Rahayu, Eta dan Eko Budi Santoso. 2014. "Penentuan Pusat-Pusat Pertumbuhan Dalam Pengembangan Wilayah Di Kabupaten Gunungkidul," dalam *Jurnal Teknik Pomits* Vol. 3, No. 2, (2014) ISSN: 2337-3539 (2301-9271 Print).
- Rahmawati dkk. 2014. "Sinergitas Stakeholders Dalam Inovasi Daerah (Studi Pada Program Seminggu di Kota Probolinggo (SEMIPRO))," dalam *Jurnal Administrasi Publik* Vol. 2 No. 4 Hal 641-647.
- Rahardjo Adisasmita. 2008. *Pengembangan Wilayah: Konsep dan Teori*. Yogyakarta: Graha Ilmu
- Rahardjo, Adisasmito. 2010. *Pembangunan Kawasan dan Tata Ruang*. Yogyakarta: Graha Ilmu.
- Ranis, G dan Fei, JG. 1968. "Assistance and Economic Development: Comment," dalam jurnal *American Economic Review*, LVIII (4).
- Recycle Nation. 2016. *Global Environment Monitoring Systems or GEMS*. <http://recyclenation.com/green-glossary/global-environment-monitoring-sistem-gems>
- Regimun. 2016. *Analisis Implementasi Pengampunan Pajak (Tax Amnesty) di Indonesia*. Tersedia di www.kemenkeu.go.id.
- Reinforcement Action and Development (Read). 2011. *Perencanaan Desa Terpadu (Edisi Kedua)*.
- Revolusi Mental. 2015. <http://revolusimental.go.id/>
- Ristania, Amilda.2006. "Identifikasi Keterkaitan Pusat Pertumbuhan di Kabupaten Garut Bagian Selatan Sebagai Wilayah Tertinggal," dalam Tugas Akhir Jurusan Perencanaan Wilayah dan Kota Institut Teknologi Bandung. Bandung
- Riyadi dan Bratakusumah, Deddy. 2004. *Perencanaan Pembangunan Daerah: Strategi Menggali Potensi dalam Mewujudkan Otonomi Daerah*. Jakarta: Gramedia Pustaka Utama
- Riyanto, Bambang. 2004. *Dasar – Dasar Pembelanjaan Perusahaan Edisi ke 4*. Yogyakarta :BPFC.
- Rockefeller Foundation. 2016. *100 RC Semarang: Ketahanan Kota*. 100 RC Semarang. 2016. Ketahanan Kota. 100rcsemarang.org/ketahanan-kota/
- Rockefeller Foundation and ISET. 2010. *Training Modul for City Resilience Strategy Technical Workshop*. Bangkok.
- Rokhma, Novrida Mulya. 2008. *Menyelamatkan Pangan dengan Irigasi Hemat Air*. Yogyakarta: Kanisius
- Rosana, Fransisca. 2015. *Ahok Janji Dukuh Atas Mampu Tampung*

- Pembangunan Masif*. Satu Harapan, 11 September 2015. <http://www.satuharapan.com/read-detail/read/ahok-janji-dukuk-atas-mampu-tampung-pembangunan-transportasi-masif>
- Rostianingsih, Silvia dan Kartika Gunadi. 2004. "Pemodelan Peta Topografi ke Objek Tiga Dimensi," dalam *Jurna Informatika* Volume 5. Nomor 1. Mei 2004. Halaman 14-21.
- Rouse, Margaret. 2005. *ICT (Information and Communications Technology - or Technologies)*. Search CIO. <http://searchcio.techtarget.com/definition/ICT-information-and-communications-technology-or-technologies>
- Rustiadi, Ernan. 2006. *Perencanaan dan Pengembangan Wilayah*. Bogor: Fakultas Pertanian IPB
- _____. 2011. *Perencanaan dan Pengembangan Wilayah*. Bogor: Fakultas Pertanian IPB
- Ruqoyah, Siti. 2010. *Jangan Ragu, Segera Putuskan Transportasi Masif*. Okezone, 5 Oktober 2010 <http://news.okezone.com/read/2010/10/05/338/379211/jangan-ragu-segera-putuskan-transportasi-masif>
- Sadano, Sukirno. 2000. *Pengantar Teori Mikroekonomi*. Jakarta : Raja Grafindo Persada.
- Sain., Robert., Knecht. 1998. *Integrated Coastal and Ocean Management Concepts and Practices*. Washington DC: Island Press.
- Sallya, Rizka. 2014. "Kinerja Balai Besar Pengawas Obat dan Makanan Kota Bandar Lampung Dalam Mengawasi Peredaran Kosmetik Ilegal Di Provinsi Lampung," dalam Skripsi Prodi Administrasi Negara Unila. Lampung.
- Santoso, Megawati. 2013. *Panduan Penyusunan Rencana Strategis Perguruan Tinggi, Kementerian Pendidikan dan Kebudayaan*
- Sekretariat Jenderal Kementerian Keuangan. 2016. *Perlunya Project Management Office (PMO) dalam Melaksanakan Proyek-Proyek*. <http://www.setjen.kemenkeu.go.id/Berita/perlunya-project-management-office-pmo-dalam-melaksana-kan-proyek-proyek>
- Sekretariat Kabinet Republik Indonesia. 2015. *Presiden Jokowi Instruksikan Instansi Pemerintah 'Self Blocking' Anggaran Perjalanan Dinas dan Meeting*. Sekretariat Kabinet Republik Indonesia, 6 Februari 2015. <http://setkab.go.id/presiden-jokowi-instruksikan-instansi-pemerintah-self-blocking-anggaran-perjalanan-dinas-dan-meeting/>
- Sastra, Suparno M., Marlina, Endi. 2005. *Perencanaan Pembangunan*

Perumahan. Yogyakarta: Andi.

Setiadi, Amos. 2010. "Kampung Kerajaan Sebagai Elemen Revitalisasi Kawasan Pusat Kota Kalabahi," dalam *Jurnal Arsitektur Komposisi*, Volume 9, Nomor 2, April 2010, ISSN: 1411-6618.

Setiono, D.N.S. 2011. *Ekonomi Pengembangan Wilayah: Teori dan Analisis*. Jakarta: Universitas Indonesia.

Setyawan., (2004), "Peranan Industri Rumah Tangga Batik Terhadap Pendapatan Keluarga Di Kelurahan Kliwon, Sragen", dalam Skripsi Fakultas Ekonomi Universitas Pembangunan Negeri Yogyakarta. Yogyakarta

Scottish wildlife trust. *What is a Living Landscape?* <http://scottishwildlifetrust.org.uk/what-we-do/living-landscapes/>

Sherwood dalam Dennis A. Rondinelli. 1977. "Government Decentralization in Comparative Perspective: Theory an Practice in Developing Countries," dalam *Jurnal International Review ofAdministrative Sciezcnes*, No. I.

Shirvani, Hamid. 1985. *The Urban Design Process*. New York: Van Nostrand Reinhold.

Sholahuddin, Muhamad. 2015. "Sig Untuk Memetakan Daerah Banjir Dengan Metode Skoring Dan Pembobotan (Studi Kasus Kabupaten Jepara)" dalam *Jurnal Udinus*. Dapat diakses pada http://eprints.dinus.ac.id/14957/1/jurnal_14777.pdf

Simamora, Hartati A. M. 2007. "Analisa Pengaruh Faktor – Faktor Sosial Budaya terhadap Pemanfaatan Pelayanan Posyandu lansia di Daerah Binaan Puskesmas Darussalam Medan," dalam Skripsi Program Studi Ilmu Keperawatan USU. Medan.

Simamora, Eduward P. 2013. "Pelaksanaan PNPM Mandiri Perdesaan Dari Kacamata Masyarakat Desa (Studi Kasus Di Desa Mardinding, Kabupaten Karo)," dalam Skripsi Sarjana Ilmu Sosial dan Ilmu Politik USU.Medan

Simanjuntak, Bungaran Antonius.2005..*Struktur sosial dan sistem politik Batak Toba hingga 1945*. Jakarta: Yayasan Obor Indonesia

Simarmata, Hendricus Andy. *Bahan Paparan Penyusunan Naskah Akademik Wilayah Pengembangan Strategis*.

Simehate, Safirani. 2009. "Analisis Intensitas Perdagangan Intradaerah dan Antardaerah di Indonesia Berdasarkan Data IRIO 2000 dan 2005" dalam Skripsi Fakultas Ekonomi Universitas Indonesia.

Siregal, Kemal., dan Agus. 1992. "Transisi Demografi di Indonesia;

- Seabad," dalam *Media Litbangkes* Vol.II No.01/1992.
- Sirojuzilam. 2006. *Teori Lokasi*. USU Press. Medan.
- Sjafrizal. 2012. *Ekonomi Wilayah dan Perkotaan*. Jakarta: PT Rajagrafindo Persada.
- Smart Growth. www.smartgrowth.org.
- Soekanto, Soerjono. 2002. *Sosiologi Suatu Pengantar*. Jakarta: Raja Grafindo Persada.
- Soemarto, C.D., 1987. *Hidrologi Teknik*. Surabaya: Usaha Nasional.
- Spreiregen, Paul. 1965. *The Architecture of Towns and Cities*. Mc. Graw Hill Companies. USA
- Staffordshire Wildlife Trust. *Living Landscapes*. <http://www.staffs-wildlife.org.uk/what-we-do/protecting-wildlife-and-wild-places/living-landscapes>
- Stanley, R.S. 1999. *Urban Sprawl and the Michigan Landscape: A market Oriented Approach*. Mackinac Center for Public Policy. Usa
- Stone, Susan et al. 2010. *Perubahan Iklim & Peran Hutan*. Jakarta: Conservation International.
- Suandy, Erly. 2011. *Hukum Pajak, Edisi 5*. Jakarta: Salemba Empat.
- Suansri, Potjana. 2003. *Community Based Tourism Handbook*. Thailand: REST Project.
- Subagio. 2003. *Pengetahuan Peta*. Bandung: Institut Teknologi Bandung.
- Sudarman Danim. 1995. *Transformasi Sumber Daya Manusia: Analisis Fungsi Pendidikan Dinamika Prilaku dan Kesejahteraan Manusia Indonesia Masa Depan*. Jakarta: Bumi Aksara.
- Sudirdjo, Hari dkk. 2004. " Refungsionalisasi Sistem Rabbit," dalam *Pusat Pengembangan Teknologi Reaktor Riset-Batan*, Prosiding Seminar Hasil Penelitian ISSN 0854-5278.
- Sugiharto, Toto. 2009. "Bahan Kuliah Statistik 2: Analisis Varians" dalam Bahan Kuliah Statistik Fakultas Ekonomi Universitas Gunadarma. http://tsharto.staff.gunadarma.ac.id/Downloads/files/19992/Analysis_of_Variance.pdf
- Suharta. 2010. "Karakteristik dan Permasalahan Tanah Marginal dari Batuan Sedimen Masam di Kalimantan. Bogor," dalam *Jurnal Litbang Pertanian*. Dapat diakses pada <http://pustaka.litbang.pertanian.go.id/publikasi/p3294103.pdf>
- Suharto. 1994. *Dasar - Dasar Pertamanan*. Semarang: Media Wiyata.
- Sukirno, Sadono. 2008. *Pengantar Teori Makro Ekonomi*. Jakarta: PT Raja Grafindo Persada.

- Sulaksono, Hilario Agung. 2015. "Perancangan Sarana Untuk Membantu Korban Bencana Banjir di Daerah Pemukiman Padat Penduduk (Studi Kasus Di Kecamatan Dayeuh Kolot Kabupaten Bandung)," dalam Karya Tugas Akhir Program Studi Desain Produk Universitas Telkom. Bandung.
- Sulto, Ali. 2011. "Dampak Aktivitas Pertambangan Bahan Galian Golongan C Terhadap Kondisi Kehidupan Masyarakat Desa" dalam Skripsi Departemen Komunikasi dan Pengembangan Masyarakat Institut Pertanian Bogor. Bogor
- Sumaatmadja, Nursid. 1981. *Studi Geografi Suatu Pendekatan dan Analisa Keruangan*. Bandung : Alumni.
- Sumarsono, Sonny. 2003. *Ekonomi Manajemen Sumber Daya Manusia dan Ketenagakerjaan*. Jogyakarta : Graha Ilmu."
- Sumarsono, Sonny. 2009. *Teori dan Kebijakan Publik Ekonomi Sumber Daya Manusia*. Yogyakarta: Graha Ilmu.
- Sumodininggat. 2000. *Pembangunan Ekonomi Melalui Pengembangan Pertanian*. Jakarta: PT.Bina Rena Pariwisata.
- Sumpeno, Wahjunin. 2011. *Perencanaan Desa Terpadu (Edisi 2)*. Banda Aceh: Reinforcement Action and Development (Read).
- Suparmi,Achmad Sahri, A. 2009. "Mengenal Potensi Rumput Laut: Kajian Pemanfaatan Sumber Daya Rumput Laut dari Aspek Industri dan Kesehatan," dalam *Jurnal Unissula*.
- Suryawan, Ian Nurpatria. 2012. "Manajemen Ekoregion Melalui Pemberdayaan dan Pemeliharaan Lingkungan Hidup Dalam Rangka Meningkatkan Kesejahteraan Masyarakat (Suatu Tinjauan Tentang Green Economic)" dalam Media Bisnis Volume 4, No.1 Maret 2012. <http://www.tsm.ac.id/MB/MB.4.1.Maret.2012/Manajemen%20Ekoregion%20melalui%20Pemberdayaan%20dan%20Pemeliharaan%20Lingkungan%20Hidup%20dalam%20Rangka%20Meningkatkan%20Kesejahteraan%20Masyarakat.pdf>
- Susiani, Desi. (2009). "Profil Fisik Atlet Taekwondo Sleman pada Porproff DIY 2009". Dalam Skripsi Ilmu Keolahragaan Universitas Negeri Yogyakarta. Yogyakarta
- Susiyanti, Farma Aria. 2003. "Strategi Perancangan dalam Meningkatkan Vitalitas Kawasan Perdagangan Johar Semarang"dalam *Jurnal Perencanaan Wilayah dan Kota*, Volume 14 No.3 Desember 2003, hlm 47-72. Bandung: Institut Teknologi Bandung.
- S, Rusyani."Desain Pembelajaran". Dapat diakses pada <http://digilib.unila>.

ac.id/1380/8/BAB%20II.pdf

- Suyanto, Adhi, Trie M. Sunaryo dan Roestam Syarif. 2003. *Ekonomi Teknik Proyek Sumber Daya Air : Suatu Pengantar Praktis*. Jakarta: PT Mediatama Saptakarya, Yayasan Badan Penerbit Pekerjaan Umum Dan Masyarakat Hidrologi Indonesia (MHI)
- Syarbaini, Syahrial dan Rusdiyanta. 2009. *Dasar-Dasar Sosiologi*. Yogyakarta: Graha ilmu.
- Tahir, Arifin. 2015. *Kebijakan Publik & Transparansi Penyelenggaraan Pemerintahan Daerah*. Bandung: CV Alfabeta.
- Takahiro Miyoshi. 1997. "Successes and Failures Associated With the Growth Pole Strategies," dalam Departemen Ilmu Ekonomi Universitas Manchester. Manchester.
- Tamin, Z. 2000. *Perencanaan dan Pemodelan Transportasi*. Bandung: Penerbit ITB Bandung.
- Tarigan, Robinson. 2005. *Perencanaan Pembangunan Wilayah*. Jakarta: PT. Bumi Aksara.
- _____. 2006. *Ekonomi Regional : Teori dan Aplikasi*. Medan: PT Bumi Aksara.
- _____. 2009. *Ekonomi Regional*. Edisi Revisi. Jakarta: PT Bumi Aksara.
- Tarigan. 1999. The Pennsylvania State University Forest Stewardship Series.
- Thomsett, Michael C dan Jean Fresstone Thomsett. 1994. *Getting Started in Real Estate Investing*. Kanada: John Willey & Sons, Inc.
- Tiandi, 2011. "Pertumbuhan Penduduk dan Pola Permukiman Kota Cilegon Tahun 1997-2009". Skripsi. Program Studi Geografi Universitas Indonesia. Jakarta
- Tim Penyusun. 1997. *Kamus Tata Ruang Edisi I*. Jakarta: Direktorat Jenderal Cipta Karya, Departemen Pekerjaan Umum
- Tim Penyusun. 2008. *Kamus Besar Bahasa Indonesia*. Jakarta: Pusat Bahasa Departemen Pendidikan Nasional.
- Tjokroamidjojo, Bintoro dan A, Mustopadidjaja R. 1986. *Teori dan Strategi Pembangunan Nasional*. Jakarta: Gunung Agung
- Tjokromidjojo, H. Bintoro. 2003. *Reformasi Nasional dan Penyelenggaraan Good Governance dan Perwujudan Masyarakat Madani*. Jakarta.
- Tonny. 2005. *Pengembangan Masyarakat*. Jakarta: Yayasan Pustaka Obor Indonesia.

- Tondobala, L, 2011, "Pendekatan Untuk Menentukan Kawasan Rawan Bencana di Pulau Sulawesi," dalam *Jurnal Sabua* Volume 3 No, 2 (2011).
- Tosh, Dennis S. 1992. *Handbook of Real Estate Terms*. Perentice Hall Career & Technology
- Triatmodjo, Bambang. 1999. *Teknik Pantai*. Yogyakarta: Beta Offset.
- Triharini dkk. 2014. "Pendekatan One Village One Product (OVOP) untuk Mengembangkan Potensi Kerajinan Daerah Studi Kasus: Kerajinan Gerabah di Kecamatan Plered, Kabupaten Purwakarta," dalam *Jurnal ITB J. Vis. Art & Des* Vol. 6 No. 1, 2014, 29-42
- Triyanti, Moko, Afriandi, 2013. "Remitansi: Determinan dan Dampak Terhadap Pembangunan Daerah Asal," dalam Pascasarjana Studi Kependudukan dan Ketenagakerjaan Universitas Indonesia. http://demografi.bps.go.id/phpfiletree/bahan/kumpulan_tugas_mobilitas_pak_chotib/kelompok_6/paper_kelompok_6/paper_kel_6_final.pdf
- Uka, Wikarya. 2015. "Pelatihan untuk staf peneliti Puslitbang Penyelenggaraan Pos dan Telekomunikasi: Analisis Model Input-Output". Dapat diakses pada <http://www.opi.lipi.go.id/data/1381625854/data/1439949174.pdf>
- UNISDR. 2007. *Terminology*. <https://www.unisdr.org/we/inform/terminology>
- United Nations, United Nations Convention on the Law of the Sea (UNCLOS) 1982.Unicef. 2012. "SOWC Definition"
- United Nations Framework Convention on Climate Change. *Sekilas Tentang Perubahan Iklim*. https://unfccc.int/files/meetings/cop_13/press/application/pdf/sekilas_tentang_perubahan_iklim.pdf.
- Universitas Indonesia. 2008. Logika Anova. Universitas Indonesia, 2008. <http://staff.ui.ac.id/sistem/files/users/liche/material/anova.pdf>.
- UN Asian and Pacific Development Institute. 1980. *A Glossary of Terms in Regional Planning and Development*. Bangkok: Abhinav Publication.
- UNESCO. *What is Unesco?*. <http://www.unesco.org/education/asp/pdf/wunesco.pdf>
- Unterman R & Robert Small. 1986. *Perencanaan Tapak untuk Perumahan*. Bandung: Intermata
- Urban Securipedia. 2013. *Social Cost Benefit Analysis*. Urban Securipedia. http://securipedia.eu/mediawiki/index.php/Social_cost-benefit_analysis
- USAID. 2009. *Glossary of Evaluation Terms*. USA: Director of U.S. Forreign

- Assistance. http://pdf.usaid.gov/pdf_docs/Pnado820.pdf
- US Energy information administration, dept of energy. *glossary*. <https://www.eia.gov/tools/glossary/index.cfm>
- Utomo, Tri Prasetyo. 2005. "Tipologi dan Pelestarian Bangunan Bersejarah; Sebuah Pemahaman Melalui Proses Komunikasi," dalam *Jurnal Seni Rupa STSI Surakarta* 2 (1): 71-79.
- Wahid. 2006. "Strategi Daerah Tertinggi Studi Kasus Kabupaten Garut, Provinsi Jawa Barat," dalam Studi Ekonomi Pertanian dan Sumber daya Fakultas Pertanian Institut Pertanian Bogor. Bogor
- Wahyudin. 2006. "Overview Proses Penyusunan Rencana Pengelolaan (Management Plan) dan Rencana Aksi (Action Plan)," dalam presentasi Pelatihan ICZPM Manado 28 Oktober 2006.
- Walker , Ronald dan Brook Boyer. 2005. Multilateral Conferences Diplomacy: A Glossary of Terms for UN Delegates. UNITAR. http://www.unitar.org/mdp/sites/unitar.org.mdp/files/Glossary_E.pdf
- Washington Department of Ecology. 2012. <http://www.ecy.wa.gov/programs/sea/swces/products/glossary.htm>
- WebFinanceInc. "Business Dictionary". <http://www.businessdictionary.com/definition/>
- Western Indonesia National Roads Improvement Project (WINRIP). 2016. *Project Management Unit (PMU)*. <http://www.winrip-ibrd.com/id/project-management-unit-pmu/>
- Wicaksono, Purbo Adi. 2012. "Analisis Pengaruh Partisipasi, Pelatihan dan Keahlian Pemakai Terhadap Kinerja Sistem Informasi Akuntansi (Studi Survei Pada Koperasi Di Kabupaten Magetan)," dalam Skripsi Jurusan Akuntansi Universitas Muhammadiyah. Surakarta
- Widodo, Joko. 2015. *Pembangunan Tol Laut: Memandang Laut Sebagai Penghubung, Bukan Pemisah Pulau*. Presiden RI. www.presidentri.go.id.
- Wijaya dan Atmanti. 2006. "Analisis Pengembangan Wilayah dan Sektor Potensial Guna Mendorong Pembangunan di Kota Salatiga."
- Wiyono, Agus. 2011. "Analisis Pengaruh Pelebaran Ruas Jalan Terhadap Kinerja Jalan," dalam *Jurnal Teknik Sipil Unsa* Volume 12 No.2 September 2011. dapat diakses pada <http://tekniksipilunsa.ac.id/ftp/wp-content/uploads/2015/09/Agus-Wiyono-Analisis-Pengaruh-Pelebaran-Ruas-Jalan.1.pdf>
- Wikipedia Ensiklopedia Bebas. <https://id.wikipedia.org/>.
- Wirawan, Oryza. 2015. *Arsitek Nasional Terlibat Penataan Kawasan Kuno*

- Banyuwangi*. . Berita Jatim, 25 Maret 2016.
- World Agroforestry pada leaflet Pengelolaan Daerah Aliran Sungai, dapat diakses pada <http://www.worldagroforestry.org/sea/Publications/files/leaflet/LE0024-04.pdf>
- World Bank. <http://www.worldbank.org/depweb/beyond/global/glossary.html>
- Wulansari, Ayunda dkk. 2013. "Analisis Hubungan Promosi Penjualan Dengan Pencapaian Penjualan (Studi Kasus Pada Pt. Cahya Yamaha Kediri)," dalam Jurnal Indonesian Publication Index. [http://download.portalgaruda.org/article.php?article=189440&val=6468&title=ANALISIS%20HUBUNGAN%20PROMOSI%20PENJUALAN%20%20DENGAN%20PENCAPAIAN%20PENJUALAN%20\(Studi%20Kasus%20pada%20PT.%20Cahaya%20Yamaha%20Kediri\)](http://download.portalgaruda.org/article.php?article=189440&val=6468&title=ANALISIS%20HUBUNGAN%20PROMOSI%20PENJUALAN%20%20DENGAN%20PENCAPAIAN%20PENJUALAN%20(Studi%20Kasus%20pada%20PT.%20Cahaya%20Yamaha%20Kediri))
- Yudiarini dkk. 2014. "Dampak Pengembangan Agribisnis Pada Subak Terhadap Pendapatan Rumah Tangga Petani (Kasus di Subak Guama, Kecamatan Marga, Kabupaten Tabanan)," dalam jurnal *Manajemen Agribisnis* Volume 2 Nomor 1, Mei 2014. Halaman 37-48.
- Yunelimeta. 2008. "Pembangunan Pedesaan Dalam Konteks Agropolitan, Desentralisasi, Dan Otonomi Daerah Di Indonesia Studi Kasus Daerah Minangkabau-Sumatera Barat" Tesis Magister Teknik Pembangunan Wilayah dan Kota Undip. Semarang.
- Yunus, H.S. 2000. *Struktur Tata Ruang Kota*. Yogyakarta: Pustaka Pelajar.
- Yusup. 2006. Inovasi Perencanaan Kota Tanggap Perubahan Iklim: Resilient Infrastructure Cities, Swarm Planning, dan Built-In Resilience dalam Pendidikan Geografi Volume 12. No. 12 (2014).
- Folke, C.2006. "Resilience: The Emergence of A Perspective for Social-Ecological Systems Analyses," dalam *Global Environmental Change* 16 (2006) 253-267.
- Yuwono dkk. 2011. "Kajian Aspek Kenyamanan Pada Jalur Pedestrian di Penggal Jalan Prof. Soedharto (Patung Diponegoro-Gerbang Undip)," dalam Laporan Seminar Jurusan Arsitektur Undip.
- Zaedun. *Pengantar Geostrategi Indonesia*. Fakultas Hukum Universitas Pattimura. <http://fhukum.unpatti.ac.id/htn-han/144-pengantar-geostrategi-Indonesia>
- Zahnd, Markus. 1999. *Perancangan Kota Secara Terpadu*. Yogyakarta: Kanisius
- Zahradnik, Fred. 2016. *GPS Defined*. Lifewire, 15 September 2016. <http://>

gps.about.com/od/glossary/g/GPS.htm

- Zamaluddin. 2006. "Analisis Model Penciptaan Nilai (Value Creation) dengan mempertimbangkan perbaikan proses bisnis untuk meningkatkan keunggulan daya saing berkelanjutan di Pos Express PT Indonesia," dalam Skripsi Teknik Industri Universitas Widyatama. Bandung.
- Yunelimeta 2008. Pembangunan Pedesaan Dalam Konteks Agropolitan, Desentralisasi Dan Otonomi Daerah Di Indonesia Studi Kasus Daerah Minangkabau- Sumatera Barat," dalam Tesis Magister Teknik Pembangunan Wilayah dan Kota Universitas Diponegoro. Semarang
- Zubair, Sofyan. Muhammad Yasin. 2011. "Analisis Pendapatan Nelayan Pada Unit Alat Tangkap Payang Di Desa Pabbaessang Kec. Bua Kab. Luwu". dalam Skripsi Fakultas Ilmu Kelautan dan Perikanan. Universitas Hasanudin. Makassar.

Kamus Istilah Pengembangan Wilayah

© 2016 hak cipta pada Kementerian Pekerjaan Umum dan Perumahan Rakyat

Diterbitkan sebagai hasil kompilasi berbagai peristilahan dalam keilmuan, praktik dan kebijakan bidang pengembangan wilayah oleh Badan Pengembangan Infrastruktur Wilayah, Kementerian Pekerjaan Umum dan Perumahan Rakyat.

Cetakan Pertama

TIM PENYUSUN:

Pengarah : Ir. Ridho Matari Ichwan, MCP
: Dr. Ir. Hermanto Dardak, M.Sc.
: Dr. Dadang Rukmana, S.H., CES, DEA.

Tim Penyusun : 1. M. Salahudin Rasyidi, S.T., M.T.
2. Zaldy Sastra, S.T., M.Si.
3. Alis Listalatu, S.T., M.Sc.
4. Anjar Prabowo, S.T., M.Sc.
5. Ilham Tri Widodo, S.Si
6. Rian Farhan Abdul Hadi, S.T.
7. Aphrodita Puspateja, S.T.
8. Melissa Anggraini, S.H., M.H.
9. Samsul Bahar, S.T.
10. Iman Utomo Rustam, S.T.
11. Rais Kandar, S.T.

Penyunting Bahasa : Dra. Ebah Suhaebah, M.Hum.

Narasumber : 1. Prof. Ir. Tommy Firman, M.Sc., Ph.D.
2. Prof. Dr. Ir. Abimanyu Takdir Alamsyah
3. Prof. Roos Akbar, M.Sc., Ph.D.
4. Dr. Komara Djaja
5. Dr. Mohamad Atramimi
6. Dr. Irfan Mujahid
7. Dr. Ir. Aryo Hanggono, DEA.
8. Dr. R. Jachrizal Sumabrata
9. Dr. Thomas Barano
10. Dr. Ir. Veronica A. Kumurur, M.Si.
11. Ridwan Sutriadi, S.T., M.T., Ph.D.
12. Ibnu Syabri, B.Sc., M.Sc., Ph.D.
13. Dr. Phil. Hendricus Andy Simarmata

Jakarta, Desember 2016



KEMENTERIAN PEKERJAAN UMUM DAN PERUMAHAN RAKYAT
